

S ON/0054/061/2014



KUJCP017ISUQ

Č. 010/13/213/03/00

## DAROVACÍ SMLOUVA

kteřou uzavřeli níže uvedeného dne, měsíce a roku účastníci:

### **Jihočeský kraj**

jehož orgány sídlí v Českých Budějovicích, U Zimního stadionu 1952/2, PSČ 370 76  
zastoupený Mgr. Bc. Antonínem Krákem, uvolněným členem Rady Jihočeského kraje na základě plné moci udělené dne 10. 12. 2012 Mgr. Jiřím Zimolou, hejtmánem Jihočeského kraje v souladu s ustanovením § 31 občanského zákoníku č. 40/1964 Sb., ve znění pozdějších předpisů  
IČ 70890650

/dále jen dárce /

a

### **Obec Slaník**

se sídlem obecního úřadu ve Slaníku č. p. 55, PSČ 386 01  
zastoupená starostkou obce Martinou Spišskou  
IČ 00667846

/dále jen obdarovaný/

### I. Předmět daru

Jihočeský kraj je na základě ustanovení § 1 odst. 1 zákona č. 157/2000 Sb., o přechodu věci, práv a závazků z majetku ČR do majetku krajů a Rozhodnutí o přechodu nemovitostí do vlastnictví krajů Ministerstva dopravy a spojů České republiky č. j. 3796/2001 – 2 – KM ze dne 10. 9. 2001 výlučným vlastníkem pozemku evidovaného v katastru nemovitostí jako pozemková parcela katastru nemovitostí číslo **382/6** o výměře 13643 m<sup>2</sup>, ostatní plocha, silnice, který je zapsán na Katastrálním úřadě pro Jihočeský kraj, Katastrální pracoviště Strakonice na listu vlastnictví číslo 198 pro obec Slaník a k. ú. **Slaník**.

Správě a údržbě silnic Jihočeského kraje byla výše popsaná nemovitost předána k hospodaření jako svěřený majetek na základě zřizovací listiny v platném znění schválené usnesením Zastupitelstva Jihočeského kraje pod č. j. 183/2002/ZK.

Geometrickým plánem číslo 160 – 115/2012 ze dne 11. 12. 2012 byla oddělena z pozemkové parcely katastru nemovitostí číslo 382/6, k. ú. Slaník pozemková parcela katastru nemovitostí číslo **382/8** o výměře 272 m<sup>2</sup>, ostatní plocha, ostatní komunikace, k. ú. **Slaník**.

Na základě této smlouvy darovací předává dárce nemovitost výše popsanou jako pozemková parcela katastru nemovitostí číslo **382/8** o výměře 272 m<sup>2</sup>, ostatní plocha, ostatní komunikace, k. ú. **Slaník** do vlastnictví obdarovaného a obdarovaný pozemek přijímá bez výhrad do svého vlastnictví.

### II. Darování nemovitosti

Dárce daruje a předává a obdarovaný přijímá a přejímá předmět daru popsany v bodě I. této smlouvy se všemi právy a požitky, s nimiž dárce tuto nemovitost držel a užíval nebo byl oprávněn držet a užívat. Darovaný pozemek je zastavěn stavbou místní komunikace ve vlastnictví obce.

Obdarovaná strana se zavazuje využít předmět daru k veřejnému účelu jako veřejné statky. V případě, že by obdarovaný převedl nemovitost do 10 let ode dne účinnosti této smlouvy úplatně třetí osobě, je povinen převést 100 % z ceny zjištěné v době převodu dárce ve lhůtě třech měsíců ode dne převodu třetí osobě.

### **III. Záruka**

Obdarovaný prohlašuje, že předmět daru zná a byl dárce seznámen s jeho současným stavem. Dárce ručí za to, že předmět daru přejde do vlastnictví obdarovaného prost jakýchkoliv práv třetích osob a jakýchkoliv peněžitých zatížení, tedy prost všech závazků, vyjma těch zapsaných v katastru nemovitostí v části C LV č. 198, k. ú. Slaník, obec Slaník.

### **IV. Převzetí**

Převzetí předmětu daru se uskuteční v den vkladu vlastnického práva do katastru nemovitostí u Katastrálního úřadu pro Jihočeský kraj, Katastrální pracoviště Strakonice.

Obdarovaný nastupuje tímto okamžikem do skutečného držení předmětu daru a přechází na něho nebezpečí škody, nahodilé zkázy a nahodilého zhoršení předmětu daru.

### **V. Vklad vlastnického práva**

Vlastnické právo k převáděnému pozemku podle této smlouvy přejde na obdarovaného zápisem vkladu vlastnictví do katastru nemovitostí.

Právní účinky vkladu vznikají na základě pravomocného rozhodnutí o jeho povolení ke dni doručení návrhu na vklad vlastnického práva katastrálnímu úřadu.

Účastníci smlouvy se zavazují učinit nebo podat všechny potřebné a účelné úkony nebo prohlášení tak, aby vklad mohl být neprodleně proveden.

### **VI. Náklady a poplatky**

Poplatky spojené s vkladem vlastnického práva do katastru nemovitostí ve výši 1. 000, --Kč uhradí obdarovaný z této smlouvy tak, že kolek s nominální hodnotou 1. 000, --Kč vylepí na návrh na vklad do katastru nemovitostí. Náklady spojené s vyhotovením geometrického plánu jako součásti této smlouvy uhradil obdarovaný před podpisem této smlouvy darovací.

### **VII. Zápis na katastrálním úřadě**

Smluvní strany žádají, aby na základě této darovací smlouvy byl na Katastrálním úřadě pro Jihočeský kraj, Katastrální pracoviště Strakonice proveden na příslušném listu vlastnictví tento zápis o změně vlastníka:

LV oddíl A: Obec Slaník, Slaník č. p. 55, PSČ 386 01, IČ 00667846

B: k. ú. Slaník

p. p. KN č. 382/8 o výměře 272 m<sup>2</sup>, ostatní plocha, ostatní komunikace

C: dosavadní

D: /

E: tato smlouva

### VIII. Platnost smlouvy

Tato smlouva nabývá platnosti dnem jejího podpisu oběma účastníky smlouvy.

Platnost této smlouvy darovací je podmíněna připojením doložky potvrzující splnění podmínek uložených ustanovením § 23 zákona č. 129/2000 Sb., o krajích v platném znění.

### IX.

V neupravených částech se tato darovací smlouva řídí příslušnými ustanoveními občanského zákoníku.

Smluvní strany po vzájemné dohodě souhlasí, že tato smlouva může být zveřejněna na oficiálních webových stránkách Jihočeského kraje [www.kraj-jihocesky.cz](http://www.kraj-jihocesky.cz) s výjimkou osobních a citlivých údajů uvedených v této smlouvě.



Účastníci smlouvy po jejím přečtení výslovně prohlásili, že tato smlouva byla sepsána podle jejich pravé a svobodné vůle, nikoliv v tísní a za nápadně nevýhodných podmínek a že je prostá omylu. Na důkaz toho připojují své podpisy.

V Českých Budějovicích, dne 18. 03. 2014

Ve Slaníku, dne 5. 2. 2014




Mgr. Bc. Antonín Krák  
uvolněný člen Rady Jihočeského kraje



Martina Spišská  
starostka obce Slaník





# JIHOČESKÝ KRAJ

Mgr. Bc. ANTONÍN KRÁK  
ČLEN RADY

## DOLOŽKA

osvědčující platnost právního úkonu

podle ustanovení § 23 z. č. 129/2000 Sb., o krajích v platném znění

**Smlouva darovací uzavřená mezi**

### Jihočeským krajem

jehož orgány sídlí v Českých Budějovicích, U Zimního stadionu 1952/2  
zastoupený Mgr. Bc. Antonínem Krákem, uvolněným členem Rady Jihočeského kraje na základě plné moci  
udělené dne 10. 12. 2012 Mgr. Jiřím Zimolou, hejtmánem Jihočeského kraje v souladu s ustanovením § 31  
občanského zákoníku č. 40/1964 Sb., ve znění pozdějších předpisů  
IČ: 708 90 650

jako dárce

a

### Obcí Slaník

se sídlem obecního úřadu ve Slaníku č.p. 55, PSČ 386 01  
zastoupenou starostou obce Martinou Spišskou  
IČ 00667846

jako obdarovaný

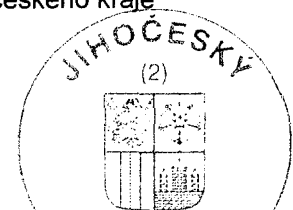
jejímž předmětem je darování pozemkové parcely KN č. 382/8 o výměře 272 m<sup>2</sup>, ostatní plocha, ostatní komunikace,  
oddělené na základě geometrického plánu č. 160 – 115/2012 ze dne 11. 12. 2012 z pozemkové parcely KN č. 382/6, k. ú.  
Slaník

**je platná ve smyslu ustanovení § 23 z. č. 129/2000 Sb., o krajích v platném znění**

(dále jen zákon o krajích), neboť záměr kraje darovat předmětnou nemovitost byl podle ustanovení § 18 odst. 1  
zákona o krajích zveřejněn po dobu 30 dní před jeho projednáním v zastupitelstvu kraje vyvěšením na úřední  
desce Krajského úřadu Jihočeského kraje a posléze schválen podle ustanovení § 36 odst. 1 písm. a) zákona o  
krajích na základě usnesení Zastupitelstva Jihočeského kraje č. 279/2013/ZK-6 ze dne 19. 9. 2013

V Českých Budějovicích dne 18. 03. 2014

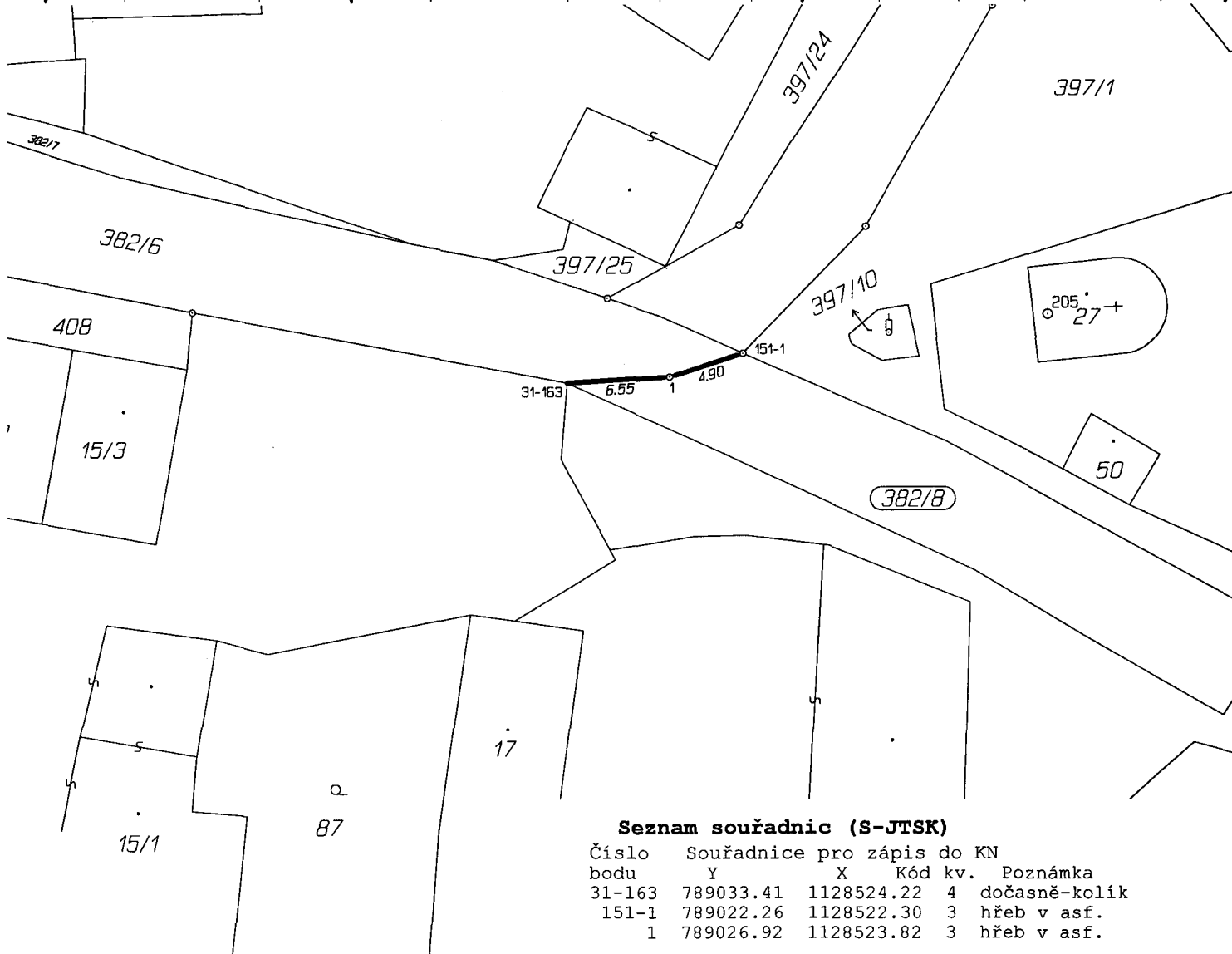
  
Mgr. Bc. Antonín Krák  
uvolněný člen Rady Jihočeského kraje



U Zimního stadionu 1952/2, 370 76 České Budějovice, telefon: 386 720 464, KRAJ  
identifikátor DS: kdib3rr, e-mail: krak@kraj-jihocesky.cz, www.kraj-jihocesky.cz

VÝKAZ DOSAVADNÍHO A NOVÉHO STAVU ÚDAJŮ KATASTRU NEMOVITOSTÍ

Dosavadní stav					Nový stav					Porovnání se stavem evidence právních vztahů									
Označení pozemku parc. číslem	Výměra parcely		Druh pozemku	Způsob využití	Označení pozemku parc. číslem	Výměra parcely		Druh pozemku	Typ stavby	Způsob využití	Způsob využití	Způsob určení výměr	Díl přechází z pozemku označeného v katastru nemovitostí		Číslo listu vlastnictví	Výměra dílu		Označení dílu	
	ha	m <sup>2</sup>				ha	m <sup>2</sup>						ha	m <sup>2</sup>		dřívejší poz. evidenci	ha		m <sup>2</sup>
382/6	1	36	ostat. pl. silnice		382/6	1	33	ostat. pl. silnice				0	382/6		198	2	72		
		43			382/8	2	72												ostat. pl. ostat. komunikace
	1	36				1	36												



Dělit nebo scelovat pozemky lze jen na základě územního rozhodnutí, pokud podmínky pro ně nejsou stanoveny jiným rozhodnutím nebo opatřením.

<p><b>GEOMETRICKÝ PLÁN</b> pro rozdělení pozemků</p>	Náležitosti a přesnosti odpovídá právním předpisům.		Katastrální úřad, katastrální pracoviště souhlasí s očíslováním parcel.	
Vyhotovil:	Ing. František Lebeda Nábřeží 62, STRAKONICE pověřovací karta č. 17331 Mírová 173, 386 01 STRAKONICE tel.: 383 328 008, www.gklebeda.com		Geometrický plán ověřil úředně oprávněný zeměměřický inženýr:	
Číslo plánu:	160-115/2012		Ing. František Lebeda	
Okres:	Strakonice		Souhlas katastrálního úřadu, katastrálního pracoviště potvrzil:	
Obec:	Slaník		Bc. Jindřich Zdráhal	
Katastrální území:	Slaník		Dne 19-12-2012 Číslo	
Mapový list:	DKM		Dne 11.12.2012 Číslo 179/2012	
Kód způsobu určení výměr je určen podle §77 odst. 2 vyhlášky č. 26/2007 Sb.	Dne 11.12.2012 Číslo 179/2012		Dne 19-12-2012 Číslo	
Dosavadním vlastníkům pozemků byla poskytnuta možnost seznámit se v terénu s průběhem navrhovaných nových hranic, které byly označeny předepsaným způsobem:	Úředně oprávněný zeměměřický inženýr odpovídá za odbornou úroveň geometrického plánu, za dosažení předepsané přesnosti a za správnost a úplnost náležitostí podle právních předpisů.		Jeden prvopis geometrického plánu a předepsané přílohy jsou uloženy u katastrálního úřadu, katastrálního pracoviště.	

SON/0054/060/2014

Č. 010/13/204/03/00

## DAROVACÍ SMLOUVA

kterou uzavřeli níže uvedeného dne, měsíce a roku účastníci:

### **Jihočeský kraj**

jehož orgány sídlí v Českých Budějovicích, U Zimního stadionu 1952/2, PSČ 370 76  
zastoupený Mgr. Bc. Antonínem Krákem, uvolněným členem Rady Jihočeského kraje na základě plné moci  
udělené dne 10. 12. 2012 Mgr. Jiřím Zimolou, hejtmánem Jihočeského kraje v souladu s ustanovením § 31  
občanského zákoníku č. 40/1964 Sb., ve znění pozdějších předpisů  
IČ 70890650

/dále jen dárce /

a

### **Městys Chlum u Třeboně**

se sídlem městysu v Chlumu u Třeboně č. p. 115, PSČ 378 04  
zastoupená starostou městyse Jiřím Hájkem  
IČ 00246816

/dále jen obdarovaný/

### **I. Předmět daru**

Jihočeský kraj je na základě ustanovení § 1 odst. 1 zákona č. 157/2000 Sb., o přechodu věcí, práv a závazků z majetku ČR do majetku krajů a Rozhodnutí o přechodu nemovitostí do vlastnictví krajů Ministerstva dopravy a spojů České republiky č. j. 3796/2001 – 2 – KM ze dne 10. 9. 2001 výlučným vlastníkem pozemku evidovaného v katastru nemovitostí jako pozemková parcela katastru nemovitostí číslo **1804/1** o výměře 19936 m<sup>2</sup>, ostatní plocha, silnice, který je zapsán na Katastrálním úřadě pro Jihočeský kraj, Katastrální pracoviště Jindřichův Hradec na listu vlastnictví číslo 637 pro obec Chlum u Třeboně a k. ú. **Chlum u Třeboně**.

Správě a údržbě silnic Jihočeského kraje byl výše popsáný pozemek předán k hospodaření jako svěřený majetek na základě zřizovací listiny v platném znění schválené usnesením Zastupitelstva Jihočeského kraje pod č. j. 183/2002/ZK.

Geometrickým plánem číslo 1280 – 111/2012 ze dne 27. 9. 2012 byly odděleny z pozemkové parcely katastru nemovitostí číslo 1804/1, k. ú. Chlum u Třeboně pozemková parcela katastru nemovitostí číslo **1804/4** o výměře 24 m<sup>2</sup>, ostatní plocha, jiná plocha, pozemková parcela katastru nemovitostí číslo **1804/5** o výměře 142 m<sup>2</sup>, ostatní plocha, jiná plocha, pozemková parcela katastru nemovitostí číslo **1804/6** o výměře 191 m<sup>2</sup>, ostatní plocha, jiná plocha, pozemková parcela katastru nemovitostí číslo **1804/7** o výměře 150 m<sup>2</sup>, ostatní plocha, jiná plocha, pozemková parcela katastru nemovitostí číslo **1804/8** o výměře 153 m<sup>2</sup>, ostatní plocha, jiná plocha, pozemková parcela katastru nemovitostí číslo **1804/9** o výměře 108 m<sup>2</sup>, ostatní plocha, jiná plocha, pozemková parcela katastru nemovitostí číslo **1804/10** o výměře 282 m<sup>2</sup>, ostatní plocha, jiná plocha, pozemková parcela katastru nemovitostí číslo **1804/11** o výměře 275 m<sup>2</sup>, ostatní plocha, jiná plocha a pozemková parcela katastru nemovitostí číslo **1804/12** o výměře 81 m<sup>2</sup>, ostatní plocha, jiná plocha, k. ú. **Chlum u Třeboně**.

Na základě této smlouvy darovací předává dárce pozemky výše popsané jako pozemková parcela katastru nemovitostí číslo **1804/4** o výměře 24 m<sup>2</sup>, ostatní plocha, jiná plocha, pozemková parcela katastru nemovitostí

číslo 1804/5 o výměře 142 m<sup>2</sup>, ostatní plocha, jiná plocha, pozemková parcela katastru nemovitostí číslo 1804/6 o výměře 191 m<sup>2</sup>, ostatní plocha, jiná plocha, pozemková parcela katastru nemovitostí číslo 1804/7 o výměře 150 m<sup>2</sup>, ostatní plocha, jiná plocha, pozemková parcela katastru nemovitostí číslo 1804/8 o výměře 153 m<sup>2</sup>, ostatní plocha, jiná plocha, pozemková parcela katastru nemovitostí číslo 1804/9 o výměře 108 m<sup>2</sup>, ostatní plocha, jiná plocha, pozemková parcela katastru nemovitostí číslo 1804/10 o výměře 282 m<sup>2</sup>, ostatní plocha, jiná plocha, pozemková parcela katastru nemovitostí číslo 1804/11 o výměře 275 m<sup>2</sup>, ostatní plocha, jiná plocha a pozemková parcela katastru nemovitostí číslo 1804/12 o výměře 81 m<sup>2</sup>, ostatní plocha, jiná plocha, k. ú. Chlum u Třeboně do vlastnictví obdarovaného a obdarovaný nemovitosti přijímá bez výhrad do svého vlastnictví.

## **II. Darování nemovitosti**

Dárce daruje a předává a obdarovaný přijímá a přejímá předmět daru popsany v bodě I. této smlouvy se všemi právy a požitky, s nimiž dárce tyto nemovitosti držel a užíval nebo byl oprávněn držet a užívat.

## **III. Záruka**

Obdarovaný prohlašuje, že předmět daru zná a byl dárce seznámen s jeho současným stavem. Dárce ručí za to, že předmět daru přejde do vlastnictví obdarovaného prost jakýchkoliv práv třetích osob a jakýchkoliv peněžitých zatížení, tedy prost všech závazků, vyjma těch zapsaných v katastru nemovitostí v části C LV č. 637, k. ú. Chlum u Třeboně, obec Chlum u Třeboně.

## **IV. Převzetí**

Převzetí předmětu daru se uskuteční v den vkladu vlastnického práva do katastru nemovitostí u Katastrálního úřadu pro Jihočeský kraj, Katastrální pracoviště Jindřichův Hradec.

Obdarovaný nastupuje tímto okamžikem do skutečného držení předmětu daru a přechází na něho nebezpečí škody, nahodilé zkázy a nahodilého zhoršení předmětu daru.

## **V. Vklad vlastnického práva**

Vlastnické právo k převáděným pozemkům podle této smlouvy přejde na obdarovaného zápisem vkladu vlastnictví do katastru nemovitostí.

Právní účinky vkladu vznikají na základě pravomocného rozhodnutí o jeho povolení ke dni doručení návrhu na vklad vlastnického práva katastrálnímu úřadu.

Účastníci smlouvy se zavazují učinit nebo podat všechny potřebné a účelné úkony nebo prohlášení tak, aby vklad mohl být neprodleně proveden.

## **VI. Náklady a poplatky**

Poplatky spojené s vkladem vlastnického práva do katastru nemovitostí ve výši 1. 000, --Kč uhradí obdarovaný z této smlouvy tak, že kolek s nominální hodnotou 1. 000, --Kč vylepí na návrh na vklad do katastru nemovitostí. Náklady spojené s vyhotovením geometrického plánu jako součásti této smlouvy uhradil dárce před podpisem této smlouvy darovací, neboť geometrický plán slouží ke vzájemnému majetkovému vypořádání po investiční akci Jihočeského kraje.

## VII. Zápis na katastrálním úřadě

Smluvní strany žádají, aby na základě této darovací smlouvy byl na Katastrálním úřadě pro Jihočeský kraj, Katastrální pracoviště Jindřichův Hradec proveden na příslušném listu vlastnictví tento zápis o změně vlastníka:

LV oddíl A: Městys Chlum u Třeboně, Chlum u Třeboně, Náměstí č. p. 115, PSČ 378 04, IČ 00246816

B: k. ú. Chlum u Třeboně

- p. p. KN č. 1804/4 o výměře 24 m<sup>2</sup>, ostatní plocha, jiná plocha
- p. p. KN č. 1804/5 o výměře 142 m<sup>2</sup>, ostatní plocha, jiná plocha
- p. p. KN č. 1804/6 o výměře 191 m<sup>2</sup>, ostatní plocha, jiná plocha
- p. p. KN č. 1804/7 o výměře 150 m<sup>2</sup>, ostatní plocha, jiná plocha
- p. p. KN č. 1804/8 o výměře 153 m<sup>2</sup>, ostatní plocha, jiná plocha
- p. p. KN č. 1804/9 o výměře 108 m<sup>2</sup>, ostatní plocha, jiná plocha
- p. p. KN č. 1804/10 o výměře 282 m<sup>2</sup>, ostatní plocha, jiná plocha
- p. p. KN č. 1804/11 o výměře 275 m<sup>2</sup>, ostatní plocha, jiná plocha
- p. p. KN č. 1804/12 o výměře 81 m<sup>2</sup>, ostatní plocha, jiná plocha

C: dosavadní

D: /

E: tato smlouva

## VIII. Platnost smlouvy

Tato smlouva nabývá platnosti dnem jejího podpisu oběma účastníky smlouvy.

Platnost této smlouvy darovací je podmíněna připojením doložky potvrzující splnění podmínek uložených ustanovením § 23 zákona č. 129/2000 Sb., o krajích v platném znění.

## IX.

V neupravených částech se tato darovací smlouva řídí příslušnými ustanoveními občanského zákoníku.

Smluvní strany po vzájemné dohodě souhlasí, že tato smlouva může být zveřejněna na oficiálních webových stránkách Jihočeského kraje [www.kraj-jihocesky.cz](http://www.kraj-jihocesky.cz) s výjimkou osobních a citlivých údajů uvedených v této smlouvě.

Účastníci smlouvy po jejím přečtení výslovně prohlásili, že tato smlouva byla sepsána podle jejich pravé a svobodné vůle, nikoliv v tisni a za nápadně nevýhodných podmínek a že je prosta omylu. Na důkaz toho připojují své podpisy.

V Českých Budějovicích, dne 18. 03. 2014


V Chlumu u Třeboně, dne 5. 2. 2014




Mgr. Bc. Antonín Krák  
uvolněný člen Rady Jihočeského kraje



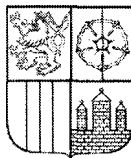
Č. 010/13/204/03/00



Jiří Hájek  
starosta městysu Chlum u Třeboně







# J I H O Č E S K Ý K R A J

Mgr. Bc. ANTONÍN KRÁK  
ČLEN RADY

## DOLOŽKA

osvědčující platnost právního úkonu

podle ustanovení § 23 z. č. 129/2000 Sb., o krajích v platném znění

Smlouva darovací uzavřená mezi

### Jihočeským krajem

jehož orgány sídlí v Českých Budějovicích, U Zimního stadionu 1952/2  
zastoupený Mgr. Bc. Antonínem Krákem, uvolněným členem Rady Jihočeského kraje na základě plné moci  
udělené dne 10. 12. 2012 Mgr. Jiřím Zimolou, hejtmánem Jihočeského kraje v souladu s ustanovením § 31  
občanského zákoníku č. 40/1964 Sb., ve znění pozdějších předpisů  
IČ: 708 90 650

jako dárce

a

### Městysem Chlum u Třeboně

se sídlem úřadu v Chlumu u Třeboně č.p. 115, PSČ 378 04  
zastoupeným starostou městyse Jiřím Hájkem  
IČ 00246816

jako obdarovaný

jejímž předmětem je darování pozemkových parcel oddělených na základě geometrického plánu č. 1280 – 111/2012 ze dne 27. 9. 2012 z pozemkové parcely KN č. 1804/1, k. ú. Chlum u Třeboně – KN č. 1804/4 o výměře 24 m<sup>2</sup>, ostatní plocha, jiná plocha, KN č. 1804/5 o výměře 142 m<sup>2</sup>, ostatní plocha, jiná plocha, KN č. 1804/6 o výměře 191 m<sup>2</sup>, ostatní plocha, jiná plocha, KN č. 1804/7 o výměře 150 m<sup>2</sup>, ostatní plocha, jiná plocha, KN č. 1804/8 o výměře 153 m<sup>2</sup>, ostatní plocha, jiná plocha, KN č. 1804/9 o výměře 108 m<sup>2</sup>, ostatní plocha, jiná plocha, KN č. 1804/10 o výměře 282 m<sup>2</sup>, ostatní plocha, jiná plocha, KN č. 1804/11 o výměře 275 m<sup>2</sup>, ostatní plocha, jiná plocha a KN č. 1804/12 o výměře 81 m<sup>2</sup>, ostatní plocha, jiná plocha, k. ú. Chlum u Třeboně

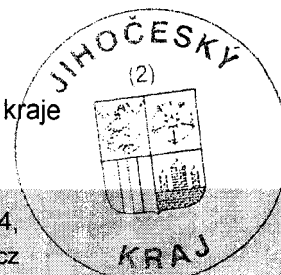
je platná ve smyslu ustanovení § 23 z. č. 129/2000 Sb., o krajích v platném znění

(dále jen zákon o krajích), neboť záměr kraje darovat předmětné nemovitosti byl podle ustanovení § 18 odst. 1 zákona o krajích zveřejněn po dobu 30 dní před jeho projednáním v zastupitelstvu kraje vyvěšením na úřední desce Krajského úřadu Jihočeského kraje a posléze schválen podle ustanovení § 36 odst. 1 písm. a) zákona o krajích na základě usnesení Zastupitelstva Jihočeského kraje č. 279/2013/ZK-6 ze dne 19. 9. 2013

V Českých Budějovicích dne

18. 03. 2014

  
Mgr. Bc. Antonín Krák  
uvolněný člen Rady Jihočeského kraje



U Zimního stadionu 1952/2, 370 76 České Budějovice, telefon: 386 720 464,  
identifikátor DS: kdib3rr, e-mail: krak@kraj-jihocesky.cz, www.kraj-jihocesky.cz