

SON/00541/044/2014



KUJCP017IRJG

Č. 010/13/200/03/00

DAROVACÍ SMLOUVA

kterou uzavřeli níže uvedeného dne, měsíce a roku účastníci:

Jihočeský kraj

jehož orgány sídlí v Českých Budějovicích, U Zimního stadionu 1952/2, PSČ 370 76
zastoupený Mgr. Bc. Antonínem Krákem, uvolněným členem Rady Jihočeského kraje na základě plné moci
udělené dne 10. 12. 2012 Mgr. Jiřím Zimolou, hejtmánem Jihočeského kraje v souladu s ustanovením § 31
občanského zákoníku č. 40/1964 Sb., ve znění pozdějších předpisů
IČ 70890650

/dále jen dárce /

a

Město Hluboká nad Vltavou

se sídlem městského úřadu v Hluboké nad Vltavou, Masarykova č.p. 36, PSČ 373 41
zastoupený starostou města Ing. Tomášem Jirsou
IČ 00244899

/dále jen obdarovaný/

I. Předmět daru

Jihočeský kraj je na základě ustanovení § 1 odst. 1 zákona č. 157/2000 Sb., o přechodu věcí, práv a závazků z majetku ČR do majetku krajů a Rozhodnutí o přechodu nemovitostí do vlastnictví krajů Ministerstva dopravy a spojů České republiky č. j. 3796/2001 – 2 – KM ze dne 10. 9. 2001 výlučným vlastníkem pozemků evidovaných v katastru nemovitostí jako pozemková parcela katastru nemovitostí číslo **1681/2** o výměře 7832 m², ostatní plocha, silnice, pozemková parcela katastru nemovitostí číslo **1745/4** o výměře 7510 m², ostatní plocha, silnice a pozemková parcela katastru nemovitostí číslo **1853** o výměře 547 m², ostatní plocha, silnice, které jsou zapsány na Katastrálním úřadě pro Jihočeský kraj, Katastrální pracoviště České Budějovice na listu vlastnictví číslo 642 pro obec Hluboká nad Vltavou a k. ú. **Hluboká nad Vltavou**.

Správě a údržbě silnic Jihočeského kraje byly výše popsané nemovitosti předány k hospodaření jako svěřený majetek na základě zřizovací listiny v platném znění schválené usnesením Zastupitelstva Jihočeského kraje pod č. j. 183/2002/ZK.

Geometrickým plánem číslo 2598 – 83/2011 ze dne 16. 9. 2011 byla oddělena z pozemkové parcely katastru nemovitostí číslo 1681/2, k. ú. Hluboká nad Vltavou pozemková parcela katastru nemovitostí číslo **1681/38** o výměře 1 m², ostatní plocha, jiná plocha, k.ú. **Hluboká nad Vltavou**.

Geometrickým plánem číslo 2598 – 83/2011 ze dne 16. 9. 2011 byly dále odděleny z pozemkové parcely katastru nemovitostí číslo 1853, k. ú. Hluboká nad Vltavou pozemková parcela katastru nemovitostí číslo **1853/2** o výměře 34 m², ostatní plocha, jiná plocha a pozemková parcela katastru nemovitostí číslo **1853/3** o výměře 24 m², ostatní plocha, jiná plocha, k.ú. **Hluboká nad Vltavou**.

Geometrickým plánem číslo 2598 – 83/2011 ze dne 16. 9. 2011 byly dále odděleny z pozemkové parcely katastru nemovitostí číslo 1745/4, k. ú. Hluboká nad Vltavou pozemková parcela katastru nemovitostí číslo **1745/12** o

výměře 29 m², ostatní plocha, jiná plocha a pozemková parcela katastru nemovitostí číslo 1745/13 o výměře 27 m², ostatní plocha, jiná plocha, k.ú. Hluboká nad Vltavou.

Na základě této smlouvy darovací předává dárce pozemky výše popsané jako pozemková parcela katastru nemovitostí číslo 1681/38 o výměře 1 m², ostatní plocha, jiná plocha, pozemková parcela katastru nemovitostí číslo 1853/2 o výměře 34 m², ostatní plocha, jiná plocha, pozemková parcela katastru nemovitostí číslo 1853/3 o výměře 24 m², ostatní plocha, jiná plocha, pozemková parcela katastru nemovitostí číslo 1745/12 o výměře 29 m², ostatní plocha, jiná plocha a pozemková parcela katastru nemovitostí číslo 1745/13 o výměře 27 m², ostatní plocha, jiná plocha, k.ú. Hluboká nad Vltavou do vlastnictví obdarovaného a obdarovaný nemovitosti přijímá bez výhrad do svého vlastnictví.

II. Darování nemovitosti

Dárce daruje a předává a obdarovaný přijímá a přejímá předmět daru popsaný v bodě I. této smlouvy se všemi právy a požitky, s nimiž dárce tyto nemovitosti držel a užíval nebo byl oprávněn držet a užívat.

III. Záruka

Obdarovaný prohlašuje, že předmět daru zná a byl dárce seznámen s jeho současným stavem. Dárce ručí za to, že předmět daru přejde do vlastnictví obdarovaného prost jakýchkoliv práv třetích osob a jakýchkoliv peněžitých zatížení, tedy prost všech závazků, vyjma těch zapsaných v katastru nemovitostí v části C LV č. 642, k. ú. Hluboká nad Vltavou, obec Hluboká nad Vltavou.

Pro případ, že by se některé další dluhy či závazky vyskytly, se prodávající zavazuje, že je sám uspokojí.

IV. Převzetí

Převzetí předmětu daru se uskuteční v den vkladu vlastnického práva do katastru nemovitostí u Katastrálního úřadu pro Jihočeský kraj, Katastrální pracoviště České Budějovice.

Obdarovaný nastupuje tímto okamžikem do skutečného držení předmětu daru a přechází na něho nebezpečí škody, nahodilé zkázy a nahodilého zhoršení předmětu daru.

V. Vklad vlastnického práva

Vlastnické právo k převáděným pozemkům podle této smlouvy přejde na obdarovaného zápisem vkladu vlastnictví do katastru nemovitostí.

Právní účinky vkladu vznikají na základě pravomocného rozhodnutí o jeho povolení ke dni doručení návrhu na vklad vlastnického práva katastrálnímu úřadu.

Účastníci smlouvy se zavazují učinit nebo podat všechny potřebné a účelné úkony nebo prohlášení tak, aby vklad mohl být neprodleně proveden.

VI. Náklady a poplatky

Poplatky spojené s vkladem vlastnického práva do katastru nemovitostí ve výši 1. 000, --Kč uhradí obdarovaný z této smlouvy tak, že kolek s nominální hodnotou 1. 000, --Kč vylepí na návrh na vklad do katastru nemovitostí. Náklady spojené s vyhotovením geometrického plánu jako součásti této smlouvy uhradil dárce před podpisem této smlouvy darovací, neboť geometrický plán slouží ke vzájemnému majetkovému vypořádání po investiční akci Jihočeského kraje.

VII. Zápis na katastrálním úřadě

Smluvní strany žádají, aby na základě této darovací smlouvy byl na Katastrálním úřadě pro Jihočeský kraj, Katastrální pracoviště České Budějovice proveden na příslušném listu vlastnictví tento zápis o změně vlastníka:

LV oddíl A: **Město Hluboká nad Vltavou**, Masarykova č. p. 36, Hluboká nad Vltavou, PSČ 373 41, IČ 00244899

B: k. ú. Hluboká nad Vltavou

p. p. KN č. 1681/38 o výměře 1 m², ostatní plocha, jiná plocha

p. p. KN č. 1853/2 o výměře 34 m², ostatní plocha, jiná plocha

p. p. KN č. 1853/3 o výměře 24 m², ostatní plocha, jiná plocha

p. p. KN č. 1745/12 o výměře 29 m², ostatní plocha, jiná plocha

p. p. KN č. 1745/13 o výměře 27m², ostatní plocha, jiná plocha

C: dosavadní

D: /

E: tato smlouva

VIII. Platnost smlouvy

Tato smlouva nabývá platnosti dnem jejího podpisu oběma účastníky smlouvy.

Platnost této smlouvy darovací je podmíněna připojením doložky potvrzující splnění podmínek uložených ustanovením § 23 zákona č. 129/2000 Sb., o krajích v platném znění.

IX.

V neupravených částech se tato darovací smlouva řídí příslušnými ustanoveními občanského zákoníku.

Smluvní strany po vzájemné dohodě souhlasí, že tato smlouva může být zveřejněna na oficiálních webových stránkách Jihočeského kraje www.kraj-jihocesky.cz s výjimkou osobních a citlivých údajů uvedených v této smlouvě.

Účastníci smlouvy po jejím přečtení výslovně prohlásili, že tato smlouva byla sepsána podle jejich pravé a svobodné vůle, nikoliv v tísní a za nápadně nevýhodných podmínek a že je prosta omylu. Na důkaz toho připojují své podpisy.

V Českých Budějovicích, dne - 4. 02. 2014


V Hluboké nad Vltavou, dne 27. 01. 2014




Mgr. Bc. Antonín Krák
uvolněný člen Rady Jihočeského kraje



Č. 010/13/200/03/00



Ing. Tomáš Jirsa
starosta města Hluboká nad Vltavou



JIHOČESKÝ KRAJ

Mgr. Bc. ANTONÍN KRÁK
ČLEN RADY

DOLOŽKA

osvědčující platnost právního úkonu

podle ustanovení § 23 z. č. 129/2000 Sb., o krajích v platném znění

Smlouva darovací uzavřená mezi

Jihočeským krajem

jehož orgány sídlí v Českých Budějovicích, U Zimního stadionu 1952/2
zastoupený Mgr. Bc. Antonínem Krákem, uvolněným členem Rady Jihočeského kraje na základě plné moci udělené dne 10. 12. 2012 Mgr. Jiřím Zimolou, hejtmánem Jihočeského kraje v souladu s ustanovením § 31 občanského zákoníku č. 40/1964 Sb., ve znění pozdějších předpisů
IČ: 708 90 650

jako dárce

a

Městem Hluboká nad Vltavou

se sídlem městského úřadu v Hluboké nad Vltavou, Masarykova č.p. 36, PSČ 373 41
zastoupeným starostou města Ing. Tomášem Jirsou
IČ 00244899

jako obdarovaný

jejímž předmětem je darování pozemkových parcel KN č. 1681/38 o výměře 1 m², ostatní plocha, jiná plocha, oddělené na základě geometrického plánu č. 2598 – 83/2011 ze dne 16. 9. 2011 z pozemkové parcely KN č. 1681/2, KN č. 1853/2 o výměře 34 m², ostatní plocha, jiná plocha a KN č. 1853/3 o výměře 24 m², ostatní plocha, jiná plocha, oddělené na základě geometrického plánu č. 2598 – 83/2011 ze dne 16. 9. 2011 z pozemkové parcely KN č. 1853, KN č. 1745/12 o výměře 29 m², ostatní plocha, jiná plocha a KN č. 1745/13 o výměře 27 m², ostatní plocha, jiná plocha, oddělené na základě geometrického plánu č. 2598 – 83/2011 ze dne 16. 9. 2011 z pozemkové parcely KN č. 1745/4 všechny v k.ú. Hluboká nad Vltavou


je platná ve smyslu ustanovení § 23 z. č. 129/2000 Sb., o krajích v platném znění

(dále jen zákon o krajích), neboť záměr kraje darovat předmětné nemovitosti byl podle ustanovení § 18 odst. 1 zákona o krajích zveřejněn po dobu 30 dní před jeho projednáním v zastupitelstvu kraje vyvěšením na úřední desce Krajského úřadu Jihočeského kraje a posléze schválen podle ustanovení § 36 odst. 1 písm. a) zákona o krajích na základě usnesení Zastupitelstva Jihočeského kraje č. 279/2013/ZK-6 ze dne 19. 9. 2013

V Českých Budějovicích dne

- 4 02 2014

Mgr. Bc. Antonín Krák
uvolněný člen Rady Jihočeského kraje



U Zimního stadionu 1952/2, 370 76 České Budějovice, telefon: 386 720 464,
identifikátor DS: kdib3rr, e-mail: krak@kraj-jihocesky.cz, www.kraj-jihocesky.cz



Město Hluboká nad Vltavou

Masarykova 36, Hluboká nad Vltavou, 373 41

Vyřizuje/tel.linka: Mgr. Berit/327
e-mail: berit@hluboka.cz

DOLOŽKA

osvědčující platnost právního úkonu

podle ustanovení § 41 zák. č. 128/2000 Sb., o obcích v platném znění

Darovací smlouva č. 010/13/200/03/00 uzavřená mezi

Město Hluboká nad Vltavou

Se sídlem Masarykova 36, 373 41 Hluboká nad Vltavou

Zastoupeno Ing. Tomášem Jirsou, starostou,

IČ: 00244899

jako obdarovaným

a

Jihočeský kraj

Se sídlem U Zimního stadionu 1952/2, 370 76

Zastoupen Mgr. Bc Antonínem Krákem, uvolněným členem Rady Jihočeského kraje na základě plné moci udělené dne 10.12.2012 Mgr. Jiřím Zimolou, hejtmanem Jihočeského kraje, v souladu s ust. § 31 obč. zák. č. 40/1964 Sb. ve znění p.p.,

IČ: 70890650

jako dárcem

jejímž předmětem je darování pozemkových parcel v obci a k.ú. Hluboká nad Vltavou v darovací smlouvě uvedených,

je platná ve smyslu ustanovení § 41 zák. č. 128/2000 Sb., o obcích v platném znění

(dále jen zákon o obcích), neboť nabytí této nemovitosti bylo schváleno podle ustanovení § 85 písm. a) zákona o obcích na základě usnesení zastupitelstva města Hluboká nad Vltavou č. 437/13, dne 25.2.2013 a smlouva byla podepsána starostou města Ing. Tomášem Jirsou, řádně zvoleným na zasedání zastupitelstva města Hluboká nad Vltavou dne 8.11.2010, č. usn. 6/10.

V Hluboké nad Vltavou dne 27.1.2014




Ing. Tomáš Jirsa
starosta města

Tel: 387 001 322, předvolba 387 001/linka
Fax: 387 001 320

Úřední dny:
PO a ST 7.30 - 12.00
12.30 - 17.00