

SON/ORSAM/045/2014



KUJCP017IRKB

Č. 010/13/197/03/00

DAROVACÍ SMLOUVA

kteřou uzavřeli níže uvedeného dne, měsíce a roku účastníci:

Jihočeský kraj

jehož orgány sídlí v Českých Budějovicích, U Zimního stadionu 1952/2, PSČ 370 76
zastoupený Mgr. Bc. Antonínem Krákem, uvolněným členem Rady Jihočeského kraje na základě plné moci
udělené dne 10. 12. 2012 Mgr. Jiřím Zimolou, hejtmánem Jihočeského kraje v souladu s ustanovením § 31
občanského zákoníku č. 40/1964 Sb., ve znění pozdějších předpisů
IČ 70890650

/dále jen dárce /

a

Městys Besednice

se sídlem úřadu městyse v Besednici, Náměstí č. p. 52, PSČ 382 81
zastoupený starostou městyse Petrem Trajerem
IČ 00245798

/dále jen obdarovaný/

I. Předmět daru

Jihočeský kraj je na základě ustanovení § 1 odst. 1 zákona č. 157/2000 Sb., o přechodu věcí, práv a závazků z majetku ČR do majetku krajů a Rozhodnutí o přechodu nemovitostí do vlastnictví krajů Ministerstva dopravy a spojů České republiky č. j. 3796/2001 – 2 – KM ze dne 10. 9. 2001 výlučným vlastníkem pozemku evidovaného v katastru nemovitostí jako pozemková parcela katastru nemovitostí číslo 4175/2 o výměře 4137 m², ostatní plocha, silnice, který je zapsán na Katastrálním úřadě pro Jihočeský kraj, Katastrální pracoviště Český Krumlov na listu vlastnictví číslo 160 pro obec Besednice a k. ú. **Besednice**.

Správě a údržbě silnic Jihočeského kraje byla výše popsaná nemovitost předána k hospodaření jako svěřený majetek na základě zřizovací listiny v platném znění schválené usnesením Zastupitelstva Jihočeského kraje pod č. j. 183/2002/ZK.

Geometrickým plánem číslo 485 – 216/2013 ze dne 4. 3. 2013 byl oddělen z pozemkové parcely katastru nemovitostí číslo 4175/2, k. ú. Besednice díl „a“ o výměře 119 m².

Na základě této smlouvy darovací předává dárce pozemek výše popsaný jako díl „a“ o výměře 119 m², oddělený z pozemkové parcely katastru nemovitostí číslo 4175/2, k. ú. Besednice do vlastnictví obdarovaného a obdarovaný nemovitost přijímá bez výhrad do svého vlastnictví.

II. Darování nemovitosti

Dárce daruje a předává a obdarovaný přijímá a přejímá předmět daru popsany v bodě I. této smlouvy se všemi právy a požitky, s nimiž dárce tuto nemovitost držel a užíval nebo byl oprávněn držet a užívat.

Tato smlouva nabývá platnosti dnem jejího podpisu oběma účastníky smlouvy.

Platnost této smlouvy darovací je podmíněna připojením doložky potvrzující splnění podmínek uložených ustanovením § 23 zákona č. 129/2000 Sb., o krajích v platném znění.

IX.

V neupravených částech se tato darovací smlouva řídí příslušnými ustanoveními občanského zákoníku.

Smluvní strany po vzájemné dohodě souhlasí, že tato smlouva může být zveřejněna na oficiálních webových stránkách Jihočeského kraje www.kraj-jihocesky.cz s výjimkou osobních a citlivých údajů uvedených v této smlouvě.



Účastníci smlouvy po jejím přečtení výslovně prohlásili, že tato smlouva byla sepsána podle jejich pravé a svobodné vůle, nikoliv v tísní a za nápadně nevýhodných podmínek a že je prosta omylu. Na důkaz toho připojují své podpisy.

V Českých Budějovicích, dne - 4. 02. 2014

V Besednici, dne 28. 01. 2014




Mgr. Bc. Antonín Krák
uvolněný člen Rady Jihočeského kraje



Petr Trajer
starosta městyse Besednice





JIHOČESKÝ KRAJ

Mgr. Bc. ANTONÍN KRÁK
ČLEN RADY

DOLOŽKA

osvědčující platnost právního úkonu

podle ustanovení § 23 z. č. 129/2000 Sb., o krajích v platném znění

Smlouva darovací uzavřená mezi

Jihočeským krajem

jehož orgány sídlí v Českých Budějovicích, U Zimního stadionu 1952/2
zastoupený Mgr. Bc. Antonínem Krákem, uvolněným členem Rady Jihočeského kraje na základě plné moci
udělené dne 10. 12. 2012 Mgr. Jiřím Zimolou, hejtnanem Jihočeského kraje v souladu s ustanovením § 31
občanského zákoníku č. 40/1964 Sb., ve znění pozdějších předpisů
IČ: 708 90 650

jako dárce

a

Městysem Besednice

se sídlem úřadu v Besednicích, Náměstí č.p. 52, PSČ 382 81
zastoupenou starostou městyse Petrem Trajerem
IČ 00245798

jako obdarovaný


jejímž předmětem je darování dílu „a“ o výměře 119 m², oddělený na základě geometrického plánu č. 485 – 216/2013 ze
dne 4. 3. 2013 z pozemkové parcely KN č. 4175/2, k. ú. **Besednice**

je platná ve smyslu ustanovení § 23 z. č. 129/2000 Sb., o krajích v platném znění

(dále jen zákon o krajích), neboť záměr kraje darovat předmětnou nemovitost byl podle ustanovení § 18 odst. 1
zákona o krajích zveřejněn po dobu 30 dní před jeho projednáním v zastupitelstvu kraje vyvěšením na úřední
desce Krajského úřadu Jihočeského kraje a posléze schválen podle ustanovení § 36 odst. 1 písm. a) zákona o
krajích na základě usnesení Zastupitelstva Jihočeského kraje č. 279/2013/ZK-6 ze dne 19. 9. 2013

V Českých Budějovicích dne

- 4. 02. 2014

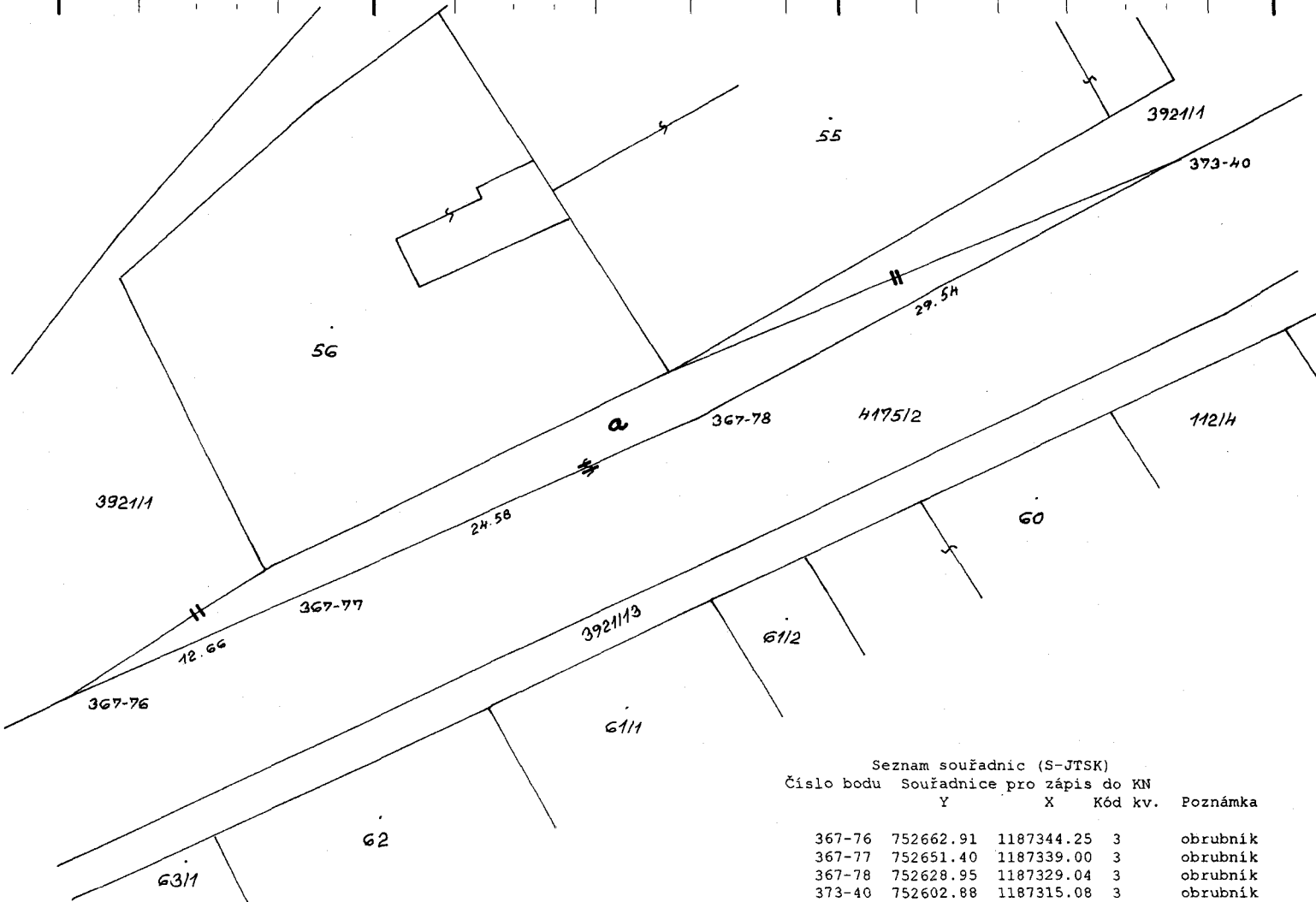

Mgr. Bc. Antonín Krák
uvolněný člen Rady Jihočeského kraje



U Zimního stadionu 1952/2, 370 76 České Budějovice, telefon: 386 720 464, KRAJ
identifikátor DS: kdib3rr, e-mail: krak@kraj-jihocesky.cz, www.kraj-jihocesky.cz

VÝKAZ DOSAVADNÍHO A NOVÉHO STAVU ÚDAJŮ KATASTRU NEMOVITOSTÍ



Dosavadní stav				Nový stav										
Označení pozemku parc. číslem	Výměra parcely		Druh pozemku Způsob využití	Označení pozemku parc. číslem	Výměra parcely		Druh pozemku Způsob využití	Typ stavby Způsob využití	Způsob určení výměr	Porovnání se stavem evidence právních vztahů				Označení dílu
	ha	m ²			ha	m ²				Díl přechází z pozemku označeného v katastru nemovitostí	dřívější poz. evidenci	Číslo listu vlastnictví	Výměra dílu	
		ha	m ²			ha	m ²					ha	m ²	
3921/1	75	99	ostat. pl. ostatní komunikace	3921/1	77	18	ostat. pl. ostat. komunikace		0	3921/1	10001	75	99	celá
										4175/2	160	1	19	a
												77	18	
4175/2	41	37	ostat. pl. silnice	4175/2	40	18	ostat. pl. silnice		0	4175/2	160	40	18	
	1	17	36		1	17	36							



Seznam souřadnic (S-JTSK)
Číslo bodu Souřadnice pro zápis do KN

	Y	X	Kód kv.	Poznámka
367-76	752662.91	1187344.25	3	obrubník
367-77	752651.40	1187339.00	3	obrubník
367-78	752628.95	1187329.04	3	obrubník
373-40	752602.88	1187315.08	3	obrubník

Dělit nebo scelovat pozemky lze jen na základě územního rozhodnutí, pokud podmínky pro ně nejsou stanoveny jiným rozhodnutím nebo opatřením.

<p>GEOMETRICKÝ PLÁN pro rozdělení pozemku</p> <p>Vyhotovil: Gplán s.r.o. Jabloňová 229 373 67 Borek</p> <p>Číslo plánu: 485-216/2013</p> <p>Okres: Český Krumlov</p> <p>Obec: Besednice</p> <p>Katastrální území: Besednice</p> <p>Mapový list: DKM</p> <p>Kód způsobu určení výměr je určen podle §77 odst. 2 vyhlášky č. 26/2007 Sb.</p> <p>Dosavadním vlastníkům pozemků byla poskytnuta možnost seznámit se v terénu s průběhem navrhovaných nových hranic, které byly označeny přešedpaným způsobem.</p> <p>obrubníkem</p>	<p>Náležitostmi a přesností odpovídá právním předpisům.</p> <p></p> <p>Geometrický plán ověřil úředně oprávněný zeměměřický inženýr:</p> <p>ing. Jan Pytel</p> <p>Dne 4.3.2013</p> <p>Úředně oprávněný zeměměřický inženýr odpovídá za odbornou úroveň geometrického plánu, za dosažení přešedpané přesnosti a za správnost a úplnost náležitostí podle právních předpisů.</p>	<p>Katastrální úřad, katastrální pracoviště souhlasí s očíslováním parcel.</p> <p></p> <p>Souhlas katastrálního úřadu, katastrálního pracoviště potvrdil:</p> <p>Jiří Zikmund</p> <p>Dne - 6. 03. 2013 Číslo - 74 / 13</p> <p>Jeden výtisk geometrického plánu a přešedpané přílohy jsou uloženy u katastrálního úřadu, katastrálního pracoviště.</p>
--	---	---