

50N/005M/029/2014



KUJCP017IQ20

Č. 010/13/177/03/00

DAROVACÍ SMLOUVA

kterou uzavřeli níže uvedeného dne, měsíce a roku účastníci:

Město Vyšší Brod

se sídlem městského úřadu ve Vyšším Brodě, Míru č. p. 250, PSČ 382 73
zastoupené starostou města Ing. Milanem Zálešákem
IČ 00246191

/dále jen dárce/

a

Jihočeský kraj

jehož orgány sídlí v Českých Budějovicích, U Zimního stadionu 1952/2, PSČ 370 76
zastoupený Mgr. Bc. Antonínem Krákem, uvolněným členem Rady Jihočeského kraje na základě plné moci
udělené dne 10. 12. 2012 Mgr. Jiřím Zimolou, hejtmanem Jihočeského kraje v souladu s ustanovením § 31
občanského zákoníku č. 40/1964 Sb., ve znění pozdějších předpisů
IČ 708 906 50

/dále jen obdarovaný/

I. Předmět smlouvy

Dárce je na základě souhlasného prohlášení o nabytí vlastnictví podle základě zákona č. 172/1991 Sb.,
o přechodu některých věcí z majetku ČR do vlastnictví obcí ve znění pozdějších předpisů a rozhodnutí
pozemkového úřadu o výměně vlastnických práv v pozemkové úpravě ze dne 13. 1. 2009 č. j. 130715/61123/09
– 59149/08 – 2/Pos/0-RII vydaného Pozemkovým úřadem v Českém Krumlově výlučným vlastníkem pozemků
evidovaných v katastru nemovitostí jako pozemková parcela katastru nemovitostí číslo **423/1** o výměře 9767 m²,
trvalý travní porost, pozemková parcela katastru nemovitostí číslo **530/4** o výměře 30840 m², lesní pozemek,
pozemková parcela katastru nemovitostí číslo **719/3** o výměře 4279 m², trvalý travní porost, pozemková parcela
katastru nemovitostí číslo **719/4** o výměře 1917 m², trvalý travní porost a pozemková parcela katastru nemovitostí
číslo **774/1** o výměře 2945 m², trvalý travní porost, které jsou zapsány na Katastrálním úřadě pro Jihočeský kraj,
Katastrální pracoviště Český Krumlov v katastru nemovitostí na listu vlastnictví číslo 10001 pro obec Vyšší Brod a
k. ú. Vyšší Brod.

Geometrickým plánem 923 – 8/2013 ze dne 26. 6. 2012 byla oddělena z pozemkové parcely katastru nemovitostí
číslo 423/1, k. ú. Vyšší Brod pozemková parcela katastru nemovitostí číslo **423/2** o výměře 267 m², trvalý travní
porost, k. ú. Vyšší Brod.

Geometrickým plánem 923 – 8/2013 ze dne 26. 6. 2012 byla oddělena z pozemkové parcely katastru nemovitostí
číslo 530/4, k. ú. Vyšší Brod pozemková parcela katastru nemovitostí číslo **530/6** o výměře 382 m², lesní
pozemek, k. ú. Vyšší Brod.

Geometrickým plánem 923 – 8/2013 ze dne 26. 6. 2012 byla oddělena z pozemkové parcely katastru nemovitostí číslo 719/3, k. ú. Vyšší Brod pozemková parcela katastru nemovitostí číslo **719/6** o výměře 120 m², trvalý travní porost, k. ú. **Vyšší Brod**.

Geometrickým plánem 923 – 8/2013 ze dne 26. 6. 2012 byla oddělena z pozemkové parcely katastru nemovitostí číslo 719/4, k. ú. Vyšší Brod pozemková parcela katastru nemovitostí číslo **719/5** o výměře 140 m², trvalý travní porost, k. ú. **Vyšší Brod**.

Geometrickým plánem 923 – 8/2013 ze dne 26. 6. 2012 byla oddělena z pozemkové parcely katastru nemovitostí číslo 774/1, k. ú. Vyšší Brod pozemková parcela katastru nemovitostí číslo **774/4** o výměře 12 m², trvalý travní porost, k. ú. **Vyšší Brod**.

Na základě této smlouvy dárce pozemky výše popsané jako pozemková parcela katastru nemovitostí číslo **423/2** o výměře 267 m², trvalý travní porost, pozemková parcela katastru nemovitostí číslo **530/6** o výměře 382 m², lesní pozemek, pozemková parcela katastru nemovitostí číslo **719/6** o výměře 120 m², trvalý travní porost, pozemková parcela katastru nemovitostí číslo **719/5** o výměře 140 m², trvalý travní porost a pozemková parcela katastru nemovitostí číslo **774/4** o výměře 12 m², trvalý travní porost, všechny v k. ú. **Vyšší Brod** daruje do vlastnictví obdarovaného a ten dar bez výhrad přijímá.

Výše uvedené pozemky, které jsou předmětem daru, budou zastavěny stavbou silnice II/161.

Správě a údržbě silnic Jihočeského kraje, se sídlem České Budějovice, Nemanická 2133/10, IČ 70971641 je majetek, který je předmětem daru dle této smlouvy, předáván k hospodaření jako svěřený majetek dle ustanovení čl. VI. odst. 1 zřizovací listiny.

II. Darování nemovitosti

Dárce daruje a předává a obdarovaný přijímá a přejímá předmět daru popsaný v čl. I. této smlouvy se všemi právy a požitky, s nimiž dárce tyto nemovitosti držel a užíval nebo byl oprávněn držet a užívat.

III. Záruka

Obdarovaný prohlašuje, že předmět daru zná. Dárce prohlašuje, že předmět daru přejde do vlastnictví obdarovaného prost jakýchkoliv práv třetích osob a jakýchkoliv peněžitých zatížení, tedy prost všech závazků, vyjma těch zapsaných v katastru nemovitostí v části C LV č. 10001 v k. ú. Vyšší Brod, obec Vyšší Brod.

IV. Převzetí

Převzetí předmětu daru se uskuteční v den vkladu vlastnického práva do katastru nemovitostí u Katastrálního úřadu pro Jihočeský kraj, Katastrální pracoviště Český Krumlov.

Obdarovaný nastupuje tímto dnem do skutečného držení předmětu daru a přechází na něho nebezpečí škody, nahodilé zkázy a nahodilého zhoršení předmětu daru.

V. Vklad vlastnického práva

Vlastnické právo k převáděným nemovitostem podle této smlouvy přejde na obdarovaného zápisem vkladu

vlastnictví do katastru nemovitostí.

Právní účinky vkladu vznikají na základě pravomocného rozhodnutí o jeho povolení ke dni doručení návrhu na vklad vlastnického práva katastrálnímu úřadu.

Účastníci smlouvy se zavazují učinit nebo podat všechny potřebné a účelné úkony nebo prohlášení tak, aby vklad mohl být neprodleně proveden.

VI. Náklady a poplatky

Poplatky spojené s vkladem vlastnického práva do katastru nemovitostí jakož i s pořízením geometrického plánu uhradí obdarovaná strana.

VII. Zápis na katastrálním úřadě

Smluvní strany žádají, aby na základě této darovací smlouvy byl na Katastrálním úřadě pro Jihočeský kraj, Katastrální pracoviště Český Krumlov proveden na příslušném listu vlastnictví tento zápis o změně vlastníka:

LV oddíl A: vlastnictví

Jihočeský kraj, IČ 70890650, U Zimního stadionu 1952/2,

České Budějovice, PSČ 370 76

hospodaření se svěřeným majetkem kraje

Správa a údržba silnic Jihočeského kraje, IČ 709 71 641,

Nemanická 2133/10, České Budějovice, PSČ 370 01

B: k. ú. Vyšší Brod

p. p. KN č. 423/2 o výměře 267 m², trvalý travní porost

p. p. KN č. 530/6 o výměře 382 m², lesní pozemek

p. p. KN č. 719/6 o výměře 120 m², trvalý travní porost

p. p. KN č. 719/5 o výměře 140 m², trvalý travní porost

p. p. KN č. 774/4 o výměře 12 m², trvalý travní porost

C: dosavadní

D: /

E: tato smlouva

VIII. Platnost smlouvy

Tato smlouva nabývá platnosti dnem jejího podpisu oběma účastníky smlouvy.

Platnost této smlouvy darovací je podmíněna připojením doložky potvrzující splnění podmínek uložených ustanovením § 23 z. č. 129/2000 Sb., o krajích v platném znění a § 41 z. č. 128/2000 Sb., o obcích v platném znění.

IX.

V neupravených částech se tato darovací smlouva řídí příslušnými ustanoveními občanského zákoníku.

Smluvní strany po vzájemné dohodě souhlasí, že tato smlouva může být zveřejněna na oficiálních webových stránkách Jihočeského kraje www.kraj-jihocesky.cz s výjimkou osobních a citlivých údajů uvedených v této smlouvě.



Účastníci smlouvy po jejím přečtení výslovně prohlásili, že tato smlouva byla sepsána podle jejich pravé a svobodné vůle, nikoliv v tísní a za nápadně nevýhodných podmínek a že je prosta omylu. Na důkaz toho připojují své podpisy.

V Českých Budějovicích, dne

20. 01. 2014




Mgr. Bc. Antonín Krák
uvolněný člen Rady Jihočeského kraje



Ing. Milan Zálešák
starosta města Vyšší Brod





J I H O Č E S K Ý K R A J

Mgr. Bc. ANTONÍN KRÁK
ČLEN RADY

DOLOŽKA

osvědčující platnost právního úkonu

podle ustanovení § 23 z. č. 129/2000 Sb., o krajích v platném znění

Darovací smlouva uzavřená mezi

Jihočeským krajem

jehož orgány sídlí v Českých Budějovicích, U Zimního stadionu 1952/2
zastoupený Mgr. Bc. Antonínem Krákem, uvolněným členem Rady Jihočeského kraje na základě plné moci
udělené dne 10. 12. 2012 Mgr. Jiřím Zimolou, hejtmánem Jihočeského kraje v souladu s ustanovením § 31
občanského zákoníku č. 40/1964 Sb., ve znění pozdějších předpisů
IČ: 70890650

jako obdarovaný

a

Městem Vyšší Brod

se sídlem městského úřadu ve Vyšším Brodě, Míru č.p. 250, 382 73
zastoupeným starostou města Ing. Milanem Zálešákem
IČ 00246191

jako dárce

jejímž předmětem je darování pozemkových parcel **KN č. 423/2** o výměře 267 m², trvalý travní porost, oddělené na základě geometrického plánu č. 923 – 8/2013 ze dne 26.6.2012 z pozemkové parcely KN č. 423/1, **KN č. 530/6** o výměře 382 m², lesní pozemek, oddělené na základě geometrického plánu č. 923 – 8/2013 ze dne 26.6.2012 z pozemkové parcely KN č. 530/4, **KN č. 719/6** o výměře 120 m², trvalý travní porost, oddělené na základě geometrického plánu č. 923 – 8/2013 ze dne 26.6.2012 z pozemkové parcely KN č. 719/3, **KN č. 719/5** o výměře 140 m², trvalý travní porost, oddělené na základě geometrického plánu č. 923 – 8/2013 ze dne 26.6.2012 z pozemkové parcely KN č. 719/4 a **KN č. 774/4** o výměře 12 m², trvalý travní porost, oddělené na základě geometrického plánu č. 923 – 8/2013 ze dne 26.6.2012 z pozemkové parcely KN č. 774/1 všechny v k. ú **Vyšší Brod**

je platná ve smyslu ustanovení § 23 z. č. 129/2000 Sb., o krajích v platném znění

(dále jen zákon o krajích), neboť nabytí těchto nemovitostí bylo schváleno podle ustanovení § 36 odst. 1 písm. a) zákona o krajích na základě usnesení Zastupitelstva Jihočeského kraje č. 278/2013/ZK-6 ze dne 19. 9. 2013

V Českých Budějovicích dne 20. 01. 2014


Mgr. Bc. Antonín Krák
uvolněný člen Rady Jihočeského kraje

