



KUJCP017IMPL

SON/0054/022/2014

Č. 010/13/159/03/00

DAROVACÍ SMLOUVA

kteřou uzavřeli níže uvedeného dne, měsíce a roku účastníci:

Jihočeský kraj

jehož orgány sídlí v Českých Budějovicích, U Zimního stadionu 1952/2, PSČ 370 76
zastoupeným Mgr. Bc. Antonínem Krákem, uvolněným členem Rady Jihočeského kraje na základě plné moci
udělené dne 10. 12. 2012 Mgr. Jiřím Zimolou, hejtmánem Jihočeského kraje v souladu s ustanovením § 31
občanského zákoníku č. 40/1964 Sb., ve znění pozdějších předpisů
IČ 70890650

/dále jen dárce /

a

Město Písek

se sídlem městského úřadu v Písku, Velké náměstí č. p. 114, PSČ 397 19
zastoupené starostou města JUDr. Ondřejem Veselým
IČ 00249998

/dále jen obdarovaný/

I. Předmět daru

Jihočeský kraj je na základě ustanovení § 1 odst. 1 zákona č. 157/2000 Sb., o přechodu věcí, práv a závazků z majetku ČR do majetku krajů a Rozhodnutí o přechodu nemovitostí do vlastnictví krajů Ministerstva dopravy a spojů České republiky č. j. 3796/2001 – 2 – KM ze dne 10. 9. 2001 a dle výpisu z katastru nemovitostí výlučným vlastníkem bývalé silnice III/1402 v délce 0, 305 km v katastru obce Písek postavené na částech nebo celých pozemcích evidovaných v katastru nemovitostí jako pozemková parcela katastru nemovitostí číslo 958/15 o výměře 195 m², ostatní plocha, silnice, pozemková parcela katastru nemovitostí číslo 2167/1 o výměře 2190 m², ostatní plocha, silnice, pozemková parcela katastru nemovitostí číslo 2167/19 o výměře 4541 m², ostatní plocha, ostatní komunikace a pozemková parcela katastru nemovitostí číslo 2167/37 o výměře 14 m², ostatní plocha, ostatní komunikace, které jsou zapsány na Katastrálním úřadě pro Jihočeský kraj, Katastrální pracoviště Písek na listu vlastnictví číslo 496 pro obec Písek a k. ú. Písek.

Správě a údržbě silnic Jihočeského kraje jsou výše popsané nemovitosti ve vlastnictví Jihočeského kraje předány k hospodaření na základě zřizovací listiny č. j. 183/2002/ZK v platném znění.

Rozhodnutím Krajského úřadu – Jihočeského kraje, odboru dopravy a silničního hospodářství č. j. KUJCK 22739/2013/mima ze dne 30. 4. 2013 byla silnice III/1402 v celé délce 0, 305 km vyřazena ze sítě silnic z kategorie silnic III. třídy takto:

1. úsek - staničení v km 0, 000 (UB 2241A05903 do staničení km 0, 000 (UB 2241A05901) – délka úseku 0, 050 km

Č. 010/13/159/03/00

1

2. úsek - staničení v km 0, 000 (UB 2241A05902 do staničení km 0, 045 (UB 2241A05903) – délka úseku 0, 045 km
3. úsek - staničení v km 0, 045 (UB 2241A05903 do staničení km 0, 255 (UB 2241A05908) – délka úseku 0, 210 km

Geometrickým plánem číslo 5893 – 23/2013 ze dne 25. 3. 2013 pro k. ú. Písek byla výše popsaná vyřazená část úseku silnice III/1402 zaměřena a na základě tohoto geometrického plánu byla takto oddělena z výše popsané pozemkové parcely katastru nemovitostí číslo 2167/1, k. ú. Písek pozemková parcela katastru nemovitostí číslo **2167/1** o nové výměře 1941 m², ostatní plocha, silnice, **k. ú. Písek** a dále z pozemkové parcely katastru nemovitostí číslo 2167/19, k. ú. Písek pozemková parcela katastru nemovitostí číslo **2167/62** o výměře 423 m², ostatní plocha, ostatní komunikace, **k. ú. Písek**.

Na základě této smlouvy darovací předává dárce **stavbu pozemní komunikace, výše popsané vyřazené silnice III/1402 v délce 0, 305 km** včetně všech jejích součástí a příslušenství a včetně pozemků v jeho vlastnictví výše popsaných jako pozemková parcela katastru nemovitostí číslo **958/15** o výměře 195 m², ostatní plocha, silnice, pozemková parcela katastru nemovitostí číslo **2167/1** o výměře 1941 m², ostatní plocha, silnice, pozemková parcela katastru nemovitostí číslo **2167/62** o výměře 423 m², ostatní plocha, ostatní komunikace a pozemková parcela katastru nemovitostí číslo **2167/37** o výměře 14 m², ostatní plocha, ostatní komunikace, všechny v **k. ú. Písek, na kterých je postavena**, do vlastnictví obdarovaného a obdarovaný nemovitosti přijímá bez výhrad do svého vlastnictví.

II. Darování nemovitosti

Dárce daruje a předává a obdarovaný přijímá a přejímá předmět daru popsaný v bodě I. této smlouvy se všemi právy a požitky, s nimiž dárce tyto nemovitosti držel a užíval nebo byl oprávněn držet a užívat.

Obdarovaná strana se zavazuje využít předmět daru k veřejnému účelu jako veřejné statky, veřejně přístupnou pozemní komunikaci. V případě, že by obdarovaný převedl nemovitost do 10 let ode dne účinnosti této smlouvy úplatně třetí osobě, je povinen převést 100 % z ceny zjištěné v době převodu dárce ve lhůtě třech měsíců ode dne převodu.

III. Záruka

Obdarovaný prohlašuje, že předmět daru zná a byl dárce seznámen s jeho současným stavem. Dárce ručí za to, že předmět daru přejde do vlastnictví obdarovaného prost jakýchkoliv práv třetích osob a jakýchkoliv peněžitých zatížení, tedy prost všech závazků, vyjma těch zapsaných v katastru nemovitostí v části C LV č. 496, k. ú. Písek, obec Písek.

IV. Převzetí

Převzetí předmětu daru stavby pozemní komunikace se uskuteční ke dni platnosti této smlouvy darovací.

Převzetí předmětu daru pozemků se uskuteční v den vkladu vlastnického práva do katastru nemovitostí u Katastrálního úřadu pro Jihočeský kraj, Katastrální pracoviště Písek.

Obdarovaný nastupuje tímto okamžikem do skutečného držení předmětu daru a přechází na něho nebezpečí škody, nahodilé zkázy a nahodilého zhoršení předmětu daru.

V. Vklad vlastnického práva

Vlastnické právo k převáděné stavbě pozemní komunikace podle této smlouvy přejde na obdarovaného dnem platnosti této smlouvy.

Vlastnické právo k převáděným pozemkům podle této smlouvy přejde na obdarovaného zápisem vkladu vlastnictví do katastru nemovitostí.

Právní účinky vkladu vznikají na základě pravomocného rozhodnutí o jeho povolení ke dni doručení návrhu na vklad vlastnického práva katastrálnímu úřadu.

Účastníci smlouvy se zavazují učinit nebo podat všechny potřebné a účelné úkony nebo prohlášení tak, aby vklad mohl být neprodleně proveden.

VI. Náklady a poplatky

Poplatky spojené s vkladem vlastnického práva do katastru nemovitostí ve výši 1. 000, --Kč uhradí obdarovaný z této smlouvy. Náklady spojené s vyhotovením geometrického plánu, který je součástí této smlouvy, uhradil ke dni podpisu smlouvy dárce.

VII. Zápis na katastrálním úřadě

Smluvní strany žádají, aby na základě této darovací smlouvy byl na Katastrálním úřadě pro Jihočeský kraj, Katastrální pracoviště Písek proveden na příslušném listu vlastnictví tento zápis o změně vlastníka:

LV oddíl A: Město Písek, Velké náměstí č. p. 114, PSČ 397 19 Písek
IČ: 00249998

B: k. ú. Písek

- p. p. KN č. 958/15 o výměře 195 m², ostatní plocha, silnice
- p. p. KN č. 2167/1 o výměře 1941 m², ostatní plocha, silnice
- p. p. KN č. 2167/62 o výměře 423 m², ostatní plocha, ostatní komunikace
- p. p. KN č. 2167/37 o výměře 14 m², ostatní plocha, ostatní komunikace

C: dosavadní

D: /

E: tato smlouva

VIII. Platnost smlouvy

Tato smlouva nabývá platnosti dnem jejího podpisu oběma účastníky smlouvy.

Platnost této smlouvy darovací je podmíněna připojením doložky potvrzující splnění podmínek uložených ustanovením § 23 zákona č. 129/2000 Sb., o krajích v platném znění.

IX.


V neupravených částech se tato darovací smlouva řídí ustanoveními § 628 a násl. zákona č. 40/1964 Sb., občanského zákoníku v platném znění.

Smluvní strany po vzájemné dohodě souhlasí, že tato smlouva může být zveřejněna na oficiálních webových stránkách Jihočeského kraje www.kraj-jihocesky.cz s výjimkou osobních a citlivých údajů uvedených v této smlouvě.


Účastníci smlouvy po jejím přečtení výslovně prohlásili, že tato smlouva byla sepsána podle jejich pravé a svobodné vůle, nikoliv v tísní a za nápadně nevýhodných podmínek a že je prosta omylu. Na důkaz toho připojují své podpisy.

V Českých Budějovicích, dne 18. 12. 2013


V Písku, dne 16 -12- 2013



Mgr. Bc. Antonín Krák
uvolněný člen Rady Jihočeského kraje




JUDr. Ondřej Veselý
starosta města Písek



MĚSTO
PÍSEK

-3-



JIHOČESKÝ KRAJ

Mgr. Bc. ANTONÍN KRÁK
ČLEN RADY

DOLOŽKA

osvědčující platnost právního úkonu

podle ustanovení § 23 z. č. 129/2000 Sb., o krajích v platném znění

Smlouva darovací uzavřená mezi

Jihočeským krajem

jehož orgány sídlí v Českých Budějovicích, U Zimního stadionu 1952/2
zastoupený Mgr. Bc. Antonínem Krákem, uvolněným členem Rady Jihočeského kraje na základě plné moci
udělené dne 10. 12. 2012 Mgr. Jiřím Zimolou, hejtmánem Jihočeského kraje v souladu s ustanovením § 31
občanského zákoníku č. 40/1964 Sb., ve znění pozdějších předpisů
IČ: 708 90 650

jako dárce

a

Městem Písek

se sídlem městského úřadu v Písku, Velké náměstí č.p. 114, PSČ 397 19
zastoupeným starostou města JUDr. Ondřejem Veselým
IČ 00249 998

jako obdarovaný

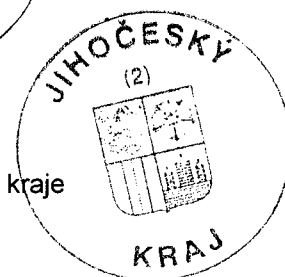
jejímž předmětem je darování části stavby silnice III/1402 v délce 0, 305 km a včetně pozemkových parcel **KN č. 2167/1 o nové výměře 1.941 m², ostatní plocha, silnice**, oddělené na základě geometrického plánu č. 5893 – 23/2013 ze dne 25. 3. 2013 z pozemkové parcely KN č. 2167/1, **KN č. 2167/62 o výměře 423 m², ostatní plocha, ostatní komunikace**, oddělené na základě geometrického plánu č. 5893 – 23/2013 ze dne 25. 3. 2013 z pozemkové parcely KN č. 2167/19 k.ú. Písek, **KN č. 958/15 o výměře 195 m², ostatní plocha, silnice a KN č. 2167/37 o výměře 14 m², ostatní plocha, ostatní komunikace**, vše v k.ú. Písek


je platná ve smyslu ustanovení § 23 z. č. 129/2000 Sb., o krajích v platném znění

(dále jen zákon o krajích), neboť záměr kraje darovat předmětné nemovitosti byl podle ustanovení § 18 odst. 1 zákona o krajích zveřejněn po dobu 30 dní před jeho projednáním v zastupitelstvu kraje vyvěšením na úřední desce Krajského úřadu Jihočeského kraje a posléze schválen podle ustanovení § 36 odst. 1 písm. a) zákona o krajích na základě usnesení Zastupitelstva Jihočeského kraje č. 279/2013/ZK-6 ze dne 19. 9. 2013

V Českých Budějovicích dne 18. 12. 2013


Mgr. Bc. Antonín Krák
uvolněný člen Rady Jihočeského kraje





MĚSTO PÍSEK

Městský úřad Písek, Velké náměstí 114, 397 19 Písek adresa
+420 382 330 111, +420 382 330 555 tel.
+420 382 214 431, +420 382 330 550 fax
e-podatelna@mupisek.cz e-mail
www.mesto-pisek.cz web

V Písku 19. prosince 2013

Výpis z usnesení z jednání Zastupitelstva města Písku dne 19.09.2013

k bodu 11)d4) Přijetí daru od Jihočeského kraje - OK Nádražní – část stavby silnice III/1402 včetně pozemků parc. č. 2167/1, parc. č. 2167/62, parc. č. 958/15, parc. č. 2167/37 vše k. ú. Písek

U s n e s e n í č. 207/13

Zastupitelstvo města schvaluje přijetí daru - části stavby silnice III/1402 v délce 0,305 km v k. ú. Písek včetně pozemků parc. č. 2167/1 o výměře 1941 m², ostatní plocha - silnice, oddělené GP č. 5893 – 23/2013 ze dne 25. 03. 2013 z pozemku parc. č. 2167/1, parc. č. 2167/62 o výměře 423 m², ostatní plocha - ostatní komunikace, oddělené GP č. 5893 – 23/2013 ze dne 25. 03. 2013 z pozemku parc. č. 2167/19, parc. č. 958/15 o výměře 195 m², ostatní plocha - silnice a parc. č. 2167/37 o výměře 14 m², ostatní plocha - ostatní komunikace vše k. ú. Písek z vlastnictví Jihočeského kraje, U Zimního stadionu 1952/2, České Budějovice v rámci vypořádání stavby: „Okružní křižovatka – Nádražní ulice v Písku“. Zastupitelstvo města si vyhrazuje konečné schválení darovací smlouvy.





Za správnost: Lenka Hosnedlová
oddělení starosty

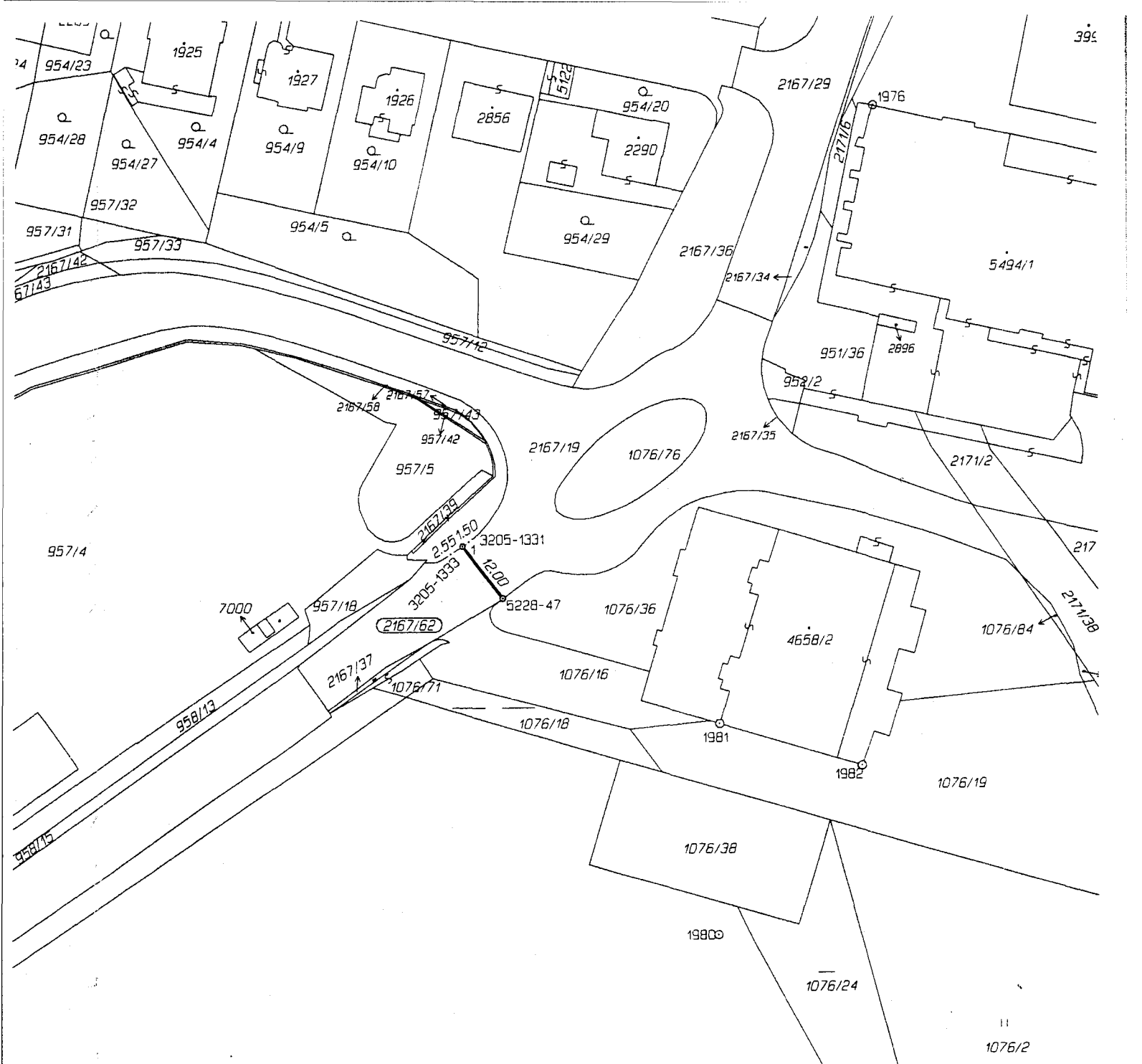


VÝKAZ DOSAVADNÍHO A NOVÉHO STAVU ÚDAJŮ KATASTRU NEMOVITOSTÍ

Dosavadní stav			Nový stav													
Označení pozemku parc. číslem	Výměra parcely		Druh pozemku	Označení pozemku parc. číslem	Výměra parcely		Druh pozemku	Typ stavby	Způsob využití	Způsob využití	Způsob určení výměr	Porovnání se stavem evidence právních vztahů				
	ha	m ²			Způsob využití	ha						m ²	Způsob využití	Způsob využití	Díl přechází z pozemku označeného v katastru nemovitosti	Číslo listu vlastnictví
2167/1	21	90	ostat. pl. silnice	2167/1	19	41	ostat. pl. silnice				2	2167/1	496	19	41	
				2167/60	1	71	ostat. pl. silnice				2	2167/1	496	1	71	
				2167/61		78	ostat. pl. silnice				2	2167/1	496		78	
2167/19	45	41	ostat. pl. ostat. komunikace	2167/19	41	18	ostat. pl. ostat. komunikace				0	2167/19	496	41	18	
				2167/62	4	23	ostat. pl. ostat. komunikace				2	2167/19	496	4	23	
	67	31			67	31										

Dělit nebo scelovat pozemky lze jen na základě územního rozhodnutí, pokud podmínky pro ně nejsou stanoveny jiným rozhodnutím nebo opatřením.

<h2>GEOMETRICKÝ PLÁN</h2> <p>pro rozdělení pozemku</p>	Náležitosti a přesnosti odpovídá právním předpisům.	Katastrální úřad, katastrální pracoviště souhlasí s očíslováním parcel.
		
Vyhotovil: Ing. Petr Hořejš-GEODET Jasná 649, 261 01 Píbram II		
Číslo plánu: 5893-23/2013		
Okres: Písek	Geometrický plán ověřil úředně oprávněný zeměměřický inženýr:	Souhlas katastrálního úřadu, katastrálního pracoviště potvrzil:
Obec: Písek	Ing. Hana Hořejšová	Vodička Karel
Katastrální území: Písek	Dne 25.3.2013 Číslo 12/2013	Dne - 2 -04- 2013 Číslo
Mapový list: DKM	Úředně oprávněný zeměměřický inženýr odpovídá za odbornou úroveň geometrického plánu, za dosažení předepsané přesnosti a za správnost a úplnost náležitostí podle právních předpisů.	Jeden prvopis geometrického plánu a předepsané přílohy jsou uloženy u katastrálního úřadu, katastrálního pracoviště.
Kód způsobu určení výměr je určen podle §77 odst. 2 vyhlášky č. 26/2007 Sb.		
Dosavadním vlastníkům pozemků byla poskytnuta možnost seznámit se v terénu s průběhem navrhovaných nových hranic, které byly označeny předepsaným způsobem:		
zapuště hřeby v obrubníku		



Seznam souřadnic (S-JTSK)

Číslo bodu	Souřadnice pro zápis do KN		Kod kv.	Poznámka
	Y	X		
540-51	774670.12	1127192.36	3	barva
1461-1	774659.83	1127189.82	3	barva
1461-65	774724.47	1127237.47	3	barva
1901-36	774720.20	1127228.02	3	barva
3205-1331	774494.32	1127067.89	3	obrubiník
3205-1333	774497.65	1127070.11	3	obrubiník
5228-47	774488.21	1127078.16	3	zapuštěný hřeb v obrubě
1	774495.54	1127068.70	3	zapuštěný hřeb v obrubě
12	774686.91	1127209.78	3	zapuštěný hřeb v obrubě
13	774689.60	1127206.24	3	zapuštěný hřeb v obrubě
17	774703.44	1127216.08	3	zapuštěný hřeb v obrubě
19	774700.68	1127219.94	3	zapuštěný hřeb v obrubě

1076/3

