

SON/0057/264/2013



KUJCP017IJZS

Č. 010/13/219/03/00

2013002401

DAROVACÍ SMLOUVA

kteřou uzavřeli níže uvedeného dne, měsíce a roku účastníci:

Jihočeský kraj

jehož orgány sídlí v Českých Budějovicích, U Zimního stadionu 1952/2, PSČ 370 76
zastoupený Mgr. Bc. Antonínem Krákem, uvolněným členem Rady Jihočeského kraje na základě plné moci
udělené dne 10. 12. 2012 Mgr. Jiřím Zimolou, hejtmánem Jihočeského kraje v souladu s ustanovením § 31
občanského zákoníku č. 40/1964 Sb., ve znění pozdějších předpisů
IČ 70890650

/dále jen dárce /

a

Statutární město České Budějovice

se sídlem v Českých Budějovicích, nám. Přemysla Otakara II, č. p.1, 2, PSČ 370 92
zastoupené primátorem Mgr. Jurajem Thomou
IČ 00244732

/dále jen obdarovaný/

I. Předmět daru

Jihočeský kraj je na základě ustanovení § 1 odst. 1 zákona č. 157/2000 Sb., o přechodu věcí, práv a závazků z majetku ČR do majetku krajů a Rozhodnutí o přechodu nemovitostí do vlastnictví krajů Ministerstva dopravy a spojů České republiky č. j. 3796/2001 – 2 – KM ze dne 10. 9. 2001 výlučným vlastníkem pozemku evidovaného v katastru nemovitostí jako pozemková parcela katastru nemovitostí číslo **2212/1** o výměře 19563 m², ostatní plocha, silnice, který je zapsán na Katastrálním úřadě pro Jihočeský kraj, Katastrální pracoviště České Budějovice na listu vlastnictví číslo 2149 pro obec České Budějovice a k. ú. **České Budějovice 2**.

Správě a údržbě silnic Jihočeského kraje byl výše popsáný pozemek předán k hospodaření jako svěřený majetek na základě zřizovací listiny v platném znění schválené usnesením Zastupitelstva Jihočeského kraje pod č. j. 183/2002/ZK.

Geometrickým plánem číslo 3623 – 618/2012 ze dne 3. 12. 2012 byly odděleny z pozemkové parcely katastru nemovitostí číslo 2212/1, k. ú. České Budějovice 2 pozemková parcela katastru nemovitostí číslo **2212/15** o výměře 94 m², ostatní plocha, silnice, pozemková parcela katastru nemovitostí číslo **2212/24** o výměře 1722 m², ostatní plocha, silnice, pozemková parcela katastru nemovitostí číslo **2212/25** o výměře 192 m², ostatní plocha, silnice, pozemková parcela katastru nemovitostí číslo **2212/27** o výměře 2 m², ostatní plocha, silnice, pozemková parcela katastru nemovitostí číslo **2212/30** o výměře 1 m², ostatní plocha, silnice, pozemková parcela katastru nemovitostí číslo **2212/34** o výměře 8 m², ostatní plocha, silnice, pozemková parcela katastru nemovitostí číslo **2212/36** o výměře 36 m², ostatní plocha, silnice, pozemková parcela katastru nemovitostí číslo **2212/37** o výměře 120 m², ostatní plocha, silnice, pozemková parcela katastru nemovitostí číslo **2212/39** o výměře 17 m², ostatní plocha, silnice, pozemková parcela katastru nemovitostí číslo **2212/40** o výměře 19 m², ostatní plocha, silnice, všechny v k. ú. **České Budějovice 2**.

Na základě této smlouvy darovací předává dárce pozemky výše popsané jako pozemková parcela katastru nemovitostí číslo 2212/15 o výměře 94 m², ostatní plocha, silnice, pozemková parcela katastru nemovitostí číslo 2212/24 o výměře 1722 m², ostatní plocha, silnice, pozemková parcela katastru nemovitostí číslo 2212/25 o výměře 192 m², ostatní plocha, silnice, pozemková parcela katastru nemovitostí číslo 2212/27 o výměře 2 m², ostatní plocha, silnice, pozemková parcela katastru nemovitostí číslo 2212/30 o výměře 1 m², ostatní plocha, silnice, pozemková parcela katastru nemovitostí číslo 2212/34 o výměře 8 m², ostatní plocha, silnice, pozemková parcela katastru nemovitostí číslo 2212/36 o výměře 36 m², ostatní plocha, silnice, pozemková parcela katastru nemovitostí číslo 2212/37 o výměře 120 m², ostatní plocha, silnice, pozemková parcela katastru nemovitostí číslo 2212/39 o výměře 17 m², ostatní plocha, silnice, pozemková parcela katastru nemovitostí číslo 2212/40 o výměře 19 m², ostatní plocha, silnice, všechny v k. ú. České Budějovice 2 do vlastnictví obdarovaného a obdarovaný nemovitosti přijímá bez výhrad do svého vlastnictví.

II. Darování nemovitosti

Dárce daruje a předává a obdarovaný přijímá a přejímá předmět daru popsaný v bodě I. této smlouvy se všemi právy a požitky, s nimiž dárce tyto nemovitosti držel a užíval nebo byl oprávněn držet a užívat.

III. Záruka

Obdarovaný prohlašuje, že předmět daru zná a byl dárce seznámen s jeho současným stavem. Dárce ručí za to, že předmět daru přejde do vlastnictví obdarovaného prost jakýchkoliv práv třetích osob a jakýchkoliv peněžitých zatížení, tedy prost všech závazků, vyjma těch zapsaných v katastru nemovitostí v části C LV č. 2149, k. ú. České Budějovice 2, obec České Budějovice.

Pro případ, že by se některé další dluhy či závazky vyskytly, se prodávající zavazuje, že je sám uspokojí.

IV. Převzetí

Převzetí předmětu daru se uskuteční v den vkladu vlastnického práva do katastru nemovitostí u Katastrálního úřadu pro Jihočeský kraj, Katastrální pracoviště České Budějovice.

Obdarovaný nastupuje tímto okamžikem do skutečného držení předmětu daru a přechází na něho nebezpečí škody, nahodilé zkázy a nahodilého zhoršení předmětu daru.

V. Vklad vlastnického práva

Vlastnické právo k převáděným pozemkům podle této smlouvy přejde na obdarovaného zápisem vkladu vlastnictví do katastru nemovitostí.

Právní účinky vkladu vznikají na základě pravomocného rozhodnutí o jeho povolení ke dni doručení návrhu na vklad vlastnického práva katastrálnímu úřadu.

Účastníci smlouvy se zavazují učinit nebo podat všechny potřebné a účelné úkony nebo prohlášení tak, aby vklad mohl být neprodleně proveden.

VI. Náklady a poplatky

Poplatky spojené s vkladem vlastnického práva do katastru nemovitostí ve výši 1. 000, --Kč uhradí obdarovaný z této smlouvy tak, že kolek s nominální hodnotou 1. 000, --Kč vylepí na návrh na vklad do katastru nemovitostí. Náklady spojené s vyhotovením geometrického plánu jako součásti této smlouvy uhradil dárce před podpisem této smlouvy darovací, neboť geometrický plán slouží ke vzájemnému majetkovému vypořádání po investiční akci Jihočeského kraje.

VII. Zápis na katastrálním úřadě

Smluvní strany žádají, aby na základě této darovací smlouvy byl na Katastrálním úřadě pro Jihočeský kraj, Katastrální pracoviště České Budějovice proveden na příslušném listu vlastnictví tento zápis o změně vlastníka:

LV oddíl A: **Statutární město České Budějovice**, Náměstí Přemysla Otakara II č. p. 1,2, České Budějovice, PSČ 370 92, IČ 00244732

B: k. ú. České Budějovice 2

- p. p. KN č. 2212/15 o výměře 94 m², ostatní plocha, silnice
- p. p. KN č. 2212/24o výměře 1722 m², ostatní plocha, silnice
- p. p. KN č. 2212/25 o výměře 192 m², ostatní plocha, silnice
- p. p. KN č. 2212/27 o výměře 2 m², ostatní plocha, silnice
- p. p. KN č. 2212/30 o výměře 1 m², ostatní plocha, silnice
- p. p. KN č. 2212/34 o výměře 8 m², ostatní plocha, silnice
- p. p. KN č. 2212/36 o výměře 36 m², ostatní plocha, silnice
- p. p. KN č. 2212/37 o výměře 120 m², ostatní plocha, silnice
- p. p. KN č. 2212/39 o výměře 17 m², ostatní plocha, silnice
- p. p. KN č. 2212/40 o výměře 19 m², ostatní plocha, silnice

C: dosavadní

D: /

E: tato smlouva

VIII. Platnost smlouvy

Tato smlouva nabývá platnosti dnem jejího podpisu oběma účastníky smlouvy.

Platnost této smlouvy darovací je podmíněna připojením doložky potvrzující splnění podmínek uložených ustanovením § 23 zákona č. 129/2000 Sb., o krajích v platném znění.

Darování pozemků podle této smlouvy bylo schváleno Zastupitelstvem Statutárního města České Budějovice podle ustanovení z. č. 128/2000 Sb., o obcích v platném znění dne 12. 9. 2013 usnesením č. 208/2013.

IX.

V neupravených částech se tato darovací smlouva řídí ustanoveními § 628 a násl. z. č. 40/1964 Sb., občanského zákoníku v platném znění.

Smluvní strany po dohodě souhlasí, že tato smlouva může být zveřejněna na oficiálních webových stránkách statutárního města České Budějovice (www.c-budejovice.cz), s výjimkou osobních a citlivých údajů fyzických osob uvedených v této smlouvě.

Smluvní strany po vzájemné dohodě souhlasí, že tato smlouva může být zveřejněna na oficiálních webových stránkách Jihočeského kraje www.kraj-jihocesky.cz s výjimkou osobních a citlivých údajů uvedených v této smlouvě.

Účastníci smlouvy po jejím přečtení výslovně prohlásili, že tato smlouva byla sepsána podle jejich pravé a

svobodné vůle, nikoliv v tísní a za nápadně nevýhodných podmínek a že je prosta omylu. Na důkaz toho připojuji své podpisy.


V Českých Budějovicích, dne 25. 11. 2013

V Českých Budějovicích, dne

- 3. 12. 2013




Mgr. Bc. Antonín Krák
uvolněný člen Rady Jihočeského kraje



Mgr. Juraj Thoma
primátor SM České Budějovice





JIHOČESKÝ KRAJ

Mgr. Bc. ANTONÍN KRÁK
ČLEN RADY

DOLOŽKA

osvědčující platnost právního úkonu

podle ustanovení § 23 z. č. 129/2000 Sb., o krajích v platném znění

Smlouva darovací uzavřená mezi

Jihočeským krajem

jehož orgány sídlí v Českých Budějovicích, U Zimního stadionu 1952/2

zastoupený Mgr. Bc. Antonínem Krákem, uvolněným členem Rady Jihočeského kraje na základě plné moci udělené dne 10. 12. 2012 Mgr. Jiřím Zimolou, hejtmánem Jihočeského kraje v souladu s ustanovením § 31 občanského zákoníku č. 40/1964 Sb., ve znění pozdějších předpisů

IČ: 708 90 650

jako dárce

a

Statutárním městem České Budějovice

se sídlem v Českých Budějovicích, nám. Přemysla Otakara II, č.p. 1,2, PSČ 370 92

zastoupeným primátorem Mgr. Jurajem Thomou

IČ 00244732

jako obdarovaný

jejímž předmětem je darování pozemkových parcel KN č. 2212/15 o výměře 94 m², ostatní plocha, silnice, KN č. 2212/24 o výměře 1722 m², ostatní plocha, silnice, KN č. 2212/25 o výměře 192 m², ostatní plocha, silnice, KN č. 2212/27 o výměře 2 m², ostatní plocha, silnice, KN č. 2212/30 o výměře 1 m², ostatní plocha, silnice, KN č. 2212/34 o výměře 8 m², ostatní plocha, silnice, KN č. 2212/36 o výměře 36 m², ostatní plocha, silnice, KN č. 2212/37 o výměře 120 m², ostatní plocha, silnice, KN č. 2212/39 o výměře 17 m², ostatní plocha, silnice, KN č. 2212/40 o výměře 19 m², ostatní plocha, silnice, které byly odděleny na základě geometrického plánu č. 3623 – 618/2012 ze dne 3. 12. 2012 z pozemkové parcely KN č. 2212/1 v k. ú. České Budějovice 2

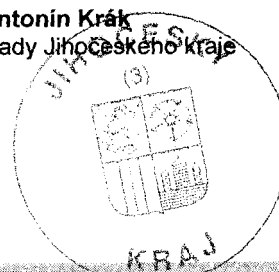
je platná ve smyslu ustanovení § 23 z. č. 129/2000 Sb., o krajích v platném znění

(dále jen zákon o krajích), neboť záměr kraje darovat předmětné nemovitosti byl podle ustanovení § 18 odst. 1 zákona o krajích zveřejněn po dobu 30 dní před jeho projednáním v zastupitelstvu kraje vyvěšením na úřední desce Krajského úřadu Jihočeského kraje a posléze schválen podle ustanovení § 36 odst. 1 písm. a) zákona o krajích na základě usnesení Zastupitelstva Jihočeského kraje č. 279/2013/ZK-6 ze dne 19. 9. 2013

V Českých Budějovicích dne

25. 11. 2013

Mgr. Bc. Antonín Krák
uvolněný člen Rady Jihočeského kraje



U Zimního stadionu 1952/2, 370 76 České Budějovice, telefon: 386 720 464,
identifikátor DS: kdib3rr, e-mail: krak@kraj-jihocesky.cz, www.kraj-jihocesky.cz