

č.j. 010/14/R26/03/00



KUJCP019WP0H



SON/005M/058/2015

9740/C/2014-HMSU

Č.j.: UZSVM/C/8638/2014-HMSU

Česká republika – Úřad pro zastupování státu ve věcech majetkových

se sídlem: Rašínovo nábřeží 390/42, 128 00 Praha 2,
zastoupená: **JUDr. Milan Cícer**, ředitel Územního pracoviště České Budějovice,
Prokišova 1202/5, 371 03 České Budějovice
na základě Příkazu generálního ředitele Úřadu číslo 6/2014 v platném
znění

IČ: 69797111

(dále jen „převodce“)

a

Jihočeský kraj

jehož orgány sídlí v Českých Budějovicích, U Zimního stadionu 1952/2, PSČ 370 76
zastoupený: **Mgr. Bc. Antonín Krák**, uvolněný člen Rady Jihočeského kraje na základě plné
moci udělené dne 10. 12. 2012 Mgr. Jiřím Zimolou, hejtmánem Jihočeského kraje, v souladu
s ustanovením § 31 občanského zákoníku č. 40/1964 Sb., ve znění pozdějších předpisů
IČ: 70890650

(dále jen „nabyvatel“)

uzavírají podle § 2055 a násl. zákona č. 89/2012 Sb., občanský zákoník a podle § 22 zákona
č. 219/2000 Sb., o majetku České republiky a jejím vystupování v právních vztazích, ve znění
pozdějších předpisů (dále jen „zákon č. 219/2000 Sb.“) tuto

SMLOUVU O BEZÚPLATNÉM PŘEVODU NEMOVITÉ VĚCI

č. 111/14-UZSVM/C/9531/2013-ZI

Čl. I.

1. Česká republika je vlastníkem níže uvedené nemovité věci:
 - parcela číslo: 2916/11, druh pozemku: ostatní plocha, způsob využití: ostatní komunikace, zapsaná na listu vlastnictví č. 60000, pro kat. území Vlkov u Drahotěšic, obec Vlkov, v katastru nemovitostí vedeném Katastrálním úřadem pro Jihočeský kraj, katastrálním pracovištěm České Budějovice.
2. Úřad pro zastupování státu ve věcech majetkových je na základě zák. č. 320/2002 Sb. příslušný s uvedenou nemovitou věcí hospodařit ve smyslu § 9 zákona č. 219/2000 Sb.

Čl. II.

1. Převodce bezúplatně převádí touto smlouvou nabyvateli vlastnické právo k pozemku 2916/13 o výměře 22 m², který byl geometrickým plánem č. 138-76/2014 ze dne 15.8.2014 vypracovaným Ing. Josefem Bočkem, oddělen z pozemku, uvedeném v Čl. I. odst. 1. (dále jen „nemovitá věc“). S rozdělením vyslovil souhlas Magistrát města České Budějovice – Stavební úřad, nám. Přemysla Otakara II, č. 1, 2 dne 22.9.2014 pod. čj. SU/7009/2014 MI. Shora uvedený geometrický plán je nedílnou součástí této smlouvy.
2. Nemovitá věc – pč. 2916/13 je vedena v účetní hodnotě převodce ve výši 220,- Kč.

3. Vlastnické právo k nemovité věci se bezúplatně převádí v souladu s § 9 zákona č. 132/1997 Sb., o pozemních komunikacích, ve znění pozdějších předpisů.
4. Nabyvatel prohlašuje, že je vlastníkem silnice III/10571, která zastavuje nově vzniklou parcelu pč. 2916/13.
5. Nabyvatel přijímá převáděnou nemovitou věc do svého vlastnictví tak, jak stojí a leží, dle § 1918 občanského zákoníku.
6. Nabyvatel prohlašuje, že se seznámil s faktickým stavem převáděné nemovité věci.

Čl. III.

1. Převodce i nabyvatel shodně prohlašují, že jim nejsou známy žádné skutečnosti, které by uzavření této smlouvy bránily.
2. Převodce prohlašuje, že mu není známo, že by na nemovité věci vážla nějaká omezení, závazky či právní vady.

Čl. IV.

Bezúplatný převod nemovité věci byl schválen Zastupitelstvem Jihočeského kraje usnesením číslo 313/2014/ZK-12, ze dne 18.9.2014.

Čl. V.

1. Tato smlouva nabývá platnosti dnem podpisu obou smluvních stran, při splnění podmínek zák. č. 129/2000 Sb., o krajích, ve znění pozdějších předpisů.
2. Vlastnické právo k převáděné nemovité věci nabývá nabyvatel dnem zápisu do katastru nemovitostí. Tímto dnem na nabyvatele přecházejí veškerá práva a povinnosti spojená s vlastnictvím a užíváním nemovitých věcí.
3. Smluvní strany se dohodly, že návrh na zápis vkladu vlastnického práva do katastru nemovitostí podává převodce, a to bez zbytečného odkladu
4. Poplatkovou povinnost spojenou s touto smlouvou nese nabyvatel.
5. Pokud by příslušným Katastrálním úřadem byl návrh na zápis vkladu vlastnického práva k nemovité věci dle této smlouvy pro nabyvatele pravomocně zamítnut, účastníci této smlouvy se zavazují k součinnosti směřující k naplnění vůle obou smluvních stran.
6. Smluvní strany se dohodly, že jakékoli změny a doplňky této smlouvy jsou možné pouze písemnou formou, v podobě oboustranně uzavřených vzestupně číslovaných dodatků smlouvy.
7. Tato smlouva je vyhotovena v třech stejnopisech. Každá ze smluvních stran obdrží po jednom vyhotovení. Jedno vyhotovení bude použito k zápisu vlastnického práva vkladem do katastru nemovitostí.
8. Smluvní strany prohlašují, že tuto smlouvu uzavřely svobodně a vážně, nikoliv z přinucení nebo omylu. Na důkaz toho připojují své vlastnoruční podpisy.
9. Nedílnou součástí této smlouvy je doložka dle zákona č. 129/2000 Sb., ve znění pozdějších předpisů.

Čl. VI.


Jihočeský kraj na základě této smlouvy, která je nabývacím titulem pro jeho vlastnické právo, předává předmět bezúplatného převodu k hospodaření Správy a údržby silnic Jihočeského kraje, p.o., se sídlem České Budějovice, Nemanická 2133/10, IČ 70971641. Předmětný úkon je v souladu se zřizovací listinou a právo hospodaření příspěvkové organizace Jihočeského kraje bude vyznačeno v katastru nemovitostí.

V Českých Budějovicích dne 12-12-2014

V Českých Budějovicích dne - 1. 12. 2014

JUDr. Milan Cícer
ředitel Územního pracoviště
České Budějovice
(převodce)
ÚŘAD PRO ZASTUPOVÁNÍ STÁTU
VE VĚCÍCH MAJETKOVÝCH
Územní pracoviště České Budějovice
Prokišova 5, 371 03 České Budějovice
-1-

Mgr. Bc. Antonín Krák
člen Rady Jihočeského kraje
(nabyvatel)



Přílohy: - geometrický plán č. 138-76/2014
- doložka dle zákona č. 129/2000 Sb. ve znění pozdějších předpisů

**DOLOŽKA
KE SMLouvĚ O BEZÚPLATNĚM PŘEVODU NEMOVITÉ VĚCI**

Vystavená dle § 23 zákona č. 129/2000 Sb., ve znění pozdějších předpisů

Jihočeský kraj, jako **nabyvatel** a Česká republika – Úřad pro zastupování státu ve věcech majetkových, jako **převodce**, uzavírají mezi sebou smlouvu o bezúplatném převodu nemovité věci č. 111/14-UZSVM/C/9531/2013-ZI v katastrálním území **Vlkov u Drahotěšic** na níže uvedenou nemovitou věc:

- **Pozemek dle KN pozemková parcela č. 2916/13 – ostatní plocha, silnice**

zapsanou na listu vlastnictví č. 60000 pro katastrální území Vlkov u Drahotěšic, obec Vlkov, v katastru nemovitostí vedeném Katastrálním úřadem pro Jihočeský kraj, Katastrálním pracovištěm České Budějovice.


Touto doložkou se v souladu s § 23 zákona č. 129/2000 Sb., ve znění pozdějších předpisů osvědčuje, že nabývání shora uvedené nemovité věci do majetku Jihočeského kraje smlouvou o bezúplatném převodu bylo schváleno dne 18.9.2014 na Zastupitelstvu Jihočeského kraje usnesením č. 313/2014/ZK-12-.

Tato doložka tvoří nedílnou součást výše citované smlouvy.

V Českých Budějovicích dne - 1. 12. 2014




Mgr. Bc. Antonín Krák
Člen Rady Jihočeského kraje



VÝKAZ DOSAVADNÍHO A NOVÉHO STAVU ÚDAJŮ KATASTRU NEMOVITOSTÍ															
Dosavadní stav				Nový stav											
Označení pozemku parc. číslem	Výměra parcely		Druh pozemku Způsob využití	Označení pozemku parc. číslem	Výměra parcely		Druh pozemku Způsob využití	Typ stavby	Způsob určení výměr	Porovnání se stavem evidence ovládnutých vztahů					
	ha	m ²			ha	m ²				Oř. přechází z pozemku označeného v		Číslo listu vlastnictví	Výměra dílu		Ozn. dílu
										katastru nemovitostí	dřívejší poz.		ha	m ²	
2916/11	2	71	ostatní plocha ost. komunikace	2916/11	2	49	ostatní plocha ost. komunikace								
				2916/13		22	ostatní plocha silnice	2	2916/11	60000		22			
	2	71			2	71									

Seznam souřadnic (S-JTSK)
 Číslo bodu Souřadnice pro zápis do KN
 Y X Kód kv. Poznámka
 53-23 750246.03 1151310.87 3 hřeb v obrubniku
 53-87 750255.06 1151316.40 4 hřeb v asfaltu

GEOMETRICKÝ PLÁN pro rozdělení pozemku	Geometrický plán ověřil úředně oprávněný zeměměřický inženýr:	Stejněpis ověřil úředně oprávněný zeměměřický inženýr:
	Jméno, příjmení Ing. Josef Boček	Jméno, příjmení Ing. Josef Boček
	Číslo položky seznamu úředně oprávněných zeměměřických inženýrů 1084/95	Číslo položky seznamu úředně oprávněných zeměměřických inženýrů 1084/95
	Dne 12. 8. 2014 Číslo 127/2014	Dne 15. 8. 2014 Číslo 131/2014
Náležitostmi a přesností odpovídá právním předpisům.		Tento stejnopis odpovídá geometrickému plánu v elektronické podobě uloženému v dokumentaci katastrálního úřadu.
Vyhotovitel: Ing. Josef Boček Kališnická 50 370 08 České Budějovice	Katastrální úřad souhlasí s očištváním parcel.	Ověření stejnopisu geometrického plánu v listinné podobě.
Číslo plánu: 138-76/2014	KÚ pro Jihočeský kraj KP České Budějovice Ing. Drahomíra Vondrášková PGP-1488/2014-301 2014.08.14 13:21:03 CEST	
Okres: České Budějovice		
Obec: Vlkov		
Kat. území: Vlkov u Drahotěšic		
Mapový list: DKM		
Dosevalem vlistnikem pozemků byla poskytnuta možnost seznámit se v terénu s průběhem navrhovaných nových hranic, které byly označeny předepsaným způsobem.		

00004

00007

00241

00015

00019

000

00011

0001

00017

000

0002

000

00040

00010

00016

00018

00014

00013

00012

00012

00014

00010

00011

00011

00010

00013

00011