

Č. 010/14/034/03/00



KUJCP019WOKW

SON/0084/054/2015

DAROVACÍ SMLOUVA

kteřou uzavřeli níže uvedeného dne, měsíce a roku účastníci:

Jihočeský kraj

jehož orgány sídlí v Českých Budějovicích, U Zimního stadionu 1952/2, PSČ 370 76
zastoupený Mgr. Bc. Antonínem Krákem, uvolněným členem Rady Jihočeského kraje na základě plné moci udělené dne 10. 12. 2012 Mgr. Jiřím Zimolou, hejtnanem Jihočeského kraje v souladu s ustanovením § 31 občanského zákoníku č. 40/1964 Sb., ve znění pozdějších předpisů
IČ 70890650

/dále jen dárce /

a

Město Vimperk

se sídlem městského úřadu Steinbrenerova 6/2, Vimperk, PSČ 385 01
zastoupená starostkou města Ing. Jaroslavou Martanovou
IČ 00250805

/dále jen obdarovaný/

I. Předmět daru

Jihočeský kraj je dle stavu zápisu v katastru nemovitostí výlučným vlastníkem pozemků evidovaných v katastru nemovitostí jako stavební parcela katastru nemovitostí číslo 555/5 o výměře 29 m², zastavěná plocha a nádvoří, pozemková parcela katastru nemovitostí číslo 735/8 o výměře 3 m², ostatní plocha, ostatní komunikace, pozemková parcela katastru nemovitostí číslo 780/4 o výměře 2612 m², ostatní plocha, manipulační plocha, pozemková parcela katastru nemovitostí číslo 824/5 o výměře 40 m², ostatní plocha, manipulační plocha, pozemková parcela katastru nemovitostí číslo 824/6 o výměře 18 m², ostatní plocha, manipulační plocha, pozemková parcela katastru nemovitostí číslo 824/7 o výměře 22 m², ostatní plocha, manipulační plocha, pozemková parcela katastru nemovitostí číslo 824/8 o výměře 76 m², ostatní plocha, manipulační plocha, pozemková parcela katastru nemovitostí číslo 824/9 o výměře 122 m², ostatní plocha, manipulační plocha, pozemková parcela katastru nemovitostí číslo 836/50 o výměře 74 m², ostatní plocha, manipulační plocha, pozemková parcela katastru nemovitostí číslo 980/10 o výměře 38 m², ostatní plocha, ostatní komunikace, pozemková parcela katastru nemovitostí číslo 981/3 o výměře 274 m², ostatní plocha, neplodná půda, pozemková parcela katastru nemovitostí číslo 981/11 o výměře 5543 m², ostatní plocha, neplodná půda, pozemková parcela katastru nemovitostí číslo 981/12 o výměře 1737 m², ostatní plocha, ostatní komunikace, pozemková parcela katastru nemovitostí číslo 981/13 o výměře 3112 m², ostatní plocha, ostatní komunikace, pozemková parcela katastru nemovitostí číslo 981/15 o výměře 521 m², ostatní plocha, neplodná půda, pozemková parcela katastru nemovitostí číslo 981/41 o výměře 111 m², ostatní plocha, ostatní komunikace, pozemková parcela katastru nemovitostí číslo 1108/8 o výměře 77 m², ostatní plocha, ostatní komunikace, stavební parcela katastru nemovitostí číslo 1886/9 o výměře 20 m², zastavěná plocha a nádvoří, pozemková parcela katastru nemovitostí číslo 1913 o výměře 72 m², ostatní plocha, manipulační plocha, pozemková parcela katastru nemovitostí číslo 1941/2 o výměře 116 m², ostatní plocha, silnice, pozemková parcela katastru

nemovitostí číslo 2530/2 o výměře 24 m², ostatní plocha, manipulační plocha, pozemková parcela katastru nemovitostí číslo 2635/2 o výměře 87 m², ostatní plocha, ostatní komunikace, pozemková parcela katastru nemovitostí číslo 2639/3 o výměře 30 m², ostatní plocha, ostatní komunikace, pozemková parcela katastru nemovitostí číslo 2639/4 o výměře 91 m², ostatní plocha, ostatní komunikace, pozemková parcela katastru nemovitostí číslo 2639/5 o výměře 24 m², ostatní plocha, ostatní komunikace, pozemková parcela katastru nemovitostí číslo 2639/7 o výměře 104 m², ostatní plocha, ostatní komunikace, pozemková parcela katastru nemovitostí číslo 2640/5 o výměře 111 m², ostatní plocha, jiná plocha, pozemková parcela katastru nemovitostí číslo 2640/17 o výměře 218 m², ostatní plocha, ostatní komunikace, které jsou zapsány na Katastrálním úřadě pro Jihočeský kraj, Katastrální pracoviště Prachatice na listu vlastnictví číslo 60 pro obec Vimperk a k. ú. **Vimperk**.

Stavba bez čp/če, jiná stavba bez LV na stavební parcele katastru nemovitostí číslo 555/5 o výměře 29 m², zastavěná plocha a nádvoří a na stavební parcele katastru nemovitostí číslo 1886/9 o výměře 20 m², zastavěná plocha a nádvoří, k. ú. Vimperk náleží do vlastnictví obdarovaného.

Jihočeský kraj je dle stavu zápisu v katastru nemovitostí dále výlučným vlastníkem pozemků evidovaných v katastru nemovitostí jako pozemková parcela katastru nemovitostí číslo 680/1 o výměře 1023 m², ostatní plocha, silnice, pozemková parcela katastru nemovitostí číslo 685/5 o výměře 1646 m², ostatní plocha, silnice a pozemková parcela katastru nemovitostí číslo 700/2 o výměře 965 m², ostatní plocha, ostatní komunikace, které jsou zapsány na Katastrálním úřadě pro Jihočeský kraj, Katastrální pracoviště Prachatice na listu vlastnictví číslo 60 pro obec Vimperk a k. ú. **Hrabice**.

Jihočeský kraj je dle stavu zápisu v katastru nemovitostí dále výlučným vlastníkem pozemků evidovaných v katastru nemovitostí jako pozemková parcela katastru nemovitostí číslo 944/2 o výměře 3832 m², ostatní plocha, silnice a pozemková parcela katastru nemovitostí číslo 948/2 o výměře 1379 m², ostatní plocha, silnice, které jsou zapsány na Katastrálním úřadě pro Jihočeský kraj, Katastrální pracoviště Prachatice na listu vlastnictví číslo 60 pro obec Vimperk a k. ú. **Křesanov**.

Jihočeský kraj je dle stavu zápisu v katastru nemovitostí dále výlučným vlastníkem pozemku evidovaného v katastru nemovitostí jako pozemková parcela katastru nemovitostí číslo 971/3 o výměře 1683 m², ostatní plocha, která je zapsána na Katastrálním úřadě pro Jihočeský kraj, Katastrální pracoviště Prachatice na listu vlastnictví číslo 60 pro obec Vimperk a k. ú. **Pravětín**.

Jihočeský kraj je dle stavu zápisu v katastru nemovitostí dále výlučným vlastníkem pozemku evidovaného v katastru nemovitostí jako pozemková parcela katastru nemovitostí číslo 404/2 o výměře 117 m², ostatní plocha, ostatní komunikace, pozemková parcela katastru nemovitostí číslo 552/2 o výměře 225 m², ostatní plocha, jiná plocha a pozemková parcela katastru nemovitostí číslo 553/2 o výměře 78 m², ostatní plocha, jiná plocha, které jsou zapsány na Katastrálním úřadě pro Jihočeský kraj, Katastrální pracoviště Prachatice na listu vlastnictví číslo 60 pro obec Vimperk a k. ú. **Solná Lhota**.

Jihočeský kraj je dle stavu zápisu v katastru nemovitostí dále výlučným vlastníkem pozemků evidovaných v katastru nemovitostí jako pozemková parcela katastru nemovitostí číslo 405/9 o výměře 200 m², ostatní plocha, silnice, pozemková parcela katastru nemovitostí číslo 405/10 o výměře 140 m², ostatní plocha, silnice, pozemková parcela katastru nemovitostí číslo 405/14 o výměře 108 m², ostatní plocha, silnice, pozemková parcela katastru nemovitostí číslo 813/2 o výměře 268 m², ostatní plocha, neplodná půda a pozemková parcela katastru nemovitostí číslo 813/3 o výměře 937 m², ostatní plocha, ostatní komunikace, které jsou zapsány na Katastrálním úřadě pro Jihočeský kraj, Katastrální pracoviště Prachatice na listu vlastnictví číslo 60 pro obec Vimperk a k. ú. **Výškovice u Vimperka**.

Správě a údržbě silnic Jihočeského kraje byly výše popsané pozemky předány k hospodaření jako svěřený majetek na základě zřizovací listiny v platném znění schválené usnesením Zastupitelstva Jihočeského kraje pod č. j. 183/2002/ZK.

Na základě této smlouvy darovací předává dárce pozemky výše popsané jako stavební parcela katastru nemovitostí číslo 555/5 o výměře 29 m², zastavěná plocha a nádvoří, pozemková parcela katastru nemovitostí

číslo 735/8 o výměře 3 m², ostatní plocha, ostatní komunikace, pozemková parcela katastru nemovitostí číslo 780/4 o výměře 2612 m², ostatní plocha, manipulační plocha, pozemková parcela katastru nemovitostí číslo 824/5 o výměře 40 m², ostatní plocha, manipulační plocha, pozemková parcela katastru nemovitostí číslo 824/6 o výměře 18 m², ostatní plocha, manipulační plocha, pozemková parcela katastru nemovitostí číslo 824/7 o výměře 22 m², ostatní plocha, manipulační plocha, pozemková parcela katastru nemovitostí číslo 824/8 o výměře 76 m², ostatní plocha, manipulační plocha, pozemková parcela katastru nemovitostí číslo 824/9 o výměře 122 m², ostatní plocha, manipulační plocha, pozemková parcela katastru nemovitostí číslo 836/50 o výměře 74 m², ostatní plocha, manipulační plocha, pozemková parcela katastru nemovitostí číslo 980/10 o výměře 38 m², ostatní plocha, ostatní komunikace, pozemková parcela katastru nemovitostí číslo 981/3 o výměře 274 m², ostatní plocha, neplodná půda, pozemková parcela katastru nemovitostí číslo 981/11 o výměře 5543 m², ostatní plocha, neplodná půda, pozemková parcela katastru nemovitostí číslo 981/12 o výměře 1737 m², ostatní plocha, ostatní komunikace, pozemková parcela katastru nemovitostí číslo 981/13 o výměře 3112 m², ostatní plocha, ostatní komunikace, pozemková parcela katastru nemovitostí číslo 981/15 o výměře 521 m², ostatní plocha, neplodná půda, pozemková parcela katastru nemovitostí číslo 981/41 o výměře 111 m², ostatní plocha, ostatní komunikace, pozemková parcela katastru nemovitostí číslo 1108/8 o výměře 77 m², ostatní plocha, ostatní komunikace, stavební parcela katastru nemovitostí číslo 1886/9 o výměře 20 m², zastavěná plocha a nádvoří, pozemková parcela katastru nemovitostí číslo 1913 o výměře 72 m², ostatní plocha, manipulační plocha, pozemková parcela katastru nemovitostí číslo 1941/2 o výměře 116 m², ostatní plocha, silnice, pozemková parcela katastru nemovitostí číslo 2530/2 o výměře 24 m², ostatní plocha, manipulační plocha, pozemková parcela katastru nemovitostí číslo 2635/2 o výměře 87 m², ostatní plocha, ostatní komunikace, pozemková parcela katastru nemovitostí číslo 2639/3 o výměře 30 m², ostatní plocha, ostatní komunikace, pozemková parcela katastru nemovitostí číslo 2639/4 o výměře 91 m², ostatní plocha, ostatní komunikace, pozemková parcela katastru nemovitostí číslo 2639/5 o výměře 24 m², ostatní plocha, ostatní komunikace, pozemková parcela katastru nemovitostí číslo 2639/7 o výměře 104 m², ostatní plocha, ostatní komunikace, pozemková parcela katastru nemovitostí číslo 2640/5 o výměře 111 m², ostatní plocha, jiná plocha, pozemková parcela katastru nemovitostí číslo 2640/17 o výměře 218 m², ostatní plocha, ostatní komunikace, k. ú. Vimperk, pozemková parcela katastru nemovitostí číslo 680/1 o výměře 1023 m², ostatní plocha, silnice, pozemková parcela katastru nemovitostí číslo 685/5 o výměře 1646 m², ostatní plocha, silnice a pozemková parcela katastru nemovitostí číslo 700/2 o výměře 965 m², ostatní plocha, ostatní komunikace, k. ú. Hrabice, pozemková parcela katastru nemovitostí číslo 944/2 o výměře 3832 m², ostatní plocha, silnice a pozemková parcela katastru nemovitostí číslo 948/2 o výměře 1379 m², ostatní plocha, silnice, k. ú. Křesanov, pozemková parcela katastru nemovitostí číslo 971/3 o výměře 1683 m², ostatní plocha, k. ú. Pravětín, pozemková parcela katastru nemovitostí číslo 404/2 o výměře 117 m², ostatní plocha, ostatní komunikace, pozemková parcela katastru nemovitostí číslo 552/2 o výměře 225 m², ostatní plocha, jiná plocha a pozemková parcela katastru nemovitostí číslo 553/2 o výměře 78 m², ostatní plocha, jiná plocha, k. ú. Solná Lhota a pozemková parcela katastru nemovitostí číslo 405/9 o výměře 200 m², ostatní plocha, silnice, pozemková parcela katastru nemovitostí číslo 405/10 o výměře 140 m², ostatní plocha, silnice, pozemková parcela katastru nemovitostí číslo 813/2 o výměře 268 m², ostatní plocha, neplodná půda a pozemková parcela katastru nemovitostí číslo 813/3 o výměře 937 m², ostatní plocha, ostatní komunikace, k. ú. Výškovice u Vimperka, do vlastnictví obdarovaného a obdarovaný nemovitosti přijímá bez výhrad do svého vlastnictví.

II. Darování nemovitosti

Dárce daruje a předává a obdarovaný přijímá a přejímá předmět daru popsany v bodě I. této smlouvy se všemi právy a požitky, s nimiž jej dárce držel a užíval nebo byl oprávněn držet a užívat.

III. Záruka

Obdarovaný prohlašuje, že předmět daru zná a byl dárce seznámen s jeho současným stavem. Dárce ručí za to, že předmět daru přejde do vlastnictví obdarovaného prost jakýchkoliv práv třetích osob a jakýchkoliv peněžitých zatížení, tedy prost všech závazků, vyjma těch zapsaných v katastru nemovitostí v části C vždy na LV

č. 60 pro obec Vimperk a k. ú. Vimperk, k. ú. Hrabice, k. ú. Křesanov, k. ú. Pravětín, k.ú. Solná Lhota a k. ú. Výškovice u Vimperka.

Pro případ, že by se některé další dluhy či závazky vyskytly, se dárce zavazuje, že je sám uspokojí.

IV. Převzetí

Převzetí předmětu daru se uskuteční v den vkladu vlastnického práva do katastru nemovitostí u Katastrálního úřadu pro Jihočeský kraj, Prachatice.

Obdarovaný nastupuje tímto okamžikem do skutečného držení předmětu daru a přechází na něho nebezpečí škody, nahodilé zkázy a nahodilého zhoršení předmětu daru.

V. Vklad vlastnického práva

Vlastnické právo k převáděným pozemkům podle této smlouvy přejde na obdarovaného zápisem vkladu vlastnictví do katastru nemovitostí.

Právní účinky vkladu vznikají na základě pravomocného rozhodnutí o jeho povolení ke dni doručení návrhu na vklad vlastnického práva katastrálnímu úřadu.

Účastníci smlouvy se zavazují učinit nebo podat všechny potřebné a účelné úkony nebo prohlášení tak, aby vklad mohl být neprodleně proveden.

VI. Náklady a poplatky

Poplatky spojené s vkladem vlastnického práva do katastru nemovitostí ve výši 1. 000, --Kč uhradí obdarovaný z této smlouvy tak, že kolek s nominální hodnotou 1. 000, --Kč vylepí na návrh na vklad do katastru nemovitostí.

VII. Zápis na katastrálním úřadě

Smluvní strany žádají, aby na základě této darovací smlouvy byl na Katastrálním úřadě pro Jihočeský kraj, Katastrální pracoviště Prachatice podle této smlouvy proveden na příslušném listu vlastnictví zápis o změně vlastníka.

VIII. Platnost smlouvy

Tato smlouva nabývá platnosti dnem jejího podpisu oběma účastníky smlouvy.

Platnost této smlouvy darovací je podmíněna připojením doložky potvrzující splnění podmínek uložených ustanovením § 23 zákona č. 129/2000 Sb., o krajích v platném znění.

IX.

V neupravených částech se tato darovací smlouva řídí ustanoveními § 2055 a násl. zákona č. 89/2012 Sb., občanského zákoníku.


Smluvní strany po vzájemné dohodě souhlasí se zveřejněním této smlouvy a prohlašují, že tato smlouva

neobsahuje údaje, které tvoří předmět obchodního tajemství podle § 504 zákona č. 89/2012 Sb., občanský zákoník.



Účastníci smlouvy po jejím přečtení výslovně prohlásili, že tato smlouva byla sepsána podle jejich pravé a svobodné vůle, nikoliv v tísní a za nápadně nevýhodných podmínek a že je prosta omylu. Na důkaz toho připojují své podpisy.

V Českých Budějovicích, dne 26. 01. 2015


Ve Vimperku, dne 16. 12. 2014




Mgr. Bc. Antonín Krák
uvolněný člen Rady Jihočeského kraje



Ing. Jaroslava Martanová
starostka města Vimperk





JIHOČESKÝ KRAJ

Mgr. Bc. ANTONÍN KRÁK
ČLEN RADY

DOLOŽKA

osvědčující platnost právního úkonu

podle ustanovení § 23 z. č. 129/2000 Sb., o krajích v platném znění

Smlouva darovací uzavřená mezi

Jihočeským krajem

jehož orgány sídlí v Českých Budějovicích, U Zimního stadionu 1952/2

zastoupený Mgr. Bc. Antonínem Krákem, uvolněným členem Rady Jihočeského kraje na základě plné moci udělené dne 10. 12. 2012 Mgr. Jiřím Zimolou, hejtmánem Jihočeského kraje v souladu s ustanovením § 31 občanského zákoníku č. 40/1964 Sb., ve znění pozdějších předpisů

IČ: 708 90 650

jako dárce

a

Městem Vimperk

se sídlem Steinbrenerova 6/2, Vimperk, PSČ 385 01

zastoupeným starostkou města Ing. Jaroslavou Martanovou

IČ 00250805

jako obdarovaný

jejimž předmětem je darování stavební parcela katastru nemovitostí číslo **555/5** o výměře 29 m², zastavěná plocha a nádvoří, pozemková parcela katastru nemovitostí číslo **735/8** o výměře 3 m², ostatní plocha, ostatní komunikace, pozemková parcela katastru nemovitostí číslo **780/4** o výměře 2612 m², ostatní plocha, manipulační plocha, pozemková parcela katastru nemovitostí číslo **824/5** o výměře 40 m², ostatní plocha, manipulační plocha, pozemková parcela katastru nemovitostí číslo **824/6** o výměře 18 m², ostatní plocha, manipulační plocha, pozemková parcela katastru nemovitostí číslo **824/7** o výměře 22 m², ostatní plocha, manipulační plocha, pozemková parcela katastru nemovitostí číslo **824/8** o výměře 76 m², ostatní plocha, manipulační plocha, pozemková parcela katastru nemovitostí číslo **824/9** o výměře 122 m², ostatní plocha, manipulační plocha, pozemková parcela katastru nemovitostí číslo **836/50** o výměře 74 m², ostatní plocha, manipulační plocha, pozemková parcela katastru nemovitostí číslo **980/10** o výměře 38 m², ostatní plocha, ostatní komunikace, pozemková parcela katastru nemovitostí číslo **981/3** o výměře 274 m², ostatní plocha, neplodná půda, pozemková parcela katastru nemovitostí číslo **981/11** o výměře 5543 m², ostatní plocha, neplodná půda, pozemková parcela katastru nemovitostí číslo **981/12** o výměře 1737 m², ostatní plocha, ostatní komunikace, pozemková parcela katastru nemovitostí číslo **981/13** o výměře 3112 m², ostatní plocha, ostatní komunikace, pozemková parcela katastru nemovitostí číslo **981/15** o výměře 521 m², ostatní plocha, neplodná půda, pozemková parcela katastru nemovitostí číslo **981/41** o výměře 111 m², ostatní plocha, ostatní komunikace, pozemková parcela katastru nemovitostí číslo **1108/8** o výměře 77 m², ostatní plocha, ostatní komunikace, stavební parcela katastru nemovitostí číslo **1886/9** o výměře 20 m², zastavěná plocha a nádvoří, pozemková parcela katastru nemovitostí číslo **1913** o výměře 72 m², ostatní plocha, manipulační plocha, pozemková parcela katastru nemovitostí číslo **1941/2** o výměře 116 m², ostatní plocha, silnice, pozemková parcela katastru nemovitostí číslo **2530/2** o výměře 24 m², ostatní plocha, manipulační plocha, pozemková parcela katastru nemovitostí číslo **2635/2** o výměře 87 m², ostatní plocha, ostatní komunikace, pozemková parcela katastru nemovitostí číslo **2639/3** o výměře 30 m², ostatní plocha, ostatní komunikace, pozemková parcela katastru nemovitostí číslo **2639/4** o výměře 91 m², ostatní plocha, ostatní komunikace, pozemková parcela katastru nemovitostí číslo **2639/5** o výměře 24 m², ostatní plocha, ostatní komunikace, pozemková parcela katastru nemovitostí číslo **2639/7** o výměře 104 m², ostatní plocha, ostatní komunikace, pozemková parcela katastru nemovitostí číslo **2640/5** o výměře 111 m², ostatní plocha, jiná plocha, pozemková parcela katastru nemovitostí číslo **2640/17** o výměře 218 m², ostatní plocha, ostatní komunikace, k. ú. **Vimperk**, pozemková parcela katastru nemovitostí číslo **680/1** o výměře 1023 m², ostatní plocha, silnice, pozemková parcela katastru


nemovitostí číslo 685/5 o výměře 1646 m², ostatní plocha, silnice a pozemková parcela katastru nemovitostí číslo 700/2 o výměře 965 m², ostatní plocha, ostatní komunikace, k. ú. Hrabice, pozemková parcela katastru nemovitostí číslo 944/2 o výměře 3832 m², ostatní plocha, silnice a pozemková parcela katastru nemovitostí číslo 948/2 o výměře 1379 m², ostatní plocha, silnice, k. ú. Křesánov, pozemková parcela katastru nemovitostí číslo 971/3 o výměře 1683 m², ostatní plocha, k. ú. Prácheň, pozemková parcela katastru nemovitostí číslo 404/2 o výměře 117 m², ostatní plocha, ostatní komunikace, pozemková parcela katastru nemovitostí číslo 552/2 o výměře 225 m², ostatní plocha, jiná plocha a pozemková parcela katastru nemovitostí číslo 553/2 o výměře 78 m², ostatní plocha, jiná plocha, k. ú. Solná Lhota a pozemková parcela katastru nemovitostí číslo 405/9 o výměře 200 m², ostatní plocha, silnice, pozemková parcela katastru nemovitostí číslo 405/10 o výměře 140 m², ostatní plocha, silnice, pozemková parcela katastru nemovitostí číslo 405/14 o výměře 108 m², ostatní plocha, silnice, pozemková parcela katastru nemovitostí číslo 813/2 o výměře 268 m², ostatní plocha, neplodná půda a pozemková parcela katastru nemovitostí číslo 813/3 o výměře 937 m², ostatní plocha, ostatní komunikace, k. ú. Výškovice u Vimperka,

je platná ve smyslu ustanovení § 23 z. č. 129/2000 Sb., o krajích v platném znění

(dále jen zákon o krajích), neboť záměr kraje darovat předmětné nemovitosti byl podle ustanovení § 18 odst. 1 zákona o krajích zveřejněn po dobu 30 dní před jeho projednáním v zastupitelstvu kraje vyvěšením na úřední desce Krajského úřadu Jihočeského kraje a posléze schválen podle ustanovení § 36 odst. 1 písm. a) zákona o krajích na základě usnesení Zastupitelstva Jihočeského kraje č. 60/2014/ZK-9 ze dne 27. 2. 2014

V Českých Budějovicích dne 26. 01. 2015


Mgr. Bc. Antonín Krák
uvolněný člen Rady Jihočeského kraje





Město Vimperk
Steinbrenerova 6, 385 17 VIMPERK
kancelář starostky

DOLOŽKA

osvědčující platnost právního úkonu
podle ustanovení § 41 zákona č. 128/2000 Sb., o obcích v platném znění

Darovací smlouva uzavřená mezi smluvními stranami

Jihočeský kraj

jehož orgány sídlí v Českých Budějovicích, U Zimního stadionu 1952/2, PSČ 370 76
zastoupený Mgr. Bc. Antonínem Krákem, uvolněným členem Rady Jihočeského kraje na
základě plné moci udělené dne 10. 12. 2012 Mgr. Jiřím Zimolou, hejtnanem Jihočeského
kraje v souladu s ustanovením § 31 občanského zákoníku č. 40/1964 Sb., ve znění
pozdějších předpisů
IČ 708 906 50
dále jen **d á r c e**

a

Město Vimperk

se sídlem městského úřadu Steinbrenerova 6/2, Vimperk, PSČ 385 01
zastoupené starostkou města Ing. Jaroslavou Martanovou
IČ 00250805
dále jen **o b d a r o v a n ý**

jejímž předmětem je darování pozemků :

stavební parcela katastru nemovitostí číslo **555/5** o výměře 29 m², zastavěná plocha a nádvoří, pozemková parcela katastru nemovitostí číslo **735/8** o výměře 3 m², ostatní plocha, ostatní komunikace, pozemková parcela katastru nemovitostí číslo **780/4** o výměře 2612 m², ostatní plocha, manipulační plocha, pozemková parcela katastru nemovitostí číslo **824/5** o výměře 40 m², ostatní plocha, manipulační plocha, pozemková parcela katastru nemovitostí číslo **824/6** o výměře 18 m², ostatní plocha, manipulační plocha, pozemková parcela katastru nemovitostí číslo **824/7** o výměře 22 m², ostatní plocha, manipulační plocha, pozemková parcela katastru nemovitostí číslo **824/8** o výměře 76 m², ostatní plocha, manipulační plocha, pozemková parcela katastru nemovitostí číslo **824/9** o výměře 122 m², ostatní plocha, manipulační plocha, pozemková parcela katastru nemovitostí číslo **836/50** o výměře 74 m², ostatní plocha, manipulační plocha, pozemková parcela katastru nemovitostí číslo **980/10** o výměře 38 m², ostatní plocha, ostatní komunikace, pozemková parcela katastru nemovitostí číslo **981/3** o výměře 274 m², ostatní plocha, neplodná půda, pozemková parcela katastru nemovitostí číslo **981/11** o výměře 5543 m², ostatní plocha, neplodná půda, pozemková parcela katastru nemovitostí číslo **981/12** o výměře 1737 m², ostatní plocha, ostatní komunikace, pozemková parcela katastru nemovitostí číslo **981/13** o výměře 3112 m², ostatní plocha, ostatní komunikace, pozemková parcela katastru nemovitostí číslo **981/15** o výměře 521 m², ostatní plocha, neplodná půda, pozemková parcela katastru nemovitostí číslo **981/41** o výměře 111 m², ostatní plocha, ostatní komunikace, pozemková parcela katastru nemovitostí číslo **1108/8** o výměře 77 m², ostatní plocha, ostatní komunikace, stavební parcela katastru nemovitostí číslo **1886/9** o výměře 20 m², zastavěná plocha a nádvoří, pozemková parcela katastru nemovitostí číslo **1913** o výměře 72 m², ostatní plocha, manipulační plocha, pozemková parcela katastru nemovitostí číslo **1941/2** o výměře 116 m², ostatní plocha, silnice, pozemková parcela katastru nemovitostí číslo **2530/2** o výměře 24 m², ostatní plocha, manipulační plocha, pozemková parcela katastru nemovitostí číslo **2635/2** o výměře 87 m², ostatní plocha, ostatní komunikace, pozemková parcela katastru nemovitostí číslo **2639/3** o výměře 30 m², ostatní plocha, ostatní komunikace, pozemková parcela katastru nemovitostí číslo **2639/4** o výměře 91 m², ostatní plocha, ostatní komunikace, pozemková parcela katastru nemovitostí číslo **2639/5** o výměře 24 m², ostatní plocha, ostatní komunikace, pozemková parcela katastru

nemovitostí číslo 2639/7 o výměře 104 m², ostatní plocha, ostatní komunikace, pozemková parcela katastru nemovitostí číslo 2640/5 o výměře 111 m², ostatní plocha, jiná plocha, pozemková parcela katastru nemovitostí číslo 2640/17 o výměře 218 m², ostatní plocha, ostatní komunikace, k. ú. Vimperk, pozemková parcela katastru nemovitostí číslo 680/1 o výměře 1023 m², ostatní plocha, silnice, pozemková parcela katastru nemovitostí číslo 685/5 o výměře 1646 m², ostatní plocha, silnice a pozemková parcela katastru nemovitostí číslo 700/2 o výměře 965 m², ostatní plocha, ostatní komunikace, k. ú. Hrabice, pozemková parcela katastru nemovitostí číslo 944/2 o výměře 3832 m², ostatní plocha, silnice a pozemková parcela katastru nemovitostí číslo 948/2 o výměře 1379 m², ostatní plocha, silnice, k. ú. Křesanov, pozemková parcela katastru nemovitostí číslo 971/3 o výměře 1683 m², ostatní plocha, k. ú. Pravětín, pozemková parcela katastru nemovitostí číslo 404/2 o výměře 117 m², ostatní plocha, ostatní komunikace, pozemková parcela katastru nemovitostí číslo 552/2 o výměře 225 m², ostatní plocha, jiná plocha a pozemková parcela katastru nemovitostí číslo 553/2 o výměře 78 m², ostatní plocha, jiná plocha, k. ú. Solná Lhota a pozemková parcela katastru nemovitostí číslo 405/9 o výměře 200 m², ostatní plocha, silnice, pozemková parcela katastru nemovitostí číslo 405/10 o výměře 140 m², ostatní plocha, silnice, pozemková parcela katastru nemovitostí číslo 405/14 o výměře 108 m², ostatní plocha, silnice, pozemková parcela katastru nemovitostí číslo 813/2 o výměře 268 m², ostatní plocha, neplodná půda a pozemková parcela katastru nemovitostí číslo 813/3 o výměře 937 m², ostatní plocha, ostatní komunikace, k. ú. Výškovice u Vimperka,.

je platná ve smyslu ustanovení § 41 zákona č. 128/2000 Sb., o obcích ve znění pozdějších předpisů (dále jen zákon o obcích), neboť přijetí tohoto daru bylo schváleno podle ustanovení § 85 písm. a) zákona o obcích usnesením Zastupitelstva města Vimperk č. 28 dne 8. prosince 2014.

16. 12. 2014

Ve Vimperku dne


Ing. Jaroslava Martanová
starostka města

