



KUJCP019WNSZ

Číslo smlouvy 010/14/216/03/00

SON/008H/004/2015

DAROVACÍ SMLOUVA

kterou uzavřeli podle § 2055 a násl. zákona č. 89/2012 Sb., občanský zákoník níže uvedeného dne, měsíce a roku účastníci:

Město Prachatice

se sídlem městského úřadu v Prachaticích, Velké náměstí č. p. 3, PSČ 383 01
zastoupené starostou města Ing. Martinem Malým
IČ 00250627

/dále jen dárce/

a

Jihočeský kraj

se sídlem v Českých Budějovicích, U Zimního stadionu 1952/2, PSČ 370 76
zastoupený Mgr. Bc. Antonínem Krákem, uvolněným členem Rady Jihočeského kraje na základě plné moci udělené dne 10. 12. 2012 Mgr. Jiřím Zimolou, hejtmánem Jihočeského kraje v souladu s ustanovením § 31 občanského zákoníku č. 40/1964 Sb., ve znění pozdějších předpisů IČ 70890650
DIČ CZ 70890650, plátce DPH

/dále jen obdarovaný/

I. Předmět daru

Dárce je dle stavu zápisů v katastru nemovitostí výlučným vlastníkem pozemků evidovaných v katastru nemovitostí jako pozemková parcela číslo **1118/28** o výměře 1607 m², ostatní plocha, ostatní komunikace a pozemková parcela číslo **1590** o výměře 920 m², ostatní plocha, ostatní komunikace, které jsou zapsány na Katastrálním úřadě pro Jihočeský kraj, Katastrální pracoviště Prachatice na listu vlastnictví číslo 10001 pro obec Prachatice a k. ú. **Prachatice**.

Geometrickým plánem číslo 3400 – 113/2014 ze dne 9. 7. 2014 byly odděleny z pozemkové parcely číslo 1118/28, k. ú. Prachatice pozemková parcela číslo **1118/41** o výměře 11 m², ostatní plocha, silnice a pozemková parcela číslo **1118/42** o výměře 10 m², ostatní plocha, silnice, k. ú. **Prachatice**.

Geometrickým plánem číslo 3400 – 113/2014 ze dne 9. 7. 2014 byla dále oddělena z pozemkové parcely číslo 1590, k. ú. Prachatice pozemková parcela číslo **1590/4** o výměře 253 m², ostatní plocha, silnice k. ú. **Prachatice**.

Na základě této smlouvy darovací předává dárce do vlastnictví obdarovaného pozemky výše popsané jako pozemková parcela číslo **1118/41** o výměře 11 m², ostatní plocha, silnice a pozemková parcela číslo **1118/42** o výměře 10 m², ostatní plocha, silnice a pozemková parcela číslo **1590/4** o výměře 253 m², ostatní plocha, silnice, všechny v k. ú. **Prachatice** a obdarovaný nemovitosti přijímá bez výhrad do svého vlastnictví.

Výše uvedené pozemky, které jsou předmětem daru, jsou zastavěny stavbou silnice II/143.

Správě a údržbě silnic Jihočeského kraje, se sídlem České Budějovice, Nemanická 2133/10, IČ 70971641 je majetek, který je předmětem daru dle této smlouvy, předáván k hospodaření jako svěřený majetek dle ustanovení čl. VI. odst. 1 zřizovací listiny.

II. Darování věci

Dárce daruje a předává a obdarovaný přijímá a přejímá předmět daru popsany v bodě I. této smlouvy se všemi právy a požitky, s nimiž dárce tyto nemovitosti držel a užíval nebo byl oprávněn držet a užívat.

III. Záruka

Obdarovaný prohlašuje, že předmět daru zná a byl dárce seznámen s jeho současným stavem. Dárce ručí za to, že předmět daru přejde do vlastnictví obdarovaného prost jakýchkoliv práv třetích osob a jakýchkoliv peněžitých zatížení, tedy prost všech závazků, vyjma těch zapsaných v katastru nemovitostí v části C LV č. 10001 pro obec Prachatice a k. ú. Prachatice.

Pro případ, že by se některé další dluhy či závazky vyskytly, se dárce zavazuje, že je sám uspokojí.

IV. Převzetí

Převzetí předmětu daru se uskuteční v den vkladu vlastnického práva do katastru nemovitostí u Katastrálního úřadu pro Jihočeský kraj, Katastrální pracoviště Prachatice.

Obdarovaný nastupuje tímto okamžikem do skutečného držení předmětu daru a přechází na něho nebezpečí škody, nahodilé zkázy a nahodilého zhoršení předmětu daru.

V. Nabytí vlastnického práva

Vlastnické právo k převáděným nemovitostem podle této smlouvy přejde na obdarovaného zápisem vkladu vlastnictví do katastru nemovitostí.

Právní účinky vkladu vznikají na základě pravomocného rozhodnutí o jeho povolení ke dni doručení návrhu na vklad vlastnického práva katastrálnímu úřadu.

Účastníci smlouvy se zavazují učinit nebo podat všechny potřebné a účelné úkony nebo prohlášení tak, aby vklad mohl být neprodleně proveden.

VI. Náklady a poplatky

Poplatky spojené s vkladem vlastnického práva do katastru nemovitostí ve výši 1. 000, --Kč uhradí obdarovaný z této smlouvy tak, že kolek s nominální hodnotou 1. 000, --Kč vylepí na návrh na vklad do katastru nemovitostí. Náklady spojené s vyhotovením geometrického plánu jako součásti této smlouvy uhradila obchodní společnost RENT Group, s. r. o., IČ 27358089 před podpisem této smlouvy darovací.

VII. Zápis na katastrálním úřadě

Smluvní strany žádají, aby na základě této darovací smlouvy byl na Katastrálním úřadě pro Jihočeský kraj, Katastrální pracoviště Prachatice proveden na příslušném listu vlastnictví tento zápis o změně vlastníka:

LV oddíl A: vlastnictví

Jihočeský kraj, IČ 70890650, U Zimního stadionu 1952/2,
České Budějovice, PSČ 370 76
hospodaření se svěřeným majetkem kraje
Správa a údržba silnic Jihočeského kraje, IČ 709 71 641,
Nemanická 2133/10, České Budějovice, PSČ 370 01

B: k. ú. Prachatice

p. p. č. 1118/41 o výměře 11 m², ostatní plocha, silnice

p. p. č. 1118/42 o výměře 10 m², ostatní plocha, silnice

p. p. č. 1509/4 o výměře 253 m², ostatní plocha, silnice

C: dosavadní

D: /

E: tato smlouva

VIII. Platnost smlouvy

Tato smlouva nabývá platnosti dnem jejího podpisu oběma účastníky smlouvy.

Platnost této smlouvy darovací je podmíněna připojením doložky potvrzující splnění podmínek uložených ustanovením § 23 z. č. 129/2000 Sb., o krajích v platném znění.

Platnost této smlouvy darovací je podmíněna připojením doložky potvrzující splnění podmínek uložených ustanovením § 41 zákona č. 128/2000 Sb., o obcích v platném znění.

IX.

V neupravených částech se tato darovací smlouva řídí ustanoveními § 2055 a násl. zákona č. 89/2012 Sb., občanského zákoníku.


Smluvní strany po vzájemné dohodě souhlasí se zveřejněním této smlouvy a prohlašují, že tato smlouva neobsahuje údaje, které tvoří předmět obchodního tajemství podle § 504 zákona č. 89/2012 Sb., občanský zákoník.

Účastníci smlouvy po jejím přečtení výslovně prohlásili, že tato smlouva byla sepsána podle jejich pravé a svobodné vůle, nikoliv v tísní a za nápadně nevýhodných podmínek a že je prosta omylu. Na důkaz toho připojují své podpisy.


Tato darovací smlouva byla sepsána ve čtyřech stejnopisech s platností originálu, z nichž každá ze zúčastněných stran obdrží po dvou vyhotoveních.

V Českých Budějovicích, dne 18. 12. 2014

V Prachaticích, dne 5. 12. 2014




Mgr. Bc. Antonín Krák
člen Rady Jihočeského kraje



Ing. Martin Malý
starosta města Prachatice





JIHOČESKÝ KRAJ

Mgr. Bc. ANTONÍN KRÁK
ČLEN RADY

DOLOŽKA

osvědčující platnost právního úkonu

podle ustanovení § 23 z. č. 129/2000 Sb., o krajích v platném znění

Darovací smlouva uzavřená mezi

Jihočeským krajem

jehož orgány sídlí v Českých Budějovicích, U Zimního stadionu 1952/2

zastoupený Mgr. Bc. Antonínem Krákem, uvolněným členem Rady Jihočeského kraje na základě plné moci udělené dne 10. 12. 2012 Mgr. Jiřím Zimolou, hejtnanem Jihočeského kraje v souladu s ustanovením § 31 občanského zákoníku č. 40/1964 Sb., ve znění pozdějších předpisů

IČ: 70890650

jako obdarovaný

a

Městem Prachatice

se sídlem městského úřadu v Prachaticích, Velké náměstí č.p.3, PSČ 383 01

zastoupeným starostou města Ing. Martinem Malým

IČ 00250627

jako dárce


jejímž předmětem je darování pozemkových parcel č. 1118/41 o výměře 11 m², ostatní plocha, silnice a č. 1118/42 o výměře 10 m², ostatní plocha, silnice, oddělených na základě geometrického plánu č. 3400 – 113/2014 ze dne 9.7.2014 z pozemkové parcely č. 1118/28 a dále darování pozemkové parcely č. 1590/4 o výměře 253 m², ostatní plocha, silnice, oddělené na základě geometrického plánu č. 3400 – 113/2014 ze dne 9.7.2014 z pozemkové parcely č. 1590 všechny v k. ú. Prachatice

je platná ve smyslu ustanovení § 23 z. č. 129/2000 Sb., o krajích v platném znění

(dále jen zákon o krajích), neboť nabytí těchto nemovitostí bylo schváleno podle ustanovení § 36 odst. 1 písm. a) zákona o krajích na základě usnesení Zastupitelstva Jihočeského kraje č. 366/2014/ZK- 13 ze dne 30. 10. 2014

V Českých Budějovicích dne

Mgr. Bc. Antonín Krák
uvolněný člen Rady Jihočeského kraje





Město Prachatice

Velké náměstí 3, 383 01 Prachatice

DOLOŽKA

osvědčující platnost právního úkonu

podle ustanovení § 41/2000 Sb., o obcích v platném znění

Darovací smlouva uzavřená mezi

Městem Prachatice

jehož úřad sídlí v Prachaticích, Velké náměstí 3, PSČ 383 01
zastoupené Ing. Martinem Malým, starostou
jako dárce

a

Jihočeským krajem

jehož orgány sídlí v Českých Budějovicích, U Zimního stadionu 1952/2
zastoupený Mgr. Bc. Antonínem Krákem, uvolněným členem Rady Jihočeského kraje na
základě plné moci udělené dne 10.12.2012 Mgr. Jirím Zimolou, hejtnanem Jihočeského kraje
IČ 70890650
jako obdarovaný

jejímž předmětem je darování nemovitých věcí - pozemků č. parc. 1590/4 (253 m²),
1118/41 (11 m²), 1118/42 (10 m²), k.ú. Prachatice dle GP č. 3400-113/2014

je platná ve smyslu ustanovení § 41 zákona č. 128/2000 Sb., o obcích v platném znění

(dále jen zákona o obcích), neboť záměr obce bezúplatně převést předmětné nemovité věci
byl podle ustanovení § 39 odst. 1 zákona o obcích projednán v Zastupitelstvu města
Prachatice usnesení č. 557/2014 ze dne 11.8.2014 a zveřejněn od 18.8.2014 po dobu min. 15
dní vyvěšením na úředních deskách města Prachatice a posléze byl bezúplatný převod
schválen podle ustanovení § 85 písm. a) zákona o obcích usnesením č. 574/2014 ze dne
15.9.2014 Zastupitelstvem města Prachatice.

V Prachaticích dne 15. 12. 2014

Ing. Martin Malý
starosta města



VÝKAZ DOSAVADNÍHO A NOVÉHO STAVU ÚDAJŮ KATASTRU NEMOVITOSTÍ

Dosavadní stav			Nový stav												
Označení pozemku parc. číslem	Výměra parcely		Druh pozemku Způsob využití	Označení pozemku parc. číslem	Výměra parcely		Druh pozemku Způsob využití	Typ stavby Způsob využití	Zpús. určení výměr	Porovnání se stavem evidence právních vztahů					
	ha	m ²			ha	m ²				Díl přechází z pozemku označeného v katastru nemovitostí	dřívější poz. evidenci	Číslo listu vlastnictví	Výměra dílu		Označení dílu
													ha	m ²	
st.1087/2 1117/1	1	30 06	zast. pl. ostat. pl. manipulační pl.	zaniklá 1117/1	1	27 45	ostat. pl. ostat. komunikace		2	st.1087/2 1117/1 1118/35	4658 4658 4658		34 11 0.01	a b c	
				1117/10		48	ostat. pl. ostat. komunikace		2	st.1087/2 1117/1	4658 4658		1 47 48	d e	
				1117/11		85	ostat. pl. silnice		2	1117/1	4658		85		
				1117/12		93	ostat. pl. ostat. komunikace		2	1117/1	4658		93		
				1117/13		26	ostat. pl. zeleň		2	1117/1	4658		26		
				1117/15		35	ostat. pl. ostat. komunikace		2	1117/1	4658		35		
1117/8	1	61	ostat. pl. manipulační pl.	1117/8	1	06	ostat. pl. zeleň		2	1117/8	251		1 06		
				1117/14		55	ostat. pl. ostat. komunikace		2	1117/8	251		55		
1117/9	3	05	ostat. pl. manipulační pl.	1117/9	2	63	ostat. pl. zeleň		2	1117/9	251		2 63		
				1117/16		42	ostat. pl. ostat. komunikace		2	1117/9	251		42		
1118/28	16	07	ostat. pl. ostat. komunikace	1118/28		40	ostat. pl. ostat. komunikace		2	1118/28	10001		40		
				1118/38	13	52	ostat. pl. silnice		2	1118/28	10001		13 52		
				1118/39	1	76	ostat. pl. ostat. komunikace		2	1118/28	10001		1 76		
				1118/40		18	ostat. pl. zeleň		2	1118/28	10001		18		
				1118/41		11	ostat. pl. silnice		2	1118/28	10001		11		
				1118/42		10	ostat. pl. silnice		2	1118/28	10001		10		
1118/35		1	ostat. pl. ostat. komunikace	1118/35		1	ostat. pl. ostat. komunikace		2	1117/1 1118/35	4658 4658		0.28 0.37 1	f g	
1118/36		1	ostat. pl. ostat. komunikace	1118/36 *1)		10	ostat. pl. ostat. komunikace		2	1117/1 1118/35 1118/36	4658 4658 4658		9 1 1 *1) 11	h i celá	
1118/37 *2)	1	94	ostat. pl. ostat. komunikace	1118/37	1	82	ostat. pl. ostat. komunikace		2	1118/37	4658		1 82		
				1118/43		10	ostat. pl. ostat. komunikace		2	1118/37	4658		10		
				1118/44		3	ostat. pl. ostat. komunikace		2	1118/37	4658		3		
1115/7	1	09	ostat. pl. jiná plocha	1115/7	1	56	ostat. pl. ostat. komunikace		2						
1119/38	1	91	ostat. pl. ostat. komunikace	1119/38	1	73	ostat. pl. ostat. komunikace		2						
1121/4	4	40	ostat. pl. ostat. komunikace	1121/4	4	39	ostat. pl. ostat. komunikace		2						
1121/6	2	62	ostat. pl. ostat. komunikace	1121/6	2	48	ostat. pl. ostat. komunikace		2						
1590	9	20	ostat. pl. ostat. komunikace	1590/3	6	96	ostat. pl. silnice		2						
1591	21	43	ostat. pl. ostat. komunikace	1591/4	20	97	ostat. pl. silnice		2						
1618/1	3	72	vodní pl. tok přirozený	1618/1	3	71	vodní pl. tok přirozený		2						
				1590/4	2	53	ostat. pl. silnice		2						
				1591/5		4	ostat. pl. zeleň		2						
						(44 37)				1115/7 1119/38 1121/4 1121/6 1590 1591 1618/1	10001 10001 10001 10001 10001 10001 10001		1 09 1 91 4 40 2 62 9 20 21 43 3 72 44 37	celá celá celá celá celá celá celá	
Břemeno: 1122/1 1122/2	1	97 47			1	97 48				1122/1 1122/2	10001 10001				

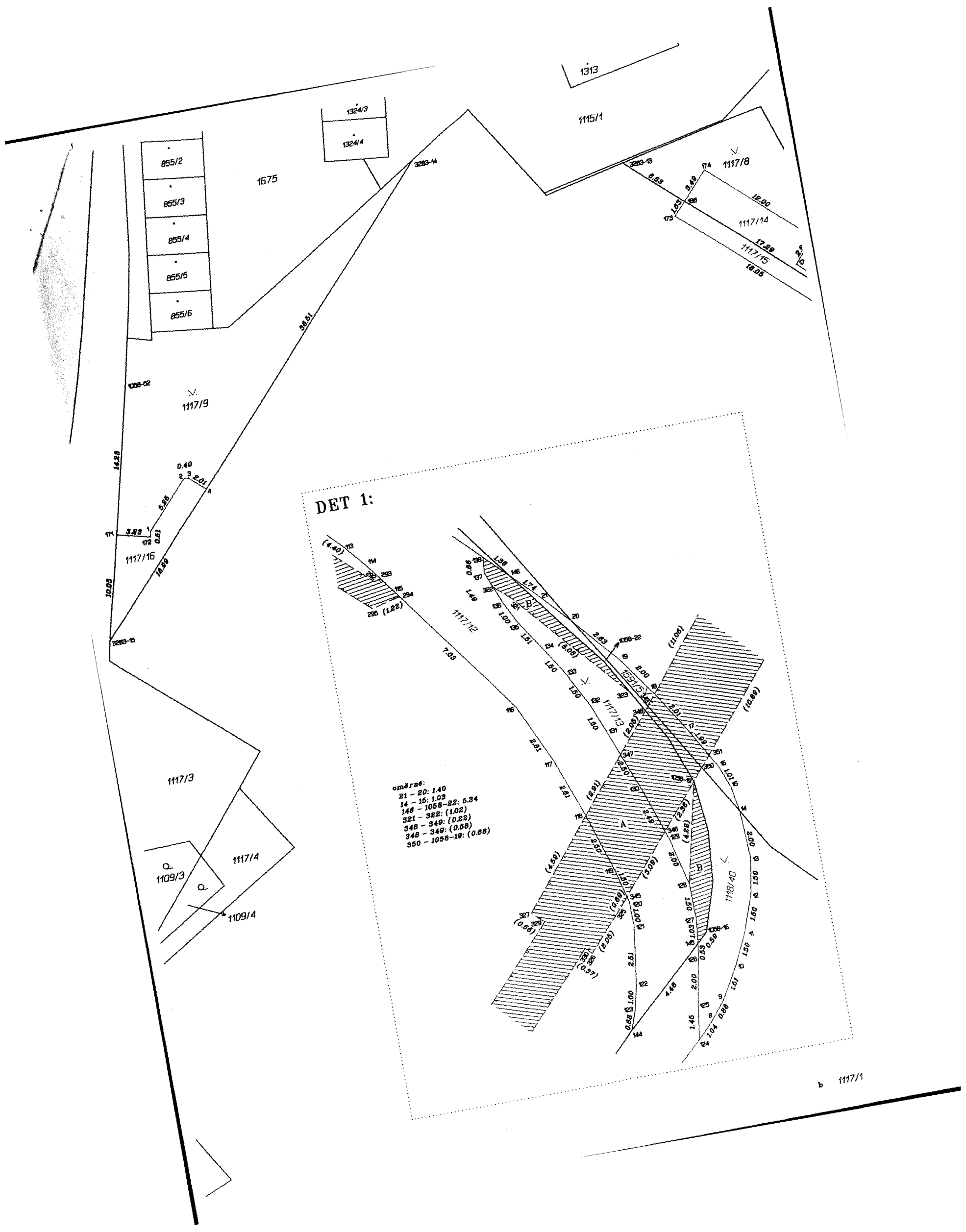
*1) Rozdíl -1 m2 vzniklý zaokrouhlením výměr (bod 14.7b přílohy katastrální vyhlášky) u dílů nové parcely č. 1118/36

*2) Rozdíl +1 m2 vzniklý zaokrouhlením výměr (bod 14.6 přílohy katastrální vyhlášky) u dosavadní parcely č.1118/37

Seznam souřadnic (S-JTSK) Souřadnice pro zápis do KN					Číslo	Y	X	Kód kv.	Poznámka
Číslo	Y	X	Kód kv.	Poznámka					
189-3	789611.97	1157472.90	3	obrubník	47	789599.83	1157487.67	3	obrubník
1058-16	789576.67	1157525.83	3	kolík	48	789599.98	1157489.18	3	obrubník
1058-22	789578.84	1157514.07	3	kolík	49	789600.20	1157490.65	3	obrubník
1058-24	789592.47	1157496.03	3	barva	50	789600.29	1157492.15	3	obrubník
1058-25	789600.46	1157486.24	3	barva	51	789600.15	1157494.64	3	obrubník
1058-29	789623.56	1157456.39	3	barva	52	789600.25	1157495.65	3	obrubník
1058-30	789627.60	1157451.60	3	kolík	53	789600.83	1157497.55	3	obrubník
1058-52	789694.37	1157455.56	3	kolík	54	789578.28	1157495.56	3	obrubník
2616-94	789617.93	1157464.93	3	barva	61	789672.29	1157627.25	3	obrubník
3273-4	789668.28	1157619.54	3	barva	62	789668.91	1157623.57	3	obrubník
3273-5	789669.29	1157622.96	3	barva	63	789668.54	1157622.25	3	obrubník
3273-7	789671.16	1157626.04	3	obrubník	64	789668.42	1157621.23	3	obrubník
3273-8	789651.39	1157604.38	3	obrubník	65	789662.80	1157605.90	3	obrubník
3273-10	789654.95	1157606.62	3	obrubník	66	789661.65	1157604.34	3	obrubník
3283-5	789591.61	1157539.97	3	obrubník	67	789660.25	1157605.12	3	obrubník
3283-9	789626.55	1157459.66	3	barva	68	789658.80	1157605.56	3	obrubník
3283-13	789644.41	1157443.44	3	kolík	69	789657.31	1157605.45	3	obrubník
3283-14	789664.02	1157439.56	3	kolík	70	789655.90	1157604.89	3	obrubník
3283-15	789700.02	1157479.19	3	obrubník	71	789654.59	1157604.15	3	obrubník
3283-19	789652.35	1157602.47	3	obrubník	72	789653.37	1157603.32	3	obrubník
3398-1	789591.00	1157480.02	3	obrubník	73	789650.44	1157603.22	3	obrubník
3398-9	789578.76	1157487.90	3	barva	74	789658.16	1157607.51	3	obrubník
1	789694.45	1157469.65	3	zeď	75	789659.21	1157607.45	3	obrubník
2	789690.48	1157465.24	3	zeď	76	789660.63	1157607.09	3	obrubník
3	789690.08	1157465.23	3	zeď	77	789661.99	1157606.42	3	obrubník
4	789688.58	1157466.59	3	zeď	78	789633.91	1157585.31	3	obrubník
5	789583.15	1157500.98	3	obrubník	79	789621.53	1157571.86	3	obrubník
6	789581.87	1157500.00	3	obrubník	80	789613.74	1157563.40	3	obrubník
7	789581.40	1157533.58	3	obrubník	81	789609.49	1157558.91	3	obrubník
8	789576.99	1157529.40	3	obrubník	82	789606.60	1157556.03	3	obrubník
9	789576.45	1157528.72	3	obrubník	83	789601.75	1157551.56	3	obrubník
10	789575.70	1157527.41	3	obrubník	84	789597.08	1157547.35	3	obrubník
11	789575.07	1157526.05	3	obrubník	85	789668.52	1157620.36	3	obrubník
12	789574.57	1157524.63	3	obrubník	87	789628.09	1157436.22	3	obrubník
13	789574.31	1157523.14	3	obrubník	88	789628.25	1157439.70	3	obrubník
14	789574.42	1157521.15	3	obrubník	89	789623.18	1157454.17	3	obrubník
15	789574.60	1157520.12	3	obrubník	90	789618.96	1157456.96	3	obrubník
16	789574.96	1157519.17	3	obrubník	91	789618.23	1157457.80	3	obrubník
17	789575.95	1157517.45	3	obrubník	92	789610.39	1157475.23	3	obrubník
18	789577.04	1157515.74	3	obrubník	93	789607.96	1157478.41	3	obrubník
19	789578.20	1157514.11	3	obrubník	94	789605.42	1157481.51	3	obrubník
20	789579.86	1157512.10	3	obrubník	95	789603.47	1157483.79	3	obrubník
21	789580.81	1157511.06	3	obrubník	96	789602.68	1157485.05	3	obrubník
22	789585.78	1157506.13	3	obrubník	97	789602.35	1157486.00	3	obrubník
23	789586.86	1157505.10	3	obrubník	98	789602.30	1157487.47	3	obrubník
24	789588.01	1157504.13	3	obrubník	99	789602.47	1157488.96	3	obrubník
25	789589.32	1157503.33	3	obrubník	100	789601.19	1157497.97	3	obrubník
26	789590.75	1157502.89	3	obrubník	101	789597.46	1157506.54	3	obrubník
27	789592.28	1157502.77	3	obrubník	102	789596.18	1157504.94	3	obrubník
28	789593.26	1157502.91	3	obrubník	103	789595.45	1157504.25	3	obrubník
29	789578.18	1157496.24	3	obrubník	104	789593.78	1157503.11	3	obrubník
30	789578.31	1157494.56	3	obrubník	105	789591.79	1157502.77	3	obrubník
31	789578.18	1157493.26	3	obrubník	106	789595.52	1157508.04	3	obrubník
32	789577.66	1157491.18	3	obrubník	107	789594.52	1157506.82	3	obrubník
33	789617.74	1157458.69	3	obrubník	108	789593.41	1157505.84	3	obrubník
34	789616.35	1157461.33	3	obrubník	109	789592.49	1157505.46	3	obrubník
35	789615.88	1157462.20	3	obrubník	110	789591.48	1157505.47	3	obrubník
36	789614.38	1157464.83	3	obrubník	111	789590.52	1157505.75	3	obrubník
37	789612.83	1157467.38	3	obrubník	112	789589.67	1157506.29	3	obrubník
38	789611.18	1157469.89	3	obrubník	113	789588.61	1157507.34	3	obrubník
39	789609.44	1157472.34	3	obrubník	114	789587.65	1157508.47	3	obrubník
40	789607.67	1157474.73	3	obrubník	115	789586.86	1157509.52	3	obrubník
41	789605.19	1157477.88	3	obrubník	116	789582.75	1157515.23	3	obrubník
42	789602.63	1157480.94	3	obrubník	117	789581.58	1157517.75	3	obrubník
43	789601.32	1157482.48	3	obrubník	118	789580.68	1157520.21	3	obrubník
44	789600.54	1157483.76	3	obrubník	119	789579.90	1157522.59	3	obrubník
45	789599.98	1157485.16	3	obrubník	120	789579.53	1157524.03	3	obrubník
46	789599.83	1157486.18	3	obrubník	121	789579.52	1157525.04	3	obrubník
					122	789579.86	1157527.51	3	obrubník

GEOMETRICKÝ PLÁN pro rozdělení a změnu hranic pozemků, vymezení rozsahu věcných břemen k částem pozemků	Geometrický plán ověřil úředně oprávněný zeměměřický inženýr:	Stejnopis ověřil úředně oprávněný zeměměřický inženýr:
	Jméno, příjmení: Ing. Petr Neužil	Jméno, příjmení: Ing. Petr Neužil
	Číslo položky seznamu úředně oprávněných zeměměřických inženýrů: 2069/2001	Číslo položky seznamu úředně oprávněných zeměměřických inženýrů: 2069/2001
	Dne: 9. července 2014 Číslo: 29/2014	Dne: 21. července 2014 Číslo: 5/2014
Náležitosti a přesnosti odpovídá právním předpisům	Tento stejnopis odpovídá geometrickému plánu v elektronické podobě uloženému v dokumentaci katastrálního úřadu.	
Vyhotovitel: GEOPLAN Prachatice Družstevní 92, Prachatice tel.388 319 880, www.geoplanpt.cz	Katastrální úřad souhlasí s očíslováním parcel.	
Číslo plánu: 3400-113/2014 Okres: Prachatice Obec: Prachatice Kat. území: Prachatice Mapový list: DKM	Ověření stejnopisu geometrického plánu v listinné podobě.	
Dosavadním vlastníkům pozemků byla poskytnuta možnost seznámit se v terénu s průběhem navrhovaných nových hranic, které byly označeny předepsaným způsobem barva, obrubníky		
	KÚ pro Jihočeský kraj KP Prachatice Ing. Zdeňka Beranová PGP-459/2014-306 2014.07.18 14:01:17 CEST	

Číslo	Y	X	Kód kv.	Poznámka	Číslo	Y	X	Kód kv.	Poznámka
123	789580.07	1157528.50	3	obrubačník	1058-14	789609.71	1157555.98	3	břemeno
124	789577.72	1157530.16	3	obrubačník	1058-19	789576.09	1157519.62	3	břemeno
125	789577.52	1157528.72	3	obrubačník	213	789567.50	1157504.04	3	břemeno
126	789577.17	1157526.76	3	obrubačník	214	789565.35	1157506.92	3	břemeno
127	789576.99	1157525.24	3	obrubačník	261	789560.57	1157501.00	3	břemeno
128	789577.01	1157523.74	3	obrubačník	262	789559.65	1157500.27	3	břemeno
129	789577.48	1157521.79	3	obrubačník	263	789558.24	1157500.23	3	břemeno
130	789578.29	1157519.42	3	obrubačník	264	789563.36	1157499.14	3	břemeno
131	789579.17	1157517.07	3	obrubačník	265	789562.20	1157498.00	3	břemeno
132	789579.72	1157515.67	3	obrubačník	266	789561.27	1157497.37	3	břemeno
133	789580.42	1157514.34	3	obrubačník	267	789559.85	1157496.88	3	břemeno
134	789581.22	1157513.06	3	obrubačník	292	789587.54	1157509.04	3	břemeno
135	789582.05	1157511.80	3	obrubačník	293	789587.27	1157508.97	3	břemeno
136	789582.51	1157510.89	3	obrubačník	294	789586.63	1157509.84	3	břemeno
137	789583.07	1157509.52	3	obrubačník	295	789587.82	1157510.13	3	břemeno
138	789583.01	1157508.86	3	obrubačník	296	789590.81	1157506.09	3	břemeno
141	789658.52	1157605.57	3	obrubačník	297	789591.22	1157507.06	3	břemeno
142	789656.64	1157607.32	3	obrubačník	298	789593.20	1157506.87	3	břemeno
144	789580.36	1157529.32	3	obrubačník	299	789594.13	1157507.44	3	břemeno
145	789577.09	1157526.23	3	obrubačník	300	789595.89	1157509.71	3	břemeno
146	789582.05	1157509.82	3	obrubačník	301	789596.65	1157509.22	3	břemeno
147	789599.83	1157487.01	3	obrubačník	302	789595.87	1157507.77	3	břemeno
148	789598.73	1157496.90	3	barva	303	789598.12	1157500.75	3	břemeno
149	789597.27	1157498.91	3	barva	304	789594.30	1157503.46	3	břemeno
150	789595.38	1157500.55	3	barva	305	789595.18	1157504.07	3	břemeno
151	789593.18	1157501.71	3	barva	306	789598.66	1157501.59	3	břemeno
152	789596.65	1157483.40	3	barva	307	789601.71	1157498.72	3	břemeno
153	789594.63	1157481.92	3	barva	308	789602.29	1157499.55	3	břemeno
154	789592.54	1157480.83	3	barva	309	789604.97	1157495.23	3	břemeno
155	789587.68	1157502.37	3	barva	310	789603.83	1157497.12	3	břemeno
156	789586.18	1157502.05	3	barva	311	789604.52	1157497.92	3	břemeno
164	789605.69	1157499.27	3	obrubačník	312	789606.13	1157495.24	3	břemeno
165	789603.44	1157501.20	3	obrubačník	313	789604.27	1157494.04	3	břemeno
166	789603.19	1157496.38	3	obrubačník	314	789605.10	1157493.48	3	břemeno
167	789602.79	1157495.46	3	obrubačník	315	789602.57	1157491.88	3	břemeno
168	789602.60	1157494.48	3	obrubačník	316	789603.34	1157491.24	3	břemeno
169	789602.59	1157492.98	3	obrubačník	317	789603.28	1157486.23	3	břemeno
170	789602.55	1157490.97	3	obrubačník	318	789603.98	1157484.66	3	břemeno
171	789697.68	1157469.41	3	obrubačník	319	789606.31	1157481.89	3	břemeno
172	789694.56	1157470.17	3	obrubačník	320	789605.61	1157481.27	3	břemeno
173	789640.42	1157449.26	3	obrubačník	321	789582.05	1157510.84	3	břemeno
174	789636.97	1157445.49	3	obrubačník	322	789582.81	1157510.16	3	břemeno
175	789628.11	1157453.56	3	obrubačník	323	789578.07	1157515.43	3	břemeno
176	789630.09	1157455.77	3	obrubačník	325	789580.03	1157524.33	3	břemeno
177	789628.08	1157457.61	3	obrubačník	326	789581.41	1157525.84	3	břemeno
178	789627.62	1157457.74	3	obrubačník	327	789583.61	1157523.74	3	břemeno
179	789627.19	1157457.53	3	obrubačník	328	789605.10	1157548.18	3	břemeno
180	789626.47	1157456.83	3	obrubačník	329	789583.13	1157524.19	3	břemeno
181	789626.00	1157455.93	3	obrubačník	330	789581.68	1157525.58	3	břemeno
182	789625.69	1157454.35	3	obrubačník	331	789603.63	1157549.55	3	břemeno
183	789621.89	1157458.93	3	obrubačník	332	789672.86	1157624.86	3	břemeno
184	789622.72	1157458.99	3	obrubačník	333	789674.33	1157623.51	3	břemeno
185	789624.16	1157459.36	3	obrubačník	334	789653.82	1157601.12	3	břemeno
186	789625.50	1157460.06	3	obrubačník	335	789640.30	1157586.35	3	břemeno
187	789627.05	1157461.41	3	obrubačník	336	789611.17	1157554.62	3	břemeno
188	789639.32	1157448.06	3	obrubačník	338	789670.96	1157619.83	3	břemeno
189	789625.97	1157453.53	3	obrubačník	339	789670.47	1157622.27	3	břemeno
351	789575.26	1157518.64	3	obrubačník	340	789668.44	1157620.08	3	břemeno
					341	789668.32	1157616.95	3	břemeno
					342	789659.54	1157607.37	3	břemeno
					343	789658.18	1157605.88	3	břemeno
					344	789657.83	1157605.50	3	břemeno
					345	789579.59	1157523.80	3	břemeno
					346	789577.60	1157521.43	3	břemeno
					347	789578.84	1157517.95	3	břemeno
					348	789577.54	1157516.36	3	břemeno
					349	789577.40	1157516.19	3	břemeno
					350	789575.65	1157519.10	3	břemeno
					352	789568.23	1157510.32	3	břemeno
					353	789570.05	1157507.17	3	břemeno
					354	789564.29	1157500.24	3	břemeno



DET 1:

oměrny:

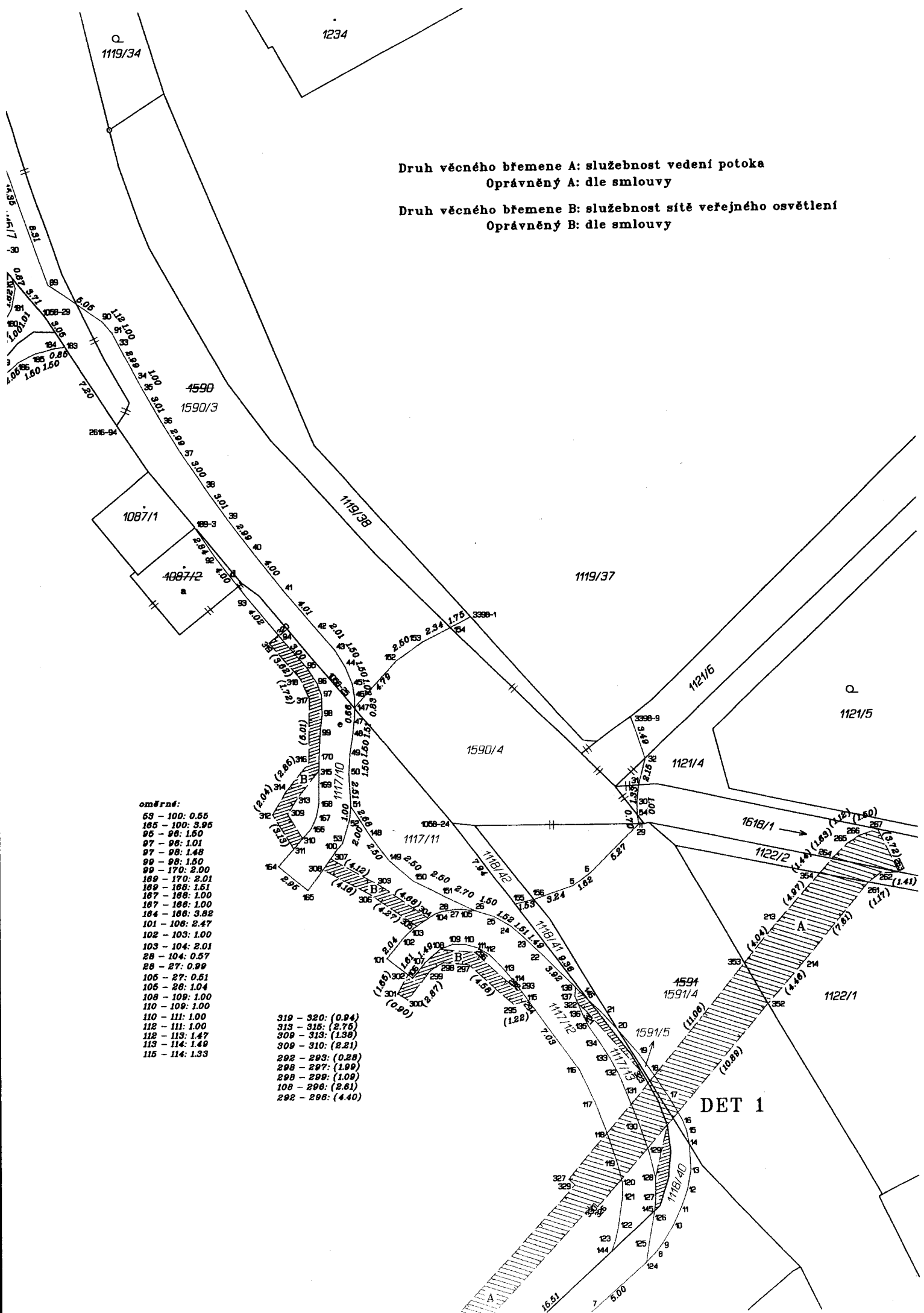
21 - 20:	1.40
14 - 16:	1.03
146 - 1058-22:	5.34
321 - 322:	(1.02)
348 - 349:	(0.22)
348 - 349:	(0.68)
350 - 1058-19:	(0.68)

1119/34

1234

Druh věcného břemene A: služebnost vedení potoka
Oprávněný A: dle smlouvy

Druh věcného břemene B: služebnost sítě veřejného osvětlení
Oprávněný B: dle smlouvy



oměrné:

- 63 - 100: 0.55
- 165 - 100: 3.96
- 95 - 98: 1.50
- 97 - 98: 1.01
- 97 - 98: 1.48
- 99 - 98: 1.50
- 99 - 170: 2.00
- 189 - 168: 2.01
- 189 - 168: 1.61
- 167 - 168: 1.00
- 167 - 168: 1.00
- 164 - 168: 3.82
- 101 - 108: 2.47
- 102 - 103: 1.00
- 103 - 104: 2.01
- 28 - 104: 0.57
- 28 - 27: 0.99
- 105 - 27: 0.51
- 105 - 26: 1.04
- 108 - 109: 1.00
- 110 - 109: 1.00
- 110 - 111: 1.00
- 112 - 111: 1.00
- 112 - 113: 1.47
- 113 - 114: 1.49
- 115 - 114: 1.33

- 319 - 320: (0.94)
- 313 - 315: (2.75)
- 309 - 313: (1.38)
- 309 - 310: (2.21)
- 292 - 293: (0.28)
- 298 - 297: (1.99)
- 298 - 299: (1.09)
- 108 - 296: (2.81)
- 292 - 296: (4.40)

DET 1

Druh věcného břemene A: služebnost vedení potoka
 Oprávněný A: dle smlouvy

Druh věcného břemene B: služebnost sítě veřejného osvětlení
 Oprávněný B: dle smlouvy

