



KUJCP019WUGA

SON/0054/746/2015

Číslo smlouvy 010/15/087/03/00

DAROVACÍ SMLOUVA

kteřou uzavřeli podle § 2055 a násl. zákona č. 89/2012 Sb., občanský zákoník níže uvedeného dne, měsíce a roku účastníci:

Obec Žabovřesky

se sídlem v Žabovřeskách č. p. 43, PSČ 373 41
zastoupená starostkou obce Lucií Eliášovou
IČ 00245747

/dále jen dárce/

a

Jihočeský kraj

se sídlem v Českých Budějovicích, U Zimního stadionu 1952/2, PSČ 370 76
zastoupený Mgr. Bc. Antonínem Krákem, uvolněným členem Rady Jihočeského kraje na základě plné moci udělené dne 10. 12. 2012 Mgr. Jiřím Zimolou, hejtnanem Jihočeského kraje v souladu s ustanovením § 31 občanského zákoníku č. 40/1964 Sb., ve znění pozdějších předpisů IČ 70890650
DIČ CZ 70890650, plátce DPH

/dále jen obdarovaný/

I. Předmět daru

Dárce je dle stavu zápisů v katastru nemovitostí výlučným vlastníkem pozemků evidovaných ve zjednodušené evidenci pozemků jako pozemková parcela Pozemkového katastru číslo **36/1** o výměře 3989 m² a pozemková parcela Pozemkového katastru číslo **472/3 díl 1** o výměře 423 m², které jsou zapsány na Katastrálním úřadě pro Jihočeský kraj, Katastrální pracoviště České Budějovice na listu vlastnictví číslo 1 pro obec Žabovřesky a k. ú. **Žabovřesky Českých Budějovic**.

Na základě geometrického plánu číslo 409 – 20/2015 ze dne 22. 3. 2015 byl oddělen z pozemkové parcely Pozemkového katastru číslo 36/1, k. ú. Žabovřesky u Českých Budějovic díl „a“ o výměře 2 m² a z pozemkové parcely Pozemkového katastru číslo 472/3 díl 1, k. ú. Žabovřesky u Českých Budějovic díl „b“ o výměře 33 m², která byly následně stejným geometrickým plánem sloučeny do pozemkové parcely číslo **1408/10** o výměře 35 m², ostatní plocha, silnice, k. ú. **Žabovřesky u Českých Budějovic**.

Na základě této smlouvy darovací předává dárce do vlastnictví obdarovaného pozemek výše popsáný jako pozemková parcela číslo **1408/10** o výměře 35 m², ostatní plocha, silnice, k. ú. **Žabovřesky u Českých Budějovic** a obdarovaný nemovitost přijímá bez výhrad do svého vlastnictví.

Výše uvedený pozemek, který je předmětem daru, je zastavěn stavbou silnice III/14539 a mostu ev. č. 14539 - 1.

Správě a údržbě silnic Jihočeského kraje, se sídlem České Budějovice, Nemanická 2133/10, IČ 70971641 je majetek, který je předmětem daru dle této smlouvy, předáván k hospodaření jako svěřený majetek dle ustanovení čl. VI. odst. 1 zřizovací listiny.

II. Darování věci

Dárce daruje a předává a obdarovaný přijímá a přejímá předmět daru popsany v bodě I. této smlouvy se všemi právy a požitky, s nimiž dárce tyto nemovitosti držel a užíval nebo byl oprávněn držet a užívat.

III. Záruka

Obdarovaný prohlašuje, že předmět daru zná a byl dárce seznámen s jeho současným stavem. Dárce ručí za to, že předmět daru přejde do vlastnictví obdarovaného prost jakýchkoliv práv třetích osob a jakýchkoliv peněžitých zatížení, tedy prost všech závazků, vyjma těch zapsaných v katastru nemovitostí v části C LV č. 1 pro obec Žabovřesky a k. ú. Žabovřesky u Českých Budějovic.

Pro případ, že by se některé další dluhy či závazky vyskytly, se dárce zavazuje, že je sám uspokojí.

IV. Převzetí

Převzetí předmětu daru se uskuteční v den vkladu vlastnického práva do katastru nemovitostí u Katastrálního úřadu pro Jihočeský kraj, Katastrální pracoviště České Budějovice.

Obdarovaný nastupuje tímto okamžikem do skutečného držení předmětu daru a přechází na něho nebezpečí škody, nahodilé zkázy a nahodilého zhoršení předmětu daru.

V. Nabytí vlastnického práva

Vlastnické právo k převáděnému pozemku podle této smlouvy přejde na obdarovaného zápisem vkladu vlastnictví do katastru nemovitostí.

Právní účinky vkladu vznikají na základě pravomocného rozhodnutí o jeho povolení ke dni doručení návrhu na vklad vlastnického práva katastrálnímu úřadu.

Účastníci smlouvy se zavazují učinit nebo podat všechny potřebné a účelné úkony nebo prohlášení tak, aby vklad mohl být neprodleně proveden.

VI. Náklady a poplatky

Poplatky spojené s vkladem vlastnického práva do katastru nemovitostí ve výši 1. 000, --Kč uhradí obdarovaný z této smlouvy tak, že kolek s nominální hodnotou 1. 000, --Kč vylepí na návrh na vklad do katastru nemovitostí. Náklady spojené s vyhotovením geometrického plánu jako součásti této smlouvy uhradil obdarovaný před podpisem této smlouvy darovací.

VII. Zápis na katastrálním úřadě

Smluvní strany žádají, aby na základě této darovací smlouvy byl na Katastrálním úřadě pro Jihočeský kraj, Katastrální pracoviště České Budějovice proveden na příslušném listu vlastnictví tento zápis o změně vlastníka:

LV oddíl A: vlastnictví

Jihočeský kraj, IČ 70890650, U Zimního stadionu 1952/2,
České Budějovice, PSČ 370 76
hospodaření se svěřeným majetkem kraje
Správa a údržba silnic Jihočeského kraje, IČ 709 71 641,
Nemanická 2133/10, České Budějovice, PSČ 370 01
B: k. ú. Žabovřesky u Českých Budějovic

p. p. KN č. 1408/10 o výměře 35 m², ostatní plocha, silnice
C: dosavadní
D: /
E: tato smlouva

VIII. Platnost smlouvy

Tato smlouva nabývá platnosti dnem jejího podpisu oběma účastníky smlouvy.

Platnost této smlouvy darovací je podmíněna připojením doložky potvrzující splnění podmínek uložených ustanovením § 23 z. č. 129/2000 Sb., o krajích v platném znění.

Platnost této smlouvy darovací je podmíněna připojením doložky potvrzující splnění podmínek uložených ustanovením § 41 zákona č. 128/2000 Sb., o obcích v platném znění.

IX.

V neupravených částech se tato darovací smlouva řídí ustanoveními § 2055 a násl. zákona č. 89/2012 Sb., občanského zákoníku.

Smluvní strany po vzájemné dohodě souhlasí se zveřejněním této smlouvy a prohlašují, že tato smlouva neobsahuje údaje, které tvoří předmět obchodního tajemství podle § 504 zákona č. 89/2012 Sb., občanský zákoník.

Účastníci smlouvy po jejím přečtení výslovně prohlásili, že tato smlouva byla sepsána podle jejich pravé a svobodné vůle, nikoliv v tísní a za nápadně nevýhodných podmínek a že je prosta omylu. Na důkaz toho připojují své podpisy.

Tato darovací smlouva byla sepsána ve čtyřech stejnopisech s platností originálu, z nichž každá ze zúčastněných stran obdrží po dvou vyhotoveních.

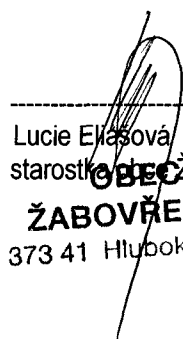
V Českých Budějovicích, dne 22. 06. 2015




Mgr. Bc. Antonín Krák
člen Rady Jihočeského kraje



V Žabovřeskách, dne 10. 6. 2015



Lucie Elášová
starostka
OBEC ŽABOVŘESKY
373 41 Hluboká n. Vlt.



J I H O Č E S K Ý K R A J

Mgr. Bc. ANTONÍN KRÁK
ČLEN RADY

DOLOŽKA

osvědčující platnost právního úkonu

podle ustanovení § 23 z. č. 129/2000 Sb., o krajích v platném znění

Darovací smlouva uzavřená mezi

Jihočeským krajem

jehož orgány sídlí v Českých Budějovicích, U Zimního stadionu 1952/2
zastoupený Mgr. Bc. Antonínem Krákem, uvolněným členem Rady Jihočeského kraje na základě plné moci udělené dne 10. 12. 2012 Mgr. Jiřím Zimolou, hejtmánem Jihočeského kraje v souladu s ustanovením § 31 občanského zákoníku č. 40/1964 Sb., ve znění pozdějších předpisů
IČ: 70890650

jako obdarovaný

a

Obcí Žabovřesky

se sídlem Žabovřesky č.p. 43, PSČ 373 41
zastoupenou starostkou obce Lucií Eliášovou
IČ 00245747


jako dárce

jejímž předmětem je darování pozemkové parcely číslo 1408/10 o výměře 35 m², ostatní plocha, silnice, která vznikla sloučením dílů „a“ o výměře 2 m², oddělený na základě geometrického plánu č.409 – 20/2015 ze dne 22.3.2015 z pozemkové parcely PK č. 36/1 k. ú. Žabovřesky u Českých Budějovic a „b“ o výměře 33 m², oddělený na základě geometrického plánu č.409 – 20/2015 ze dne 22.3.2015 z pozemkové parcely PK č. 472/3 díl 1 k. ú. Žabovřesky u Českých Budějovic

je platná ve smyslu ustanovení § 23 z. č. 129/2000 Sb., o krajích v platném znění

(dále jen zákon o krajích), neboť nabytí této nemovitosti bylo schváleno podle ustanovení § 36 odst. 1 písm. a) zákona o krajích na základě usnesení Zastupitelstva Jihočeského kraje č. 148/2015/ZK- 16 ze dne 16. 4. 2015

V Českých Budějovicích dne 22. 06. 2015


Mgr. Bc. Antonín Krák
uvolněný člen Rady Jihočeského kraje

