



KUJCP019UUKG

SZS/02SH/184/2015

Dodatek číslo 9

ke smlouvě č. 010/09/043/00/00 evidovaný pod č. 010/09/043/00/09 o závazku veřejné služby ve veřejné drážní osobní dopravě

dle ust. §§ 39 až 39b zákona č. 266/1994 Sb., o dráhách, v platném znění, dle ust. §§ 4 a 5 vyhlášky Ministerstva dopravy České republiky č. 241/2005 Sb., v platném znění, dle ust. § 9 odst. 2 zákona č. 77/2002 Sb., o akciové společnosti České dráhy, v platném znění a dle ust. § 261 odst. 2 a § 269 odst. 2 zákona č. 513/1991 Sb., obchodního zákoníku, v platném znění

uzavřené mezi těmito smluvními stranami:

1. Jihočeský kraj

Sídlo: České Budějovice, U Zimního stadionu 1952/2; PSČ 370 76

Zastoupený: Mgr. Jiřím Zimolou, hejtmánem Jihočeského kraje

IČ: 70 89 06 50

DIČ: CZ70890650

Bankovní spojení: ČSOB a.s.

Číslo účtu: 199783072/0300

dále krátce označován i jako „objednatel“

na straně jedné

a

České dráhy, a.s.

se sídlem: Praha 1, Nábřeží L. Svobody 1222, PSČ 110 15

IČ: 70994226,

DIČ: CZ70994226,

zapsaná v obchodním rejstříku vedeném Městským soudem v Praze, oddíl B, vložka 8039,

jejímž jménem jedná: Pavel Krtek, M.Sc. - předseda představenstva

Ing. Ludvík Urban - místopředseda představenstva

bankovní spojení: Komerční banka

číslo účtu: 10188-133605011/0100

variabilní symbol: 032010

dále krátce označován i jako „dopravce“

na straně druhé,

společně pak označováni i jako „smluvní strany“:

Smluvní strany se dohodly na těchto změnách Smlouvy č. 010/09/043/00/00:

Článek IV.

Bližší vymezení rozsahu závazku veřejné služby a předpokládaná výše prokazatelné ztráty

Odstavec 2) má toto nové znění:

Pro období od **01.01.2015** do **12.12.2015** objednává objednatel rozsah výkonů vlaků kategorie Os, Sp, Sv základní dopravní obslužnosti dopravcem v rozsahu **4 829 239,9 vlkm**. Pro období od **13.12.2015** do **31.12.2015** objednává objednatel rozsah výkonů vlaků kategorie Os, Sp, Sv základní dopravní obslužnosti dopravcem v rozsahu **249 466,0 vlkm**.

Článek V.

Nákup železničních kolejových vozidel z dotace ERDF

Se doplňuje první odrážka a rozšiřuje o poslední odrážku odstavec 3) takto:

- 3) Smluvní strany se dohodly na tom, že pokud dopravce uzavře smlouvu o dotaci, bude dopravce provozovat nově pořízená určená vozidla prioritně na vlcích vedených na těchto úsecích drah, budou-li v době nasazení určených vozidel tyto úseky drah způsobilé provozování drážní dopravy ke splnění závazku veřejné služby dopravcem, pro objednatele dle této smlouvy, a to:
- trať SŽDC 190 České Budějovice – Strakonice – Horažďovice předměstí
 - trať SŽDC 199 (Gmünd NÖ)- České Velenice – České Budějovice
 - trať SŽDC 220 České Budějovice – Tábor
 - trať SŽDC 225 Veselí nad Lužnicí – Popelín – Horní Cerekev
 - trať SŽDC 196 České Budějovice – Horní Dvořiště
 - trať SŽDC 200 a 201 Ražice – Písek (Písek město) – Protivín

Nově se vkládá odstavec 7) tohoto znění :

- 7) Smluvní strany se zavazují řešit podmínky Smlouvy o podmínkách poskytnutí dotace z Regionálního operačního programu NUTS II Jihozápad uzavřené dne 26. 9. 2011 ve znění pozdějších dodatků a notifikace programu obnovy železničních kolejových vozidel EU č. N 409/2008 v rámci Dodatku č.10 nejpozději do 30.6.2016.

Článek VII.

Způsob úhrady prokazatelné ztráty objednatelem

Odstavec 3) má toto nové znění:

- a) Kalkulace dopravce podle jednotlivých nákladových a výnosových položek na rok 2015 je provedena v příloze č. 5 této smlouvy „Předpoklad nákladů a výnosů z přepravní činnosti ve veřejné drážní osobní dopravě“ a činí 586 873 000 Kč (slovy pětsetosmdesátšestmilionůosmsetšedesáttřítisíc korun českých),
- b) Objednatel se pro rok 2015 zavazuje k úhradě prokazatelné ztráty ve výši 567 650 605 Kč (slovy pětsetšedesátsedmmilionůšestsetpadesáttisícšestsetpět korun českých), z toho zajišťuje finanční krytí ve výši 385 950 905 Kč (slovy třištosmdesátšestmilionůdevětšestpadesáttisícdevětšestpět korun českých) z prostředků rozpočtu Jihočeského kraje a 181 699 700 Kč (slovy stoosmdesátjednamilionůšestsetdevadesátdevěttisícšestmset korun českých) z prostředků dotace ze státního rozpočtu.

Článek X.

Finanční vyrovnání za neuskutečnění spoje

Odstavec 2) má toto nové znění:

- 2) Sazba pro příslušné období je dána podílem úhrady prokazatelné ztráty a počtu objednaných vlkm. Za příslušné období roku 2015 činí 111,77 Kč/vlkm, z toho 75,99 Kč/vlkm z rozpočtu Jihočeského kraje a 35,78 Kč/vlkm z prostředků dotace ze státního rozpočtu.

Článek XIII.

Tarif

Nově se vkládá odstavec 2) v tomto znění:

- 2) Dopravce bude informovat Objednatele o vyhlášených marketingových akcích minimálně 10 dní před zahájením platnosti. Jedná-li se o akci s dopadem do výše jízdného nebo s odchylkami od SPPO dopravce informuje objednatele formou návrhu tarifní vyhlášky, předané ke zveřejnění v přepravním a tarifním věstníku, které mu zašle elektronicky.

Článek XVIII.

Další povinnosti smluvních stran

Nově se vkládá odstavec 4) v tomto znění:

- 4) Dopravce bere na vědomí přípravu zavedení celokrajské jízdenky s obchodním názvem JIKORD+. Bližší specifikace včetně ceny, doby platnosti a finančního vyrovnání tržeb dopravce, bude řešena vícestrannou smlouvou mezi smluvními dopravci, Jihočeským krajem a společností JIKORD s.r.o. Objednatel se zavazuje k úhradě vzniklé protarifovací ztráty v důsledku omezeného prodeje jízdenek „Skupinová víkendová region Jihočeský“ a „Celodenní region Jihočeský“ až do výše garantované částky 3 300 000 Kč (slovy třímiliónytřístatisíc korun českých).

Za nedílné součásti tohoto dodatku se považují přílohy č. 3, 4, 5, 6, 8 a 13.

Níže uvedené přílohy nahrazují stávající přílohy č. 3, 4, 5, 6, 8 a 13 Smlouvy č. 010/09/043/00/00

Příloha č. 3 Věcné vymezení, včetně údajů o objednaných vlakových kilometrech („vlkm“), podle objednatelům objednaného dopravního výkonu ke splnění závazku základní dopravní obslužnosti dle čl. II. odst. 2) smlouvy;

Příloha č. 4 Výpočet předpokládané výše prokazatelné ztráty dle čl. IV. odst. 5) smlouvy;

Příloha č. 5 Předpoklad nákladů a výnosů z přepravní činnosti ve veřejné drážní osobní dopravě ve formě výkazu nákladů a výnosů z přepravní činnosti ve veřejné drážní osobní dopravě dle vyhlášky č. 241/2005 Sb. a dle čl. VII. odst. 3) smlouvy;

Příloha č. 6 Určení nasazovaných typů a řad drážních vozidel dle čl. XI. odst. 1) smlouvy;

Příloha č. 8 Předběžný odborný odhad výše prokazatelné ztráty na následující kalendářní rok platnosti smlouvy dle jednotlivých tratí;

Příloha č. 13 Průkaz pro bezplatnou přepravu ČD a průkaz ke kontrolní činnosti


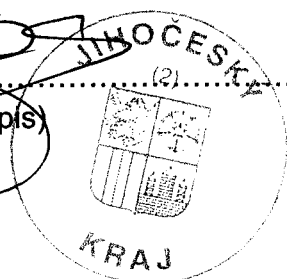
Závěrečná ustanovení

Dodatek č. 9 Smlouvy je vyhotoven v 6 vyhotoveních s platností originálu, z nichž 3 vyhotovení obdrží objednatel a 3 vyhotovení dopravce. Dodatek č. 9 Smlouvy nabývá platnosti dnem podpisu oběma smluvními stranami a smluvní strany dále prohlašují, že jsou pro ně práva a závazky, z Dodatku č. 9 vyplývající, závazné již ode dne 1.1.2015.

Za objednatele:

02 -07- 2015

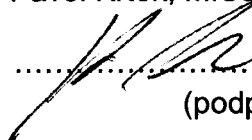
Hejtman Jihočeského kraje
Mgr. Jiří Zimola

(podpis)





Za dopravce:

26 -06- 2015

předseda představenstva Českých drah, a.s.
Pavel Krtek, M.Sc.

(podpis)


místopředseda představenstva Českých drah, a.s.
Ing. Ludvík Urban

(podpis)



8409	Ražice	Tábor	Tábor	3 909,2	58	808,8	12	4 178,8	62	1 145,8	17	6 200,8	92	4 920,2	73	23 320,4	346		
8410	Tábor	Ražice	Tábor	3 909,2	58	808,8	12	4 178,8	62	1 145,8	17	6 200,8	92	4 920,2	73	23 320,4	346		
8411	Ražice	Tábor	Tábor	3 909,2	58	808,8	12	4 178,8	62	1 145,8	17	6 200,8	92	4 920,2	73	23 320,4	346		
8412	Tábor	Ražice	Tábor	3 909,2	58	808,8	12	4 178,8	62	1 145,8	17	6 200,8	92	4 920,2	73	23 320,4	346		
8413	Ražice	Tábor	Tábor	3 909,2	58	808,8	12	4 178,8	62	1 145,8	17	6 200,8	92	4 920,2	73	23 320,4	346		
8414	Tábor	Ražice	Tábor	3 909,2	58	808,8	12	4 178,8	62	1 145,8	17	6 200,8	92	4 920,2	73	23 320,4	346		
8416	Tábor	Ražice	Tábor	3 909,2	58	808,8	12	4 178,8	62	1 145,8	17	6 200,8	92	4 920,2	73	23 320,4	346		
8418	Tábor	Protivín	Protivín	2 046,6	27	759,0	10	4 093,2	54	1 061,2	14	5 988,2	79	4 775,4	63	22 512,6	297		
8440	Tábor	Branice	Branice	615,6	19	162,0	5	1 393,2	43	388,8	12	680,4	21	1 555,2	48	6 156,0	190		
8441	Branice	Tábor	Tábor	1 360,8	42	354,0	12	1 614,8	42	388,8	12	680,4	21	1 555,2	48	6 156,0	190		
8442	Tábor	Branice	Branice	1 360,8	42	354,0	12	1 614,8	42	388,8	12	680,4	21	1 555,2	48	6 156,0	190		
8443	Branice	Tábor	Tábor	1 360,8	42	354,0	12	1 614,8	42	388,8	12	680,4	21	1 555,2	48	6 156,0	190		
8450	Tábor	Milevsko	Milevsko	720,9	27	1 335,0	9	1 361,7	51	400,5	15	2 055,9	77	1 655,4	62	7 769,7	291		
8451	Milevsko	Tábor	Tábor	694,2	26	1 335,0	9	1 388,4	50	373,8	14	2 055,9	77	1 682,1	63	7 769,7	291		
8453	Milevsko	Tábor	Tábor	507,3	19	1 121,4	42	1 148,1	43	320,4	12	560,7	21	1 281,6	48	5 073,0	190		
8460	Písek	Ražice	Ražice	1 591,6	21	319,2	7	3 267,8	43	91,2	12	486,4	64	380,0	50	1 816,4	239		
8700	Česká Velence	Veselí nad Lužnicí	Veselí nad Lužnicí	1 152,9	21	319,2	7	3 267,8	43	91,2	12	486,4	64	380,0	50	1 816,4	239		
8701	Veselí nad Lužnicí	Česká Velence	Česká Velence	1 701,9	31	3 184,2	58	659,8	12	3 403,8	62	933,3	17	5 050,8	92	18 940,5	346		
8702	Česká Velence	Veselí nad Lužnicí	Veselí nad Lužnicí	1 152,9	21	3 058,4	42	3 843,3	7	2 360,7	43	658,8	12	2 745,0	50	13 121,1	239		
8703	Veselí nad Lužnicí	Česká Velence	Česká Velence	1 152,9	21	3 058,4	42	3 843,3	7	2 360,7	43	658,8	12	2 745,0	50	13 121,1	239		
8704	Česká Velence	Veselí nad Lužnicí	Veselí nad Lužnicí	1 427,4	26	2 745,0	50	494,1	9	2 894,8	52	788,6	14	4 227,3	77	15 975,9	291		
8705	Veselí nad Lužnicí	Česká Velence	Česká Velence	603,9	11	878,4	16	2 745,0	50	1 043,1	19	1 537,2	28	2 450,8	63	10 431,0	190		
8706	Česká Velence	Veselí nad Lužnicí	Veselí nad Lužnicí	1 043,1	19	2 305,8	32	3 184,2	58	659,8	12	3 403,8	62	933,3	17	5 050,8	92	18 940,5	346
8707	Veselí nad Lužnicí	Česká Velence	Česká Velence	1 756,8	32	3 184,2	58	659,8	12	3 403,8	62	933,3	17	5 050,8	92	18 940,5	346		
8708	Česká Velence	Veselí nad Lužnicí	Veselí nad Lužnicí	1 756,8	32	3 184,2	58	659,8	12	3 403,8	62	933,3	17	5 050,8	92	18 940,5	346		
8709	Veselí nad Lužnicí	Česká Velence	Česká Velence	1 756,8	32	3 184,2	58	659,8	12	3 403,8	62	933,3	17	5 050,8	92	18 940,5	346		
8710	Česká Velence	Veselí nad Lužnicí	Veselí nad Lužnicí	1 756,8	32	3 184,2	58	659,8	12	3 403,8	62	933,3	17	5 050,8	92	18 940,5	346		
8711	Veselí nad Lužnicí	Česká Velence	Česká Velence	1 152,9	21	3 058,4	42	3 843,3	7	2 360,7	43	658,8	12	2 745,0	50	13 121,1	239		
8712	Česká Velence	Veselí nad Lužnicí	Veselí nad Lužnicí	1 152,9	21	3 058,4	42	3 843,3	7	2 360,7	43	658,8	12	2 745,0	50	13 121,1	239		
8713	Veselí nad Lužnicí	Česká Velence	Česká Velence	1 756,8	32	3 184,2	58	659,8	12	3 403,8	62	933,3	17	5 050,8	92	18 940,5	346		
8714	Česká Velence	Veselí nad Lužnicí	Veselí nad Lužnicí	1 756,8	32	3 184,2	58	659,8	12	3 403,8	62	933,3	17	5 050,8	92	18 940,5	346		
8715	Veselí nad Lužnicí	Česká Velence	Česká Velence	1 756,8	32	3 184,2	58	659,8	12	3 403,8	62	933,3	17	5 050,8	92	18 940,5	346		
8716	Česká Velence	Veselí nad Lužnicí	Veselí nad Lužnicí	1 756,8	32	3 184,2	58	659,8	12	3 403,8	62	933,3	17	5 050,8	92	18 940,5	346		
8717	Veselí nad Lužnicí	Česká Velence	Česká Velence	1 756,8	32	3 184,2	58	659,8	12	3 403,8	62	933,3	17	5 050,8	92	18 940,5	346		
8718	Česká Velence	Veselí nad Lužnicí	Veselí nad Lužnicí	1 756,8	32	3 184,2	58	659,8	12	3 403,8	62	933,3	17	5 050,8	92	18 940,5	346		
8719	Veselí nad Lužnicí	Česká Velence	Česká Velence	531,2	12	962,8	58	1 029,2	12	1 029,2	12	1 211,8	73	1 211,8	73	5 743,6	346		
8720	Česká Velence	Suchbát nad Lužnicí	Suchbát nad Lužnicí	421,3	11	612,8	16	727,7	19	191,5	5	1 072,4	28	880,9	23	4 098,1	107		
8721	Veselí nad Lužnicí	Česká Velence	Česká Velence	1 756,8	32	3 184,2	58	659,8	12	3 403,8	62	933,3	17	5 050,8	92	18 940,5	346		
8722	Česká Velence	Veselí nad Lužnicí	Veselí nad Lužnicí	1 152,9	21	3 058,4	42	3 843,3	7	2 360,7	43	658,8	12	2 745,0	50	13 121,1	239		
8723	Veselí nad Lužnicí	Česká Velence	Česká Velence	1 756,8	32	3 184,2	58	659,8	12	3 403,8	62	933,3	17	5 050,8	92	18 940,5	346		
8724	Česká Velence	Veselí nad Lužnicí	Veselí nad Lužnicí	274,5	5	439,2	8	164,7	3	549,0	10	823,5	15	549,0	10	2 964,6	346		
8960	Strakonice	Přízeň hl.n.os.n.	Strakonice	327,6	21	655,2	42	1 092,7	7	670,8	43	1 872,2	12	988,4	64	7 800,0	239		
8961	Horáckovice předm.	Strakonice	Strakonice	327,6	21	655,2	42	1 092,7	7	670,8	43	1 872,2	12	988,4	64	7 800,0	239		
17900	Březnice	Strakonice	Strakonice	296,4	19	655,2	42	79,0	5	670,8	43	1 872,2	12	327,6	21	748,8	48	2 964,0	190
17901	Strakonice	Strakonice	Strakonice	819,0	21	1 638,0	42	273,0	7	1 677,0	43	468,0	12	2 496,0	64	1 950,0	50	9 321,0	239
17902	Březnice	Strakonice	Strakonice	824,5	31	1 595,0	58	330,0	12	1 705,0	62	467,5	17	2 530,0	92	2 007,5	73	9 487,5	346
17903	Strakonice	Strakonice	Strakonice	241,5	21	483,0	42	80,5	7	494,5	43	138,0	12	736,0	64	575,0	50	2 748,5	239
17904	Březnice	Strakonice	Strakonice	577,5	31	1 155,0	42	192,5	8	1 822,5	43	330,0	12	1 760,0	64	1 375,0	50	6 572,5	346
17905	Strakonice	Strakonice	Strakonice	184,0	16	287,5	25	92,0	8	322,0	28	92,0	8	862,5	75	414,0	36	2 254,0	196
17906	Březnice	Strakonice	Strakonice	880,0	32	1 595,0	58	330,0	12	1 705,0	62	467,5	17	2 530,0	92	2 007,5	73	9 515,0	346
17907	Březnice	Strakonice	Strakonice	330,0	12	667,0	18	138,0	12	713,0	62	195,5	17	1 058,0	92	839,5	73	3 979,0	346
17908	Březnice	Strakonice	Strakonice	368,0	12	440,0	16	192,5	8	522,5	19	137,5	5	1 952,5	25	4 262,5	155		
17909	Rožmál pod Třemšínem	Strakonice	Strakonice	368,0	12	667,0	18	138,0	12	713,0	62	195,5	17	1 058,0	92	839,5	73	3 979,0	346
17910	Březnice	Strakonice	Strakonice	819,0	21	1 638,0	42	273,0	7	1 677,0	43	468,0	12	2 496,0	64	1 950,0	50	9 321,0	239
17911	Březnice	Strakonice	Strakonice	1 248,0	32	2 262,0	58	468,0	12	2 418,0	62	663,0	17	3 988,0	92	2 847,0	73	13 494,0	346
17912	Březnice	Strakonice	Strakonice	1 248,0	32	2 262,0	58	468,0	12	2 418,0	62	663,0	17	3 988,0	92	2 847,0	73	13 494,0	346
17913	Rožmál pod Třemšínem	Strakonice	Strakonice	1 248,0	32	2 262,0	58	468,0	12	2 418,0	62	663,0	17	3 988,0	92	2 847,0	73	13 494,0	346
17914	Rožmál pod Třemšínem	Strakonice	Strakonice	368,0	12	2 262,0	58	468,0	12	2 418,0	62	663,0	17	3 988,0	92	2 847,0	73	12 466,0	314
17915	Rožmál pod Třemšínem	Strakonice	Strakonice	880,0	32	0,0	0	0,0	0	0,0	0	0,0	0	0,0	0	0,0	0	368,0	32
17915	Strakonice	Strakonice	Strakonice	1 248,0	32	2 262,0	58	468,0	12	2 418,0	62	663,0	17	3 988,0	92	2 847,0	73	13 494,0	346

17916	Břečnice	Strakonice	hr.VUSC 0200/0310 02	Blatná	50	115,0	10	621,0	54	161,0	14	908,5	79	724,5	63	3 415,5	297
17916	Břečnice	Strakonice	Strakonice	Blatná	42	192,5	7	1 182,5	43	330,0	12	1 760,0	64	1 375,0	50	6 572,5	239
17917	Strakonice	Strakonice	hr.VUSC 0200/0310 02	hr.VUSC 0200/0310 02	58	468,0	12	2 418,0	62	663,0	17	3 586,0	92	2 847,0	73	12 246,0	314
17917	Strakonice	Blatná	Blatná	0,0	0,0	0,0	0,0	0,0	0,0	0,0	0,0	0,0	0,0	0,0	0,0	368,0	32
17917	Strakonice	Blatná	Blatná	880,0	32	0,0	0,0	0,0	0,0	0,0	0,0	0,0	0,0	0,0	0,0	880,0	32
17920	Blatná	Strakonice	Strakonice	577,5	21	1 155,0	42	1 925,5	43	330,0	12	1 760,0	64	1 375,0	50	6 572,5	239
17921	Strakonice	Strakonice	Strakonice	522,5	19	1 155,0	42	1 182,5	43	330,0	12	1 760,0	64	1 375,0	50	6 572,5	239
17922	Blatná	Strakonice	Strakonice	440,0	16	935,0	34	1 375,5	36	275,0	10	2 402,5	51	1 072,5	39	5 252,5	191
17924	Strakonice	Strakonice	Strakonice	880,0	32	1 935,0	58	3 300,0	12	1 705,0	62	4 675,0	17	2 530,0	92	2 007,5	73
17925	Strakonice	Blatná	Blatná	302,5	11	440,0	16	1 375,5	5	522,5	19	1 375,5	28	632,5	23	2 942,5	107
17927	Strakonice	Blatná	Blatná	577,5	21	1 155,0	42	1 925,5	43	330,0	12	1 760,0	64	1 375,0	50	6 572,5	239
17950	Břečnice	Strakonice	hr.VUSC 0200/0310 02	Blatná	15	379,5	33	46,0	4	391,0	34	103,5	9	199,5	17	1 715,5	149
17951	Blatná	Blatná	hr.VUSC 0200/0310 02	Blatná	32	667,0	42	80,5	7	494,5	43	736,0	64	575,0	50	2 746,5	239
17952	Břečnice	Blatná	hr.VUSC 0200/0310 02	Blatná	11	184,0	16	218,5	19	57,5	5	322,0	28	264,5	23	1 230,5	107
17954	Břečnice	Blatná	hr.VUSC 0200/0310 02	Blatná	5	92,0	2	92,0	8	34,5	3	149,5	13	115,0	10	563,5	49
18000	Blatná	Volary	Volary	1 173,9	21	2 347,8	42	391,3	7	2 403,7	43	670,8	12	3 577,6	64	2 795,0	50
18001	Volary	Volary	Volary	1 173,9	21	2 347,8	42	391,3	7	2 403,7	43	670,8	12	3 577,6	64	2 795,0	50
18002	Čičence	Nové Údolí	Čičence	2 227,2	32	4 036,8	58	835,2	12	4 315,2	62	1 183,2	17	6 403,2	92	5 080,8	73
18003	Volary	Čičence	Volary	1 788,8	32	3 242,2	58	670,8	12	3 465,8	62	950,3	17	5 142,8	92	4 080,7	73
18004	Čičence	Nové Údolí	Nové Údolí	287,7	21	575,4	42	95,9	7	794,6	58	232,9	17	0,0	0	794,6	58
18004	Čičence	Nové Údolí	Nové Údolí	1 788,8	32	3 242,2	58	670,8	12	3 465,8	62	950,3	17	0,0	0	794,6	58
18004	Čičence	Nové Údolí	Cerný Kříž													5 694,8	92
18005	Volary	Čičence	Nové Údolí	1 788,8	32	3 242,2	58	670,8	12	3 465,8	62	950,3	17	0,0	0	5 694,8	92
18006	Čičence	Nové Údolí	Čičence	1 980,8	32	3 590,2	58	742,8	12	3 837,8	62	1 052,3	17	5 694,8	92	4 080,7	73
18006	Čičence	Nové Údolí	Cerný Kříž	100,1	13	123,2	16	146,3	19	38,5	5	546,7	71	192,5	25	21 417,4	346
18007	Nové Údolí	Čičence	Nové Údolí	2 227,2	32	4 036,8	58	835,2	12	4 315,2	62	1 183,2	17	6 403,2	92	5 080,8	73
18008	Čičence	Nové Údolí	Čičence	2 227,2	32	4 036,8	58	835,2	12	4 315,2	62	1 183,2	17	6 403,2	92	5 080,8	73
18009	Nové Údolí	Čičence	Nové Údolí	2 227,2	32	4 036,8	58	835,2	12	4 315,2	62	1 183,2	17	6 403,2	92	5 080,8	73
18010	Nové Údolí	Čičence	Nové Údolí	2 227,2	32	4 036,8	58	835,2	12	4 315,2	62	1 183,2	17	6 403,2	92	5 080,8	73
18011	Nové Údolí	Čičence	Čičence													6 403,2	92
18011	Nové Údolí	Čičence	Nové Údolí	1 788,8	32	3 242,2	58	670,8	12	3 465,8	62	950,3	17	0,0	0	4 080,7	73
18011	Nové Údolí	Čičence	Nové Údolí	287,7	21	575,4	42	95,9	7	794,6	58	232,9	17	0,0	0	794,6	58
18013	Nové Údolí	Prachovice	Prachovice	147,0	21	294,0	42	49,0	7	301,0	43	84,0	12	448,0	64	350,0	50
18013	Nové Údolí	Prachovice	Prachovice	2 227,2	32	4 036,8	58	835,2	12	4 315,2	62	1 183,2	17	6 403,2	92	5 080,8	73
18014	Čičence	Volary	Volary	1 788,8	32	3 242,2	58	670,8	12	3 465,8	62	950,3	17	0,0	0	19 341,4	346
18017	Nové Údolí	Prachovice	Prachovice	1 788,8	32	3 242,2	58	670,8	12	3 465,8	62	950,3	17	0,0	0	0,0	0
18017	Nové Údolí	Prachovice	Nové Údolí	0,0	0	4 036,8	58	835,2	12	4 315,2	62	1 183,2	17	6 403,2	92	5 080,8	73
18017	Nové Údolí	Prachovice	Prachovice	438,4	32	0,0	0,0	0,0	0,0	0,0	0,0	0,0	0,0	0,0	0,0	438,4	32
18018	Čičence	Volary	Prachovice	1 788,8	32	3 242,2	58	670,8	12	3 465,8	62	950,3	17	0,0	0	0,0	0
18020	Čičence	Prachovice	Prachovice	579,6	21	1 159,2	42	193,2	7	1 186,8	43	331,2	12	1 766,4	64	1 380,0	50
18021	Prachovice	Prachovice	Prachovice	579,6	21	1 159,2	42	193,2	7	1 186,8	43	331,2	12	1 766,4	64	1 380,0	50
18022	Prachovice	Prachovice	Prachovice	524,4	19	1 159,2	42	138,0	5	1 186,8	43	331,2	12	1 766,4	64	1 380,0	50
18023	Prachovice	Prachovice	Prachovice	717,6	26	1 380,0	50	248,4	9	1 435,2	52	386,4	14	2 125,2	77	1 738,8	63
18024	Čičence	Prachovice	Prachovice	524,4	19	1 159,2	42	138,0	5	1 186,8	43	331,2	12	1 766,4	64	1 380,0	50
18025	Prachovice	Prachovice	Prachovice	524,4	19	1 159,2	42	138,0	5	1 186,8	43	331,2	12	1 766,4	64	1 380,0	50
18026	Čičence	Prachovice	Prachovice	524,4	19	1 159,2	42	138,0	5	1 186,8	43	331,2	12	1 766,4	64	1 380,0	50
18027	Prachovice	Prachovice	Prachovice	524,4	19	1 159,2	42	138,0	5	1 186,8	43	331,2	12	1 766,4	64	1 380,0	50
18029	Prachovice	Prachovice	Prachovice	524,4	19	1 159,2	42	138,0	5	1 186,8	43	331,2	12	1 766,4	64	1 380,0	50
18032	Prachovice	Prachovice	Prachovice	524,4	19	1 159,2	42	138,0	5	1 186,8	43	331,2	12	1 766,4	64	1 380,0	50
18060	Čičence	Volary	Volary	81,7	19	180,6	42	21,5	5	184,9	43	51,6	12	90,3	21	206,4	48
18061	Volary	Volary	Volary	81,7	19	180,6	42	21,5	5	184,9	43	51,6	12	90,3	21	206,4	48
18062	Čičence	Volary	Volary	81,7	19	180,6	42	21,5	5	184,9	43	51,6	12	90,3	21	206,4	48
18063	Volary	Volary	Volary	81,7	19	180,6	42	21,5	5	184,9	43	51,6	12	90,3	21	206,4	48
18064	Čičence	Volary	Volary	81,7	19	180,6	42	21,5	5	184,9	43	51,6	12	90,3	21	206,4	48
18065	Volary	Volary	Volary	81,7	19	180,6	42	21,5	5	184,9	43	51,6	12	90,3	21	206,4	48
18066	Čičence	Volary	Volary	81,7	19	180,6	42	21,5	5	184,9	43	51,6	12	90,3	21	206,4	48
18069	Volary	Prachovice	Prachovice	305,1	27	215,0	50	38,7	9	319,3	51	64,5	15	331,1	77	266,6	62
18070	Volary	Volary	Volary	205,8	21	411,6	42	68,6	7	421,4	43	117,6	12	627,2	64	490,0	50
18071	Stožec	Volary	Stožec	205,8	21	411,6	42	68,6	7	421,4	43	117,6	12	627,2	64	490,0	50
18072	Cerný Kříž	Stožec	Stožec	72,2	19	159,6	42	19,0	5	163,4	43	45,6	12	79,8	21	182,4	48
18073	Stožec	Volary	Volary	186,2	19	411,6	42	49,0	5	421,4	43	117,6	12	205,8	21	470,4	48
18076	Volary	Nové Údolí	Nové Údolí	150,7	11	219,2	16	68,5	5	657,6	48	232,9	17	1 230,0	90	2 877,0	210
18077	Cerný Kříž	Volary	Volary	114,9	19	252,0	42	30,0	5	258,0	43	72,9	12	126,0	21	288,0	48
18078	Volary	Nové Údolí	Nové Údolí	260,3	19	575,4	42	68,5	5	589,1	43	164,4	12	287,7	21	657,6	48
18079	Nové Údolí	Volary	Volary	0,0	0	0,0	0	0,0	0	602,8	44	232,9	17	1 233,0	90	2 178,3	159

18860	Rybník	Lipno nad Vltavou	Rybník	Lipno nad Vltavou	Rybník	707,2	32	1 281,8	58	265,2	12	1 370,2	62	375,7	17	2 033,2	92	1 613,3	73	7 646,6	346
18861	Lipno nad Vltavou	Rybník	Lipno nad Vltavou	Rybník	Lipno nad Vltavou	707,2	32	1 281,8	58	265,2	12	1 370,2	62	375,7	17	2 033,2	92	1 613,3	73	7 646,6	346
18862	Rybník	Lipno nad Vltavou	Rybník	Lipno nad Vltavou	Rybník	707,2	32	1 281,8	58	265,2	12	1 370,2	62	375,7	17	2 033,2	92	1 613,3	73	7 646,6	346
18863	Lipno nad Vltavou	Rybník	Lipno nad Vltavou	Rybník	Lipno nad Vltavou	707,2	32	1 281,8	58	265,2	12	1 370,2	62	375,7	17	2 033,2	92	1 613,3	73	7 646,6	346
18864	Rybník	Lipno nad Vltavou	Rybník	Lipno nad Vltavou	Rybník	707,2	32	1 281,8	58	265,2	12	1 370,2	62	375,7	17	2 033,2	92	1 613,3	73	7 646,6	346
18865	Lipno nad Vltavou	Horní Dvoriště	Lipno nad Vltavou	Horní Dvoriště	Lipno nad Vltavou	707,2	32	1 281,8	58	265,2	12	1 370,2	62	375,7	17	2 033,2	92	1 613,3	73	7 646,6	346
18866	Rybník	Lipno nad Vltavou	Rybník	Lipno nad Vltavou	Horní Dvoriště	380,8	32	690,2	58	142,8	12	737,8	62	202,3	17	1 071,0	90	350,4	48	305,0	50
18867	Vyšší Brod klášter	Vyšší Brod klášter	Vyšší Brod klášter	Vyšší Brod klášter	Vyšší Brod klášter	249,9	21	499,8	42	83,3	7	511,7	43	142,8	12	761,6	64	595,0	50	2 844,1	239
27900	Kasejovice	Lipno nad Vltavou	hr.VUSC 0310/0320 01	Blatná	Blatná	186,9	21	373,8	42	62,3	7	382,7	43	106,8	12	569,6	64	445,0	50	2 127,1	239
27903	Blatná	Lipno nad Vltavou	hr.VUSC 0310/0320 01	Blatná	Blatná	186,9	21	373,8	42	62,3	7	382,7	43	106,8	12	569,6	64	445,0	50	2 127,1	239
27904	Nepomuk	Lipno nad Vltavou	hr.VUSC 0310/0320 01	Blatná	Blatná	186,9	21	373,8	42	62,3	7	382,7	43	106,8	12	569,6	64	445,0	50	2 127,1	239
27905	Blatná	Nepomuk	Blatná	Blatná	Blatná	186,9	21	373,8	42	62,3	7	382,7	43	106,8	12	569,6	64	445,0	50	2 127,1	239
27906	Nepomuk	Blatná	Blatná	Blatná	Blatná	275,9	31	516,2	58	106,8	12	551,8	62	151,3	17	818,8	92	649,7	73	3 070,5	345
27907	Blatná	Nepomuk	Blatná	Blatná	Blatná	275,9	31	516,2	58	106,8	12	551,8	62	151,3	17	818,8	92	649,7	73	3 070,5	345
27908	Nepomuk	Blatná	Blatná	Blatná	Blatná	284,8	32	516,2	58	106,8	12	551,8	62	151,3	17	818,8	92	649,7	73	3 070,5	345
27909	Blatná	Nepomuk	Blatná	Blatná	Blatná	97,9	11	192,4	16	44,5	5	199,1	19	44,5	5	249,2	28	204,7	23	952,3	107
27910	Nepomuk	Blatná	Blatná	Blatná	Blatná	35,6	4	71,2	8	26,7	2	80,1	9	17,8	2	115,7	13	97,9	11	436,1	49
27911	Blatná	Nepomuk	Blatná	Blatná	Blatná	186,9	21	373,8	42	62,3	7	382,7	43	106,8	12	569,6	64	445,0	50	2 127,1	239
27912	Nepomuk	Blatná	Blatná	Blatná	Blatná	284,8	32	516,2	58	106,8	12	551,8	62	151,3	17	818,8	92	649,7	73	3 070,5	345
27913	Blatná	Nepomuk	Blatná	Blatná	Blatná	35,6	4	71,2	8	26,7	2	80,1	9	17,8	2	115,7	13	97,9	11	436,1	49
27914	Nepomuk	Blatná	Blatná	Blatná	Blatná	186,9	21	373,8	42	62,3	7	382,7	43	106,8	12	569,6	64	445,0	50	2 127,1	239
27915	Blatná	Nepomuk	Blatná	Blatná	Blatná	284,8	32	516,2	58	106,8	12	551,8	62	151,3	17	818,8	92	649,7	73	3 070,5	345
27916	Nepomuk	Blatná	Blatná	Blatná	Blatná	44,5	5	71,2	8	26,7	2	97,9	11	17,8	2	133,5	15	97,9	11	489,5	55
27917	Blatná	Nepomuk	Blatná	Blatná	Blatná	240,3	27	435,9	50	62,3	7	382,7	43	106,8	12	569,6	64	445,0	50	2 127,1	239
27918	Nepomuk	Blatná	Blatná	Blatná	Blatná	284,8	32	516,2	58	106,8	12	551,8	62	151,3	17	818,8	92	649,7	73	3 070,5	345
27919	Blatná	Nepomuk	Blatná	Blatná	Blatná	186,9	21	373,8	42	62,3	7	382,7	43	106,8	12	569,6	64	445,0	50	2 127,1	239
27920	Kasejovice	Blatná	Blatná	Blatná	Blatná	506,1	21	1 012,2	42	168,7	7	1 036,3	43	289,2	12	1 542,4	64	1 205,0	50	5 759,9	239
28400	Tábor	Bechyně	Tábor	Bechyně	Tábor	506,1	21	1 012,2	42	168,7	7	1 036,3	43	289,2	12	1 542,4	64	1 205,0	50	5 759,9	239
28401	Bechyně	Tábor	Bechyně	Tábor	Bechyně	747,1	31	1 397,8	58	289,2	12	1 494,2	62	409,7	17	2 217,2	92	1 759,3	73	8 314,5	345
28402	Tábor	Bechyně	Tábor	Bechyně	Tábor	506,1	21	1 012,2	42	168,7	7	1 036,3	43	289,2	12	1 542,4	64	1 205,0	50	5 759,9	239
28403	Bechyně	Tábor	Bechyně	Tábor	Bechyně	506,1	21	1 012,2	42	168,7	7	1 036,3	43	289,2	12	1 542,4	64	1 205,0	50	5 759,9	239
28404	Tábor	Bechyně	Tábor	Bechyně	Tábor	506,1	21	1 012,2	42	168,7	7	1 036,3	43	289,2	12	1 542,4	64	1 205,0	50	5 759,9	239
28405	Bechyně	Tábor	Bechyně	Tábor	Bechyně	506,1	21	1 012,2	42	168,7	7	1 036,3	43	289,2	12	1 542,4	64	1 205,0	50	5 759,9	239
28406	Tábor	Bechyně	Tábor	Bechyně	Tábor	265,1	11	385,6	16	120,5	5	457,9	19	120,5	5	674,8	28	554,3	23	2 578,7	107
28407	Bechyně	Tábor	Bechyně	Tábor	Bechyně	506,1	21	1 012,2	42	168,7	7	1 036,3	43	289,2	12	1 542,4	64	1 205,0	50	5 759,9	239
28408	Tábor	Bechyně	Tábor	Bechyně	Tábor	771,2	32	1 397,8	58	289,2	12	1 494,2	62	409,7	17	2 217,2	92	1 759,3	73	8 338,6	346
28409	Bechyně	Tábor	Bechyně	Tábor	Bechyně	265,1	11	385,6	16	120,5	5	457,9	19	120,5	5	674,8	28	554,3	23	2 578,7	107
28410	Tábor	Bechyně	Tábor	Bechyně	Tábor	626,6	26	1 205,0	50	216,9	9	1 253,2	52	337,4	14	1 855,7	77	1 470,1	61	6 964,9	289
28411	Bechyně	Tábor	Bechyně	Tábor	Bechyně	771,2	32	1 397,8	58	289,2	12	1 494,2	62	409,7	17	2 217,2	92	1 759,3	73	8 338,6	346
28412	Tábor	Bechyně	Tábor	Bechyně	Tábor	650,7	27	1 205,0	50	241,0	10	1 277,3	53	361,5	15	1 903,9	79	1 494,2	62	7 133,6	296
28413	Bechyně	Tábor	Bechyně	Tábor	Bechyně	626,6	26	1 205,0	50	216,9	9	1 253,2	52	337,4	14	1 855,7	77	1 470,1	61	6 964,9	289
28414	Tábor	Bechyně	Tábor	Bechyně	Tábor	771,2	32	1 397,8	58	289,2	12	1 494,2	62	409,7	17	2 217,2	92	1 759,3	73	8 338,6	346
28415	Bechyně	Tábor	Bechyně	Tábor	Bechyně	650,7	27	1 205,0	50	241,0	10	1 277,3	53	361,5	15	1 903,9	79	1 494,2	62	7 133,6	296
28416	Tábor	Bechyně	Tábor	Bechyně	Tábor	771,2	32	1 397,8	58	289,2	12	1 494,2	62	409,7	17	2 217,2	92	1 759,3	73	8 338,6	346
28417	Bechyně	Tábor	Bechyně	Tábor	Bechyně	771,2	32	1 397,8	58	289,2	12	1 494,2	62	409,7	17	2 217,2	92	1 759,3	73	8 338,6	346
28418	Tábor	Bechyně	Tábor	Bechyně	Tábor	506,1	21	1 012,2	42	168,7	7	1 036,3	43	289,2	12	1 542,4	64	1 205,0	50	5 759,9	239
28419	Bechyně	Tábor	Bechyně	Tábor	Bechyně	771,2	32	1 397,8	58	289,2	12	1 494,2	62	409,7	17	2 217,2	92	1 759,3	73	8 338,6	346
28420	Tábor	Bechyně	Tábor	Bechyně	Tábor	265,1	11	385,6	16	120,5	5	457,9	19	120,5	5	674,8	28	554,3	23	2 578,7	107

Součet včetně výhledu ke všem 438 352,1 818 406,4 158 947,1 876 902,5 243 427,5 1 016 532,4 4 829 239,9

Linka 5 Veselí nad Lužnicí - České Velenice	
5	226 Veselí n. L. - České Velenice
	814+914
	814+914 + 814+914
Linka 6 České Budějovice - Čermý Kříž - Nové Údolí (-Volary)	
6	194, 197 České Budějovice - Čermý Kříž - Nové Údolí (-Volary)
	842
	842 + 057
	842 + 057 + 057 + 842
	814+914
	810, 810 + 012 (015), 842
	vozy klasické stavby s odpovídající kapacitou s ohledem na zveřejněné služby (BDs, B, Bdt, Bmto)
Linka 7 Číčenice - Volary - Nové Údolí	
7	197 Číčenice - Volary - Nové Údolí
	814+914
	814+914 + 814+914
	810
Linka 8 Strakonice - Volary	
8	198 Strakonice - Volary
	810
	810 + 012 (015)
	814+914
	810, 810 + 012 (015)
	810 + 015 + 810 (814+914)
Linka 9 (Březnice - hranice kraje - Blatná - Strakonice)	
9	203 hranice kraje - Blatná - Strakonice
	810
	810 + 012
	814+914
10	191 (Nepomuk-) hranice kraje - Blatná
	810
Linka 11 (Beroun - Březnice) - hranice kraje - Písek - Protivín	
11	200 (Beroun - Březnice) - hranice kraje - Písek - Protivín
	814+914
	3B
Linka 12 Veselí nad Lužnicí - Popelň - hranice kraje - (Počátky - Žirovnice)	
12	225 Veselí n. L. - hranice kraje - (Počátky - Žirovnice)
	650 + 651
	814 + 914
Linka 13 Ražice - Písek - Tábor	
13	201 Ražice - Tábor
	814 + 914
	810
	810 + 012
Linka 14 Tábor - hranice kraje - Nová Cerekev - (Horní Cerekev)	
14	224 Tábor - hranice kraje - Nová Cerekev - (- Horní Cerekev)
	814 + 914
	810
	810 + 012 (015)
Linka 15 Tábor - Bechyně	
15	202 Tábor - Bechyně
	814+914
	113 + 2 x Bx
Linka 16 (Kostelec u Jihlavy - hranice kraje - Velký Pěčín - Slavonice)	
16	227 (Kostelec u Jihlavy - hranice kraje - Velký Pěčín - Slavonice)
	841
	v objednávce kraje Vysočina

Přehled systémových linek dopravy ČD, a.s. v Jihočeském kraji a návazání vozidel

Nasazená vozidla pro JR 2014/15

alternativně nasazená vozidla

Číslo linky	Trat' číslo	Linka z- do	pravidelně nasazená vozidla	alternativně nasazená vozidla
1a	220	České Budějovice - Tábor	Linka 1 České Budějovice - Tábor - Sudoměřice u. Tábora - hranice kraje (-Benešov u. Prahy)	
			vozy klasické stavby s odpovídající kapacitou s ohledem na zveřejněné služby (B, Bdt, Bdmteeo, Bmto)	
			vozy klasické stavby s odpovídající kapacitou s ohledem na zveřejněné služby (B, Bdt, Bdmteeo, Bmto)	
			810 + 012 (015)	
1b	220	Tábor - Sudoměřice u Tábora - hranice kraje (-Benešov u Prahy)	A + Bbdgmee + 3B	vozy klasické stavby s odpovídající kapacitou s ohledem na zveřejněné služby (B, Bdt, Bdmteeo, Bmto), 814+914, 650+651
			BDs + 2Bdt	vozy klasické stavby s odpovídající kapacitou s ohledem na zveřejněné služby (B, Bdt, Bdmteeo, Bmto)
			BDs + Bdt	vozy klasické stavby s odpovídající kapacitou s ohledem na zveřejněné služby (B, Bdt, Bdmteeo, Bmto)
			BDs + 4Bdt	vozy klasické stavby s odpovídající kapacitou s ohledem na zveřejněné služby (B, Bdt, Bdmteeo, Bmto)
2a	190	České Budějovice - Strakonice	Linka 2 České Budějovice - Strakonice - Sřetelské Hoštice - hranice kraje (-Horažďovice př.)	
			650 + 651	vozy klasické stavby s odpovídající kapacitou s ohledem na zveřejněné služby (B, Bdt, Bdmteeo, Bmto)
			BDs + 3Bdt	vozy klasické stavby s odpovídající kapacitou s ohledem na zveřejněné služby (B, Bdt, Bdmteeo, Bmto)
			BDs + Bdt + Bdmteeo	vozy klasické stavby s odpovídající kapacitou s ohledem na zveřejněné služby (B, Bdt, Bdmteeo, Bmto)
2b	190	Strakonice - Sřetelské Hoštice - hranice kraje (-Horažďovice př.)	2Bdt	vozy klasické stavby s odpovídající kapacitou s ohledem na zveřejněné služby (B, Bdt, Bdmteeo, Bmto)
			2Bdmteeo	vozy klasické stavby s odpovídající kapacitou s ohledem na zveřejněné služby (B, Bdt, Bdmteeo, Bmto)
			814+914	vozy klasické stavby s odpovídající kapacitou s ohledem na zveřejněné služby (B, Bdt, Bdmteeo, Bmto)
			810 + 012	vozy klasické stavby s odpovídající kapacitou s ohledem na zveřejněné služby (B, Bdt, Bdmteeo, Bmto)
3a	196	České Budějovice - Horní Dvořiště st. hr.	AB + Bbdgmee + BDs(29.V-11.X) + 2Bd	vozy klasické stavby s odpovídající kapacitou s ohledem na zveřejněné služby (B, BDs, Bdt, Bdmteeo, Bmto)
			814+914	vozy klasické stavby s odpovídající kapacitou s ohledem na zveřejněné služby (B, BDs, Bdt, Bdmteeo, Bmto)
			B + 4Bdt	vozy klasické stavby s odpovídající kapacitou s ohledem na zveřejněné služby (B, Bdt, Bdmteeo, Bmto)
			Linka 3 České Budějovice - Rybník (Lipno nad Vltavou) - Horní Dvořiště st. hr.	
3b	195	Rybník - Lipno nad Vltavou	Aee + Bbdgmee + 2Bee	vozy klasické stavby s odpovídající kapacitou s ohledem na zveřejněné služby (A, AB, B, BDs)
			ÖBB - Bmpz-s + 3Bmpz-l	vozy klasické stavby s odpovídající kapacitou s ohledem na zveřejněné služby (BDs, B, popř. 650+651, Bdt, Bdmteeo ve vnitro dopravě)
			814+914 s MOPAJ	vozy klasické stavby s odpovídající kapacitou s ohledem na zveřejněné služby (B, Bdt, Bdmteeo, Bmto)
			814+914	vozy klasické stavby s odpovídající kapacitou s ohledem na zveřejněné služby (B, Bdt, Bdmteeo, Bmto)
4	199	České Budějovice - České Velenice st. hr.	650 + 651	vozy klasické stavby s odpovídající kapacitou s ohledem na zveřejněné služby (B, Bdt, Bbdgmee, Bdmteeo, Bmto)
			814+914	vozy klasické stavby s odpovídající kapacitou s ohledem na zveřejněné služby (B, Bdt, Bbdgmee, Bdmteeo, Bmto)
			2B RIC	RIC vozy klasické stavby s odpovídající kapacitou s ohledem na zveřejněné služby (BDs, Bbdgmee, Bdmteeo, Bdt), 814+914
			ÖBB - Bmpz-s + 2Bmpz-l	814+914, 810, popř. nahrazuje ÖBB

Průkaz pro bezplatnou přepravu 

Název právnické (fyzické) osoby / IČ

JIKORD, s.r.o. / IČ: 281 170 18

Platí do

--	--	--

Razítko vydávajícího odboru GR

--

**Platí jako jízdenka v 1. a 2. vozové třídě
vlaků R, Sp a Os**

Pokyny pro držitele průkazu

**Tento průkaz opravňuje ke kontrolní činnosti
ve vlacích kategorie Sp a Os v objednávce
Jihočeského kraje.**

**Držitel průkazu prokáže při kontrole pověřenému
zaměstnanci ČD svou totožnost průkazem
zaměstnance JIKORD, s.r.o..**

**Průkaz opravňuje k přepravě ve vlacích, kde služby
poskytuje společnost JIKORD, s.r.o.**

**Zneužití průkazu je trestné. V případě nálezů vraťte průkaz
na adresu: České dráhy, a.s., Nábř. L.Svobody 12, 110 15 Praha 1**