

Číslo smlouvy 010/014/102/03/00

SS/0254/280/2014



KUJCP01AHZH

SMĚNNÁ SMLOUVA

kteřou uzavřeli podle § 2184 a násl. zákona č. 89/2012 Sb., občanský zákoník, níže uvedeného dne, měsíce a roku účastníci:

Jihočeský kraj

se sídlem v Českých Budějovicích, U Zimního stadionu 1952/2, PSČ 370 76

zastoupený Mgr. Bc. Antonínem Krákem, uvolněným členem Rady Jihočeského kraje na základě plné moci udělené dne 10. 12. 2012 Mgr. Jiřím Zimolou, hejtnanem Jihočeského kraje v souladu s ustanovením § 31 občanského zákoníku č. 40/1964 Sb., ve znění pozdějších předpisů

IČ 70890650

DIČ CZ 70890650, plátce DPH

a

Město Tábor

se sídlem v Táboře, Žižkovo nám. 2, PSČ 390 15

zastoupené starostou města Ing. Jiřím Fišerem

IČ 00253014

/dále jen smluvní strany/

I. PŘEDMĚT SMLOUVY

Jihočeský kraj je dle stavu zápisů v katastru nemovitostí výlučným vlastníkem pozemků evidovaných v katastru nemovitostí jako pozemková parcela katastru nemovitostí číslo 5752 o výměře 2412 m², ostatní plocha, silnice a pozemková parcela katastru nemovitostí číslo 5766/3 o výměře 4608 m², ostatní plocha, silnice, které jsou zapsány na Katastrálním úřadě pro Jihočeský kraj, Katastrální pracoviště Tábor na listu vlastnictví číslo 206 pro obec Tábor a k. ú. Tábor.

Geometrickým plánem číslo 5054 – 567/2013 ze dne 25. 10. 2013 byly odděleny z pozemkové parcely katastru nemovitostí číslo 5752, k. ú. Tábor pozemková parcela katastru nemovitostí číslo 5752/5 o výměře 26 m², ostatní plocha, ostatní komunikace, pozemková parcela katastru nemovitostí číslo 5752/6 o výměře 16 m², ostatní plocha, ostatní komunikace, pozemková parcela katastru nemovitostí číslo 5752/7 o výměře 2 m², ostatní plocha, ostatní komunikace, pozemková parcela katastru nemovitostí číslo 5752/8 o výměře 121 m², ostatní plocha, ostatní komunikace, pozemková parcela katastru nemovitostí číslo 5752/9 o výměře 139 m², ostatní plocha, ostatní komunikace, pozemková parcela katastru nemovitostí číslo 5752/10 o výměře 6 m², ostatní plocha, ostatní komunikace a pozemková parcela katastru nemovitostí číslo 5752/11 o výměře 20 m², ostatní plocha, ostatní komunikace, vše v k. ú. Tábor.

Geometrickým plánem číslo 5054 – 567/2013 ze dne 25. 10. 2013 byla dále oddělena z pozemkové parcely katastru nemovitostí číslo 5766, k. ú. Tábor pozemková parcela katastru nemovitostí číslo 5766/2 o výměře 2 m², ostatní plocha, silnice, k. ú. Tábor.

Správě a údržbě silnic Jihočeského kraje byly výše popsané nemovitosti předány k hospodaření jako svěřený majetek na základě zřizovací listiny v platném znění schválené usnesením Zastupitelstva Jihočeského kraje pod č. j. 183/2002/ZK.

Město Tábor je dle stavu zápisů v katastru nemovitostí výlučným vlastníkem pozemků evidovaných v katastru nemovitostí jako pozemková parcela katastru nemovitostí číslo 1890 o výměře 995 m², ostatní plocha, zeleň, pozemková parcela katastru nemovitostí číslo 1891 o výměře 435 m², ostatní plocha, zeleň, pozemková parcela katastru nemovitostí číslo 2516 o výměře 1521 m², ostatní plocha, ostatní komunikace, pozemková parcela katastru nemovitostí číslo 2521 o výměře 232 m², ostatní plocha, ostatní komunikace, pozemková parcela katastru nemovitostí číslo 5767 o výměře 841 m², ostatní plocha, silnice, pozemková parcela katastru nemovitostí číslo 5768 o výměře 1030 m², ostatní plocha, ostatní komunikace, pozemková parcela katastru nemovitostí číslo 5769/1 o výměře 1342 m², ostatní plocha, ostatní komunikace, pozemková parcela katastru nemovitostí číslo 5819 o výměře 823 m², ostatní plocha, ostatní komunikace, pozemková parcela katastru nemovitostí číslo 5820/3 o výměře 2268 m², ostatní plocha, ostatní komunikace, které jsou zapsány na Katastrálním úřadě pro Jihočeský kraj, Katastrální pracoviště Tábor na listu vlastnictví číslo 10001 pro obec Tábor a k. ú. Tábor.

Geometrickým plánem číslo 5054 – 567/2013 ze dne 25. 10. 2013 byla oddělena z pozemkové parcely katastru nemovitostí číslo 1890, k. ú. Tábor pozemková parcela katastru nemovitostí číslo 1890/3 o výměře 49 m², ostatní plocha, silnice, k. ú. Tábor.

Geometrickým plánem číslo 5054 – 567/2013 ze dne 25. 10. 2013 byla dále oddělena z pozemkové parcely katastru nemovitostí číslo 1891, k. ú. Tábor pozemková parcela katastru nemovitostí číslo 1891/3 o výměře 26 m², ostatní plocha, silnice, k. ú. Tábor.

Geometrickým plánem číslo 5054 – 567/2013 ze dne 25. 10. 2013 byla dále oddělena z pozemkové parcely katastru nemovitostí číslo 2516, k. ú. Tábor pozemková parcela katastru nemovitostí číslo 2516/2 o výměře 1 m², ostatní plocha, silnice, k. ú. Tábor.

Geometrickým plánem číslo 5054 – 567/2013 ze dne 25. 10. 2013 byla dále oddělena z pozemkové parcely katastru nemovitostí číslo 2521, k. ú. Tábor pozemková parcela katastru nemovitostí číslo 2521/2 o výměře 20 m², ostatní plocha, silnice, k. ú. Tábor.

Geometrickým plánem číslo 5054 – 567/2013 ze dne 25. 10. 2013 byly dále odděleny z pozemkové parcely katastru nemovitostí číslo 5767, k. ú. Tábor pozemková parcela katastru nemovitostí číslo 5767/1 o výměře 512 m², ostatní plocha, silnice a pozemková parcela katastru nemovitostí číslo 5767/2 o výměře 112 m², ostatní plocha, silnice, k. ú. Tábor.

Geometrickým plánem číslo 5054 – 567/2013 ze dne 25. 10. 2013 byla dále oddělena z pozemkové parcely katastru nemovitostí číslo 5768, k. ú. Tábor pozemková parcela katastru nemovitostí číslo 5768/2 o výměře 1 m², ostatní plocha, silnice, k. ú. Tábor.

Geometrickým plánem číslo 5054 – 567/2013 ze dne 25. 10. 2013 byla dále oddělena z pozemkové parcely katastru nemovitostí číslo 5769/1, k. ú. Tábor pozemková parcela katastru nemovitostí číslo 5769/3 o výměře 8 m², ostatní plocha, silnice, k. ú. Tábor.

Geometrickým plánem číslo 5054 – 567/2013 ze dne 25. 10. 2013 byly dále odděleny z pozemkové parcely katastru nemovitostí číslo 5819, k. ú. Tábor pozemková parcela katastru nemovitostí číslo 5819/2 o výměře 1 m², ostatní plocha, silnice, pozemková parcela katastru nemovitostí číslo 5819/3 o výměře 12 m², ostatní plocha, silnice a pozemková parcela katastru nemovitostí číslo 5819/5 o výměře 1 m², ostatní plocha, silnice, k. ú. Tábor.

Geometrickým plánem číslo 5054 – 567/2013 ze dne 25. 10. 2013 byla dále oddělena z pozemkové parcely katastru nemovitostí číslo 5820, k. ú. Tábor pozemková parcela katastru nemovitostí číslo 5820/2 o výměře 4 m², ostatní plocha, silnice, k. ú. Tábor.

Pozemky výše popsané jako pozemková parcela katastru nemovitostí číslo 5752/5 o výměře 26 m², ostatní plocha, ostatní komunikace, pozemková parcela katastru nemovitostí číslo 5752/6 o výměře 16 m², ostatní plocha, ostatní komunikace, pozemková parcela katastru nemovitostí číslo 5752/7 o výměře 2 m², ostatní plocha, ostatní komunikace, pozemková parcela katastru nemovitostí číslo 5752/8 o výměře 121 m², ostatní plocha, ostatní komunikace, pozemková parcela katastru nemovitostí číslo 5752/9 o výměře 139 m², ostatní plocha, ostatní komunikace, pozemková parcela katastru nemovitostí číslo 5752/10 o výměře 6 m², ostatní plocha, ostatní komunikace, pozemková parcela katastru nemovitostí číslo 5752/11 o výměře 20 m², ostatní plocha, ostatní komunikace a pozemková parcela katastru nemovitostí číslo 5766/2 o výměře 2 m², ostatní plocha, silnice, všechny v k. ú. Tábor v dosavadním vlastnictví Jihočeského kraje jsou touto smlouvou směřovány za pozemky výše popsané jako pozemková parcela katastru nemovitostí číslo 1890/3 o výměře 49 m², ostatní plocha, silnice, pozemková parcela katastru nemovitostí číslo 1891/3 o výměře 26 m², ostatní plocha, silnice, pozemková parcela katastru nemovitostí číslo 2516/2 o výměře 1 m², ostatní plocha, silnice, pozemková parcela katastru nemovitostí číslo 2521/2 o výměře 20 m², ostatní plocha, silnice, pozemková parcela katastru nemovitostí číslo 5767/1 o výměře 512 m², ostatní plocha, silnice, pozemková parcela katastru nemovitostí číslo 5767/2 o výměře 112 m², ostatní plocha, silnice, pozemková parcela katastru nemovitostí číslo 5768/2 o výměře 1 m², ostatní plocha, silnice, pozemková parcela katastru nemovitostí číslo 5769/3 o výměře 8 m², ostatní plocha, silnice, pozemková parcela katastru nemovitostí číslo 5819/2 o výměře 1 m², ostatní plocha, silnice, pozemková parcela katastru nemovitostí číslo 5819/3 o výměře 12 m², ostatní plocha, silnice, pozemková parcela katastru nemovitostí číslo 5819/5 o výměře 1 m², ostatní plocha, silnice a pozemková parcela katastru nemovitostí číslo 5820/2 o výměře 4 m², ostatní plocha, silnice, všechny v k. ú. Tábor v dosavadním vlastnictví města Tábor.

Správě a údržbě silnic Jihočeského kraje, se sídlem České Budějovice, Nemanická 2133/10, IČ 70971641 je majetek, který je předmětem směny jako pozemky v dosavadním vlastnictví Města Tábor předáván k hospodaření jako svěřený majetek dle ustanovení čl. VI. odst. 1 zřizovací listiny.

II. SMĚNA NEMOVITOSTÍ

Smluvní strany navzájem směňují, předávají a přejímají předmět směny popsaný v odstavci I. této smlouvy se všemi právy a požitky, s nimiž tyto nemovitosti držely a užívaly nebo byly oprávněny držet a užívat.

III. CENA SMĚŇOVANÝCH NEMOVITOSTÍ

Účetní hodnota pozemků nabývaných touto smlouvou Jihočeským krajem je 171. 056, 08 Kč.

Účetní hodnota pozemků nabývaných touto smlouvou Městem Tábor je 49. 457, 65 Kč.

Smluvní strany se po vzájemné úmluvě dohodly, že směna se uskuteční bez doplatku ceny. Dodání pozemku je osvobozeno od daně z přidané hodnoty ve smyslu ust. § 56 zákona č. 235/2004 Sb., o dani z přidané hodnoty ve znění pozdějších předpisů.

IV. ZÁRUKA

Smluvní strany navzájem prohlašují, že předmět směny, který touto smlouvou přejímají do svého vlastnictví, znají a byly seznámeny druhou stranou s jeho stavem.

Číslo smlouvy 010/014/102/03/00

Město Tábor prohlašuje, že jim převáděné pozemky jsou zatíženy právy třetích osob dle dále uvedených smluv:
Smlouva o zřízení stavby č. SMM 17/2011 ZS uzavřená dne 7.11.2011 mezi Městem Tábor a Vodárenskou společností Tábořsko s.r.o., IČ: 26069539 za účelem výstavby a provozování kanalizace a vodovodu mimo jiné v pozemku parc.č. 2516/2, 2521/2, 5767/1, 5767/2, 5768/2, 5819/3 k.ú. Tábor

Smlouva o zřízení stavby č. SMM 06/2011 ZS uzavřená dne 23.6.2011 mezi Městem Tábor a Technickými službami Tábor s.r.o., IČ: 62502565 za účelem výstavby a provozování světelného signalizačního zařízení jiné v pozemku parc.č. 5767/1, 5767/2 k.ú. Tábor

Smlouva o zřízení stavby č. SMM 21/2011 ZS uzavřená dne 5.12.2011 mezi Městem Tábor a Technickými službami Tábor s.r.o., IČ: 62502565 za účelem výstavby a provozování veřejného osvětlení jiné v pozemku parc.č. 1890/3, 5767/1, 5767/2, 5768/2, 5819/5, k.ú. Tábor

Jihočeský kraj prohlašuje, že ke dni podpisu této smlouvy obdržel ověřené kopie výše uvedených smluv.

Obě strany prohlašují, že datem převodu vlastnictví nemovitostí přecházejí práva a závazky z těchto smluv na nabyvatele, který tímto práva a závazky přijímá.

Smluvní strany navzájem ručí za to, že směřované nemovitosti přejdou do vlastnictví druhé strany smlouvy prosty jakýchkoliv dalších práv třetích osob a jakýchkoliv dalších zatížení, kromě práv ke dni přechodu vlastnictví evidovaných v katastru nemovitostí.

Pro případ, že by se nějaké další dluhy či závazky vyskytly, se předávající strana vždy zavazuje, že je sama uspokojí.

V. PŘEVZETÍ

Strany si odevzdají věci v tom stavu, v jakém byly v okamžiku uzavření smlouvy.

Smluvní strany nastupují tímto dnem do skutečného držení předmětu směny a přechází na ně nebezpečí škod, nahodilě zkázy a nahodilého zhoršení předmětu směny.

VI. NABYTÍ VLASTNICKÉHO PRÁVA

Vlastnické právo k převáděným nemovitostem podle této smlouvy přejde na účastníky smlouvy zápisem vkladu vlastnictví do katastru nemovitostí u Katastrálního úřadu pro Jihočeský kraj a příslušného katastrálního pracoviště.

Právní účinky vkladu vznikají na základě pravomocného rozhodnutí o jeho povolení ke dni doručení návrhu na vklad práv z této smlouvy katastrálnímu úřadu.

Účastníci této smlouvy se zavazují učinit nebo podat všechny potřebné a účelné úkony nebo prohlášení tak, aby vklad mohl být neprodleně proveden.

VII. NÁKLADY A POPLATKY

Náklady spojené s vyhotovením geometrického plánu jako podkladu této smlouvy zaplatilo město Tábor v rámci své investiční akce. Poplatníkem daně z nabytí nemovitých věcí budou účastníci smlouvy vždy ohledně majetku, který touto smlouvou nabývají do svého vlastnictví. Poplatky spojené s vkladem vlastnického práva do katastru nemovitostí zaplatí účastníci smlouvy solidárně, tak, že každá ze stran vylepí na návrh na vklad vlastnického práva do katastru nemovitostí kolek o nominální hodnotě 500, –Kč.

VIII. ZÁPIS NA KATASTRÁLNÍM ÚŘADĚ

Smluvní strany žádají, aby na základě této smlouvy směnné byl na Katastrálním úřadě pro Jihočeský kraj a příslušném katastrálním pracovišti proveden na příslušném listu vlastnictví v katastru nemovitostí zápis o změně vlastníka:

LV oddíl A: vlastnictví

Jihočeský kraj, IČ 70890650, U Zimního stadionu 1952/2,
České Budějovice, PSČ 370 76
hospodaření se svěřeným majetkem kraje
Správa a údržba silnic Jihočeského kraje, IČ 709 71 641,
Nemanická 2133/10, České Budějovice, PSČ 370 01

B: k. ú. Tábor

p. p. KN č. 1890/3 o výměře 49 m², ostatní plocha, silnice
p. p. KN č. 1891/3 o výměře 26 m², ostatní plocha, silnice
p. p. KN č. 2516/2 o výměře 1 m², ostatní plocha, silnice
p. p. KN č. 2521/2 o výměře 20 m², ostatní plocha, silnice
p. p. KN č. 5767/1 o výměře 512 m², ostatní plocha, silnice
p. p. KN č. 5767/2 o výměře 112 m², ostatní plocha, silnice
p. p. KN č. 5768/2 o výměře 1 m², ostatní plocha, silnice
p. p. KN č. 5769/3 o výměře 8 m², ostatní plocha, silnice
p. p. KN č. 5819/2 o výměře 1 m², ostatní plocha, silnice
p. p. KN č. 5819/3 o výměře 12 m², ostatní plocha, silnice
p. p. KN č. 5819/5 o výměře 1 m², ostatní plocha, silnice
p. p. KN č. 5820/2 o výměře 4 m², ostatní plocha, silnice

C: dosavadní

D: /

E: tato smlouva

LV oddíl A: vlastnictví

Město Tábor, Tábor, Žižkovo nám. 2, PSČ 390 15, IČ 00253014

B: k. ú. Tábor

p. p. KN č. 5752/5 o výměře 26 m², ostatní plocha, ostatní komunikace
p. p. KN č. 5752/6 o výměře 16 m², ostatní plocha, ostatní komunikace
p. p. KN č. 5752/7 o výměře 2 m², ostatní plocha, ostatní komunikace
p. p. KN č. 5752/8 o výměře 121 m², ostatní plocha, ostatní komunikace
p. p. KN č. 5752/9 o výměře 139 m², ostatní plocha, ostatní komunikace
p. p. KN č. 5752/10 o výměře 6 m², ostatní plocha, ostatní komunikace
p. p. KN č. 5752/11 o výměře 20 m², ostatní plocha, ostatní komunikace
p. p. KN č. 5766/2 o výměře 2 m², ostatní plocha, ostatní komunikace

C: dosavadní

D: /

E: tato smlouva

IX.

Platnost této smlouvy je podmíněna připojením doložky potvrzující splnění podmínek uložených ustanovením § 23 zákona č. 129/2000 Sb., o krajích v platném znění.

Město Tábor prohlašuje, že v souladu s § 39 odst. 1 zákona č. 128/2000 Sb. byl záměr darování nemovitostí uvedených v čl. I. této smlouvy tj. pozemků parc.č. 1890/3, 1891/3, 2516/2, 2521/2, 5767/1, 5767/2, 5768/2,

Číslo smlouvy 010/014/102/03/00

5

5769/3, 5819/2, 5819/3, 5819/5, 5820/2, vše k.ú. Tábor v době od 25.11.2013 do 16.12.2013 zveřejněn na úřední desce Města Tábor a že darování pozemků parc.č. 1890/3, 1891/3, 2516/2, 2521/2, 5767/1, 5767/2, 5768/2, 5769/3, 5819/2, 5819/3, 5819/5, 5820/2, vše k.ú. Tábor a současně bezúplatně nabytí pozemků parc.č. 5752/5, 5752/6, 5752/7, 5752/8, 5752/9, 5752/10, 5752/11, 5766/2, vše k.ú. Tábor schválilo v souladu s § 85a zákona č. 128/2000 Sb. zastupitelstvo města usnesením č. 1212/26/13 ze dne 16.12.2013.

Toto prohlášení se činí podle § 41 zákona č. 128/2000 Sb. a považuje se za doložku potvrzující splnění podmínek zákona.

X.

V neupravených částech se tato směnná smlouva řídí § 2184 a násl. zákona č. 89/2012 Sb., občanský zákoník a obchodní zvyklostí nemají přednost před ustanoveními občanského zákoníku.


Účastníci smlouvy prohlašují, že tato smlouva neobsahuje údaje, které tvoří předmět obchodního tajemství podle § 504 zákona č. 89/2012 Sb., občanský zákoník a souhlasí se zveřejněním smlouvy.

Účastníci smlouvy po jejím přečtení výslovně prohlásili, že tato smlouva byla sepsána podle jejich pravé a svobodné vůle, nikoliv tísní a za nápadně nevýhodných podmínek a že je prostá omylu. Na důkaz toho připojují své podpisy. Tato smlouva směnná nabývá platnosti dnem podpisu této smlouvy oběma jejími účastníky. Účastníci smlouvy dále prohlašují, že změny a doplňky této smlouvy lze činit pouze písemně, číslovanými dodatky, podepsanými oběma stranami.

Tato směnná smlouva byla sepsána v pěti stejnopisech s platností originálu, z nichž každá ze zúčastněných stran obdrží po dvou vyhotoveních a jedno vyhotovení bude podáno s návrhem na vklad do katastru nemovitostí.

V Českých Budějovicích, dne - 1 12. 2014

V Táboře, dne 03 -11- 2014



Mgr. Bc. Antonín Krák
uvolněný člen Rady Jihočeského kraje


Ing. Jiří Fišer
starosta města Tábor

Číslo smlouvy 010/014/102/03/00



JIHOČESKÝ KRAJ

DOLOŽKA

osvědčující platnost právního úkonu

podle ustanovení § 23 z. č. 129/2000 Sb., o krajích v platném znění

Směnná smlouva uzavřená mezi

Jihočeským krajem

jehož orgány sídlí v Českých Budějovicích, U Zimního stadionu 1952/2

zastoupený Mgr. Bc. Antonínem Krákem, uvolněným členem Rady Jihočeského kraje na základě plné moci udělené dne 10. 12. 2012 Mgr. Jiřím Zimolou, hejtmánem Jihočeského kraje v souladu s ustanovením § 31 občanského zákoníku č. 40/1964 Sb., ve znění pozdějších předpisů

IČ: 70890650

DIČ CZ 70890650, plátce DPH

a

Město Tábor

se sídlem v Táboře, Žižkovo náměstí č.p. 2, PSČ 390 15

zastoupené starostou města Ing. Jiřím Fišerem

IČ 00253014

(dále jen strany smlouvy)

jejímž předmětem je směna pozemkových parcel KN č. 5752/5 o výměře 26 m², ostatní plocha, ostatní komunikace, KN č. 5752/6 o výměře 16 m², ostatní plocha, ostatní komunikace, KN č. 5752/7 o výměře 2 m², ostatní plocha, ostatní komunikace, KN č. 5752/8 o výměře 121 m², ostatní plocha, ostatní komunikace, KN č. 5752/9 o výměře 139 m², ostatní plocha, ostatní komunikace, KN č. 5752/10 o výměře 6 m², ostatní plocha, ostatní komunikace, KN č. 5752/11 o výměře 20 m², ostatní plocha, ostatní komunikace, oddělených na základě geometrického plánu č. 5054-567/2013 ze dne 25. 10. 2013 z pozemkové parcely KN č. 5752 a pozemkové parcely KN č. 5766/2 o výměře 2 m², ostatní plocha, silnice, oddělené na základě geometrického plánu č. 5054-567/2013 ze dne 25. 10. 2013 z pozemkové parcely KN č. 5766 všechny v k. ú. Tábor v dosavadním vlastnictví Jihočeského kraje jsou touto smlouvou směňovány za pozemkové parcely KN č. 1890/3 o výměře 49 m², ostatní plocha, silnice, oddělená na základě geometrického plánu č. 5054-567/2013 ze dne 25. 10. 2013 z pozemkové parcely KN č. 1890, KN č. 1891/3 o výměře 26 m², ostatní plocha, silnice, oddělená na základě geometrického plánu č. 5054-567/2013 ze dne 25. 10. 2013 z pozemkové parcely KN č. 1891, KN č. 2516/2 o výměře 1 m², ostatní plocha, silnice, oddělená na základě geometrického plánu č. 5054-567/2013 ze dne 25. 10. 2013 z pozemkové parcely KN č. 2516, KN č. 2521/2 o výměře 20 m², ostatní plocha, silnice, oddělená na základě geometrického plánu č. 5054-567/2013 ze dne 25. 10. 2013 z pozemkové parcely KN č. 2521, KN č. 5767/1 o výměře 512 m², ostatní plocha, silnice, KN č. 5767/2 o výměře 112 m², ostatní plocha, silnice, obě oddělené na základě geometrického plánu č. 5054-567/2013 ze dne 25. 10. 2013 z pozemkové parcely KN č. 5767, KN č. 5768/2 o výměře 1 m², ostatní plocha, silnice, oddělená na základě geometrického plánu č. 5054-567/2013 ze dne 25. 10. 2013 z pozemkové parcely KN č. 5768, KN č. 5769/3 o výměře 8 m², ostatní plocha, silnice, oddělená na základě geometrického plánu č. 5054-567/2013 ze dne 25. 10. 2013 z pozemkové parcely KN č. 5769/1, KN č. 5819/2 o výměře 1 m², ostatní plocha, silnice, KN č. 5819/3 o výměře 12 m², ostatní plocha, silnice, KN č. 5819/5 o výměře 1 m², ostatní plocha, silnice, všechny oddělené na základě geometrického plánu č. 5054-567/2013 ze dne 25. 10. 2013 z pozemkové parcely KN č. 5819 a KN č. 5820/2 o výměře 4 m², ostatní plocha, silnice, oddělená na základě geometrického plánu č. 5054-567/2013 ze dne 25. 10. 2013 z pozemkové parcely KN č. 5820 vše v k. ú. Tábor v dosavadním vlastnictví města Tábor

je platná ve smyslu ustanovení § 23 z. č. 129/2000 Sb., o krajích v platném znění

(dále jen zákon o krajích), neboť záměr kraje směřit výše uvedené nemovitosti byl podle ustanovení § 18 odst. 1 zákona o krajích zveřejněn po dobu 30 dní před jeho projednáním v zastupitelstvu kraje vyvěšením na úřední desce Krajského úřadu Jihočeského kraje a posléze schválen podle ustanovení § 36 odst. 1 písm. a) zákona o krajích na základě usnesení Zastupitelstva Jihočeského kraje č. 250/2014/ZK-11 dne 26. 6. 2014

V Českých Budějovicích dne

- 1 12. 2014


Mgr. Bc. Antonín Krák
uvolněný člen Rady Jihočeského kraje




VÝKAZ DOSAVADNÍHO A NOVÉHO STAVU ÚDAJŮ KATASTRU NEMOVITOSTÍ






Dosavadní stav				Nový stav											
Označení pozemku parc. číslem	Výměra parcely		Druh pozemku	Označení pozemku parc. číslem	Výměra parcely		Druh pozemku	Typ stavby	Způsob využití	Způsob využití	Způsob využití	Porovnání se stavem evidence právních vztahů			
	ha	m ²			Způsob využití	ha						m ²	Způsob využití	Způsob využití	Způsob využití
			ha				m ²	ha	m ²						
1890	9	95	ostat. pl.	1890/1	2	71	ostat. pl.				2	1890	10001	2	71
			zeleň	1890/2	6	75	zeleň				0	1890	10001	6	75
				1890/3		49	ostat. komunikace				2	1890	10001		49
1891	4	35	ostat. pl.	1891/1	1	64	ostat. pl.				2	1891	10001	1	64
			zeleň	1891/2	2	45	zeleň				0	1891	10001	2	45
				1891/3		26	ostat. komunikace				0	1891	10001		26
2516	15	21	ostat. pl.	2516/1	15	20	ostat. pl.				0	2516	10001	15	20
			ostat. komunikace	2516/2		1	ostat. komunikace				2	2516	10001		1
2521	2	32	ostat. pl.	2521/1	2	12	ostat. pl.				0	2521	10001	2	12
			ostat. komunikace	2521/2		20	ostat. komunikace				0	2521	10001		20
5752	24	12	ostat. pl.	5752/3	16	15	ostat. pl.				0	5752	206	16	15
			silnice	5752/4	4	67	silnice				2	5752	206	4	67
				5752/5		26	ostat. pl.				0	5752	206		26
				5752/6		16	ostat. komunikace				2	5752	206		16
				5752/7		2	ostat. pl.				0	5752	206		2
				5752/8		1	ostat. komunikace				0	5752	206	1	21
				5752/9		1	ostat. pl.				0	5752	206	1	39
				5752/10		6	ostat. komunikace				2	5752	206		6
				5752/11		20	ostat. pl.				2	5752	206		20
				5753/2		13	ostat. komunikace				2	5753/2	10001	13	73
5766	46	32	ostat. pl.	5766/1	46	30	ostat. pl.				0	5766	206	46	30
			silnice	5766/2		2	silnice				2	5766	206		2
5767	8	41	ostat. pl.	5767/1	5	12	ostat. pl.				0	5767	10001	5	12
			silnice	5767/2	1	12	silnice				0	5767	10001	1	12
				5767/3	1	68	ostat. pl.				0	5767	10001	1	68
				5767/4		49	ostat. komunikace				0	5767	10001		49
5768	10	30	ostat. pl.	5768/1	10	29	ostat. pl.				0	5768	10001	10	29
			ostat. komunikace	5768/2		1	ostat. komunikace				0	5768	10001		1
5769/1	13	42	ostat. pl.	5769/1	13	34	ostat. pl.				2	5769/1	10001	13	34
			ostat. komunikace	5769/3		8	ostat. komunikace				2	5769/1	10001		8
				5819/1	8	07	ostat. pl.				0	5819	10001	8	07
5819	8	23	ostat. pl.	5819/2	1		ostat. komunikace				2	5819	10001		1
			ostat. komunikace	5819/3		12	ostat. pl.				2	5819	10001		12
				5819/4		2	silnice				2	5819	10001		2
				5819/5		1	zeleň				2	5819	10001		1
				5820/1	23	05	ostat. pl.				0	5820	10001	23	05
				5820/2		4	ostat. komunikace				0	5820	10001		4
	1	79	53												

Ověřuje se, že tato kopie souhlasí s geometrickým plánem.

13/2013
12.11.2013



Dělit nebo scelovat pozemky lze jen na základě územního rozhodnutí, pokud podmínky pro ně nejsou stanoveny jiným rozhodnutím nebo opatřením.

<h2>GEOMETRICKÝ PLÁN</h2> <p>pro rozdělení pozemku</p>	Náležitostí a přesností odpovídá právním předpisům.	Katastrální úřad, katastrální pracoviště souhlasí s označením parcel.
		
Vyhotovil:  Plánská 1854/6, České Budějovice, tel.: 386 108 551		
Číslo plánu: 5054-567/2013	Geometrický plán ověřil úředně oprávněný zeměměřický inženýr:	Souhlas katastrálního úřadu, katastrálního pracoviště potvrdil:
Okres: Tábor	Ing. Michala Kulhavy	Holas Jan
Obec: Tábor	Dne 25.10.2013 Číslo 22/2013	Dne 12.11.2013 Číslo 1339/13
Katastrální území: Tábor	Úředně oprávněný zeměměřický inženýr odpovídá za odbornou úroveň geometrického plánu, za dosažení předepsané přesnosti a za správnost a úplnost náležitostí podle právních předpisů.	Jeden výtisk geometrického plánu a předepsané přílohy jsou uloženy u katastrálního úřadu, katastrálního pracoviště.
Mapový list: DKM		
Kód způsobu určení výměr je určen podle §77 odst. 2 vyhlášky č. 28/2007 Sb.		
Dosavadním vlastníkům pozemků byla poskytnuta možnost seznámit se v terénu s průběhem navrhovaných nových hranic, které byly označeny předepsaným způsobem:		
viz. seznam souřadnic		