



KUJCP017T15H

SL/OINF/034/14

SMLOUVA o užití digitálních dat

uzavřená dle § 1746 odst. 2 zákona č. 89/2012 Sb., občanského zákoníku, níže uvedeného data, mezi níže uvedenými stranami
(dále jen „smlouva“)

IKP Consulting Engineers, s.r.o.

se sídlem: Jankovcova 1037/49, 170 00 Praha
IČ: 45799016
DIČ: CZ45799016
zastoupený: Dipl.-Ing. Borisem Klementem, jednatelem společnosti,
bytem U Uranie 1583/25, 170 00 Praha

(dále jen zpracovatel)
na straně jedné

a

Jihočeským krajem

se sídlem: U Zimního stadionu 1952/2, 370 76 České Budějovice
zastoupený: Mgr. Jiřím Zimolou, hejtmanem
IČ: 70890650

(dále jen poskytovatel)
na straně druhé.

I. Předmět smlouvy a úvodní ustanovení

1. Tato smlouva se uzavírá za účelem umožnění realizace veřejné zakázky s názvem: „Studie proveditelnosti západní přeložky silnice II/135, Soběslav“ (dále jen „veřejná zakázka“), jejíž přílohou je smlouva o dílo č. 010/14/175/03/00 ze dne 25. 9. 2014 uzavřená mezi týmiž smluvními stranami,“ (dále jen „smlouva o dílo“).
2. Předmětem smlouvy je závazek poskytovatele k poskytnutí následujících digitálních dat (dále jen „data“), zpracovateli, a to za podmínek stanovených touto smlouvou, zejména v čl. II., předmětem smlouvy jsou tedy následující data:
 - 2.1. **ZABAGED[®] – výškopis 3D vrstevnice,**
ZABAGED[®] – polohopis,
Tato data se poskytují na základě čl. II. odst. 7. Nevýhradní licenční smlouvy o užití Základní báze geografických dat (ZABAGED[®]), Digitální model reliéfu 5. generace a Digitální model povrchu 1. generace č. SL/OINF/005/14 uzavřené mezi Jihočeským krajem a Českou republikou – Zeměměřickým úřadem dne 24. 2. 2014.
 - 2.2. **Ortofoto ČR,**
Tato data se poskytují na základě čl. II. odst. 7. Nevýhradní licenční smlouvy o užití státního mapového díla v digitální formě a Smlouvy o užití digitálních ortofot č. SL/OINF/020/14 uzavřené mezi Jihočeským krajem a Českou republikou – Zeměměřickým úřadem dne 28. 5. 2014.

2.2. **Základní mapa České republiky 1 : 10 000 - barevná,**

Tato data se poskytují na základě čl. II. odst. 6. Nevýhradní licenční smlouvy o užití státního mapového díla v digitální formě č. SL/OINF/023/12 uzavřené mezi Jihočeským krajem a Českou republikou – Zeměměřickým úřadem dne 6. 11. 2012.

2.3. **Údaje katastru nemovitostí vedené v elektronické podobě,**

Tato data se poskytují na základě čl. II. odst. 2. Smlouvy o šíření údajů katastru nemovitostí vedených v elektronické podobě č. SON/OINF/012/08 uzavřené mezi Jihočeským krajem a ČR - Katastrálním úřadem pro Jihočeský kraj dne 28. 3. 2008.

II. Podmínky poskytnutí digitálních dat

1. Zpracovatel je oprávněn použít poskytnutá data pouze za účelem realizace veřejné zakázky a s ní související smlouvy o dílo.
2. Zpracovatel se zavazuje k vrácení dat a nevratnému vymazání ze všech svých paměťových nosičů po skončení prací pro poskytovatele na veřejné zakázce.
3. Zpracovatel se zavazuje k nepředání dat třetí osobě.
4. Zpracovatel se zavazuje, že nepoužije data za účelem obchodního užití jeho aplikací nebo modifikací, ani k vytvoření kartografického díla za účelem obchodního užití jeho rozmnoženin.
5. Zpracovatel se zavazuje k zajištění při veřejném publikování obrazů souborových dat na internetu dodržet tyto podmínky ochrany dat: zakreslení textu „© ČÚZK“ přímo do rastrového souboru neoddělitelným způsobem. Text musí být zakreslen v intervalu minimálně 1000 m x 1000 m, výška textu musí být minimálně 20 m, pokud není ve smlouvě uvedeno jinak. Barevné provedení textu musí zajistit viditelné poškození publikovaných dat. Na stránce zobrazující data a na stránce popisu připojení dalších klientů mapového serveru (pokud existuje) musí být zřetelně uveden text „**Podkladová data © ČÚZK**“ s doplňkovým textem:
„Podkladová data (ZABAGED[®], Ortofoto, ZM 10) ČÚZK (dále data) smí být používána pouze pro navigační a přehledové účely mapového portálu. Veškerá práva vyhrazena. K případnému jinému využití dat je nutný souhlas ČÚZK. Kontakt: podpora.zums@cuzk.cz.“
Uvedený doplňkový text může být variantně zobrazen i v novém okně po kliknutí na odkaz „**Podkladová data © ČÚZK**“.

III. Způsob předání dat

Poskytovatel předá zpracovateli data na datových médiích. Nosiče budou obsahovat požadované soubory nutné k realizaci veřejné zakázky a s ní související smlouvy o dílo. Data budou protokolárně předána zpracovateli bezprostředně po podpisu této smlouvy.

IV. Sankční ustanovení

1. Pro případ porušení povinností stanovených v čl. II smlouvy, je poskytovatel oprávněn udělit zpracovateli smluvní pokutu ve výši 50 000,- Kč, a to za každé jednotlivé porušení smluvní povinnosti.


2. Zaplacením smluvní pokuty není dotčeno právo poskytovatele na náhradu škody, a to ve výši, ve které škoda překročí smluvní pokutu.


V. Závěrečná ustanovení


1. Tato smlouva je vyhotovena ve dvou stejnopisech majících povahu originálu, z nichž každá smluvní strana obdrží po jednom výtisku.
2. Tato smlouva nabývá platnosti a účinnosti dnem podpisu oprávněných zástupců obou smluvních stran.
3. Smluvní strany, po přečtení této Smlouvy prohlašují, že souhlasí s jejím obsahem, že tato smlouva byla sepsána vážně, určitě, srozumitelně a na základě jejich pravé a svobodné vůle, prosté omylu či tísně, na důkaz toho připojují níže své podpisy.
4. Zpracovatel souhlasí se zveřejněním této smlouvy. Zpracovatel prohlašuje, že tato smlouva neobsahuje údaje, které tvoří předmět jejich obchodního tajemství podle § 504 zákona č. 89/2012 Sb., občanský zákoník (dále jen „občanský zákoník“).
5. Práva a povinnosti touto smlouvou neupravené se řídí zejména občanským zákoníkem.

V Českých Budějovicích dne: 22 -10- 2014

V Praze dne: 14 -10- 2014


Mgr. Jiří Zimela
Jihočeský kraj




Dipl.-Ing. Boris Klement
IKP Consulting Engineers, s.r.o.
IKP Consulting Engineers, s.r.o.
Jankovcova 1037/49, Classic 7 – budova C
CZ – 170 00 Praha 7
Tel: +420 255 733 111, Fax: +420 255 733 605
IC: 45799016 DIČ: CZ45799016 (1)