



KUJCP017ESCO

SK/ADS.H/101/2014

Č. 010/13/073/03/00

KUPNÍ SMLOUVA

kterou uzavřeli níže uvedeného dne, měsíce a roku účastníci

Jihočeský kraj

jehož orgány sídlí v Českých Budějovicích, U Zimního stadionu 1952/2, PSČ 370 76
 zastoupený Mgr. Bc. Antonínem Krákem, uvolněným členem Rady Jihočeského kraje na základě plné moci
 udělené dne 10. 12. 2012 Mgr. Jiřím Zimolou, hejtmánem Jihočeského kraje v souladu s ustanovením § 31
 občanského zákoníku č. 40/1964 Sb., ve znění pozdějších předpisů
 IČ 70890650
 číslo účtu: 199783021/0300, VS=0311100073

/dále jen prodávající/

a

Správa železniční dopravní cesty, státní organizace

se sídlem Praha 1, Nové Město, Dlážďená 1003/7, PSČ 110 00
 IČ: 70994234

zapsaná v obchodním rejstříku u Městského soudu v Praze, oddíl A, vložka 48384
 zastoupená Ing. Luborem Hrubešem, ředitelem Stavební správy západ na základě pověření č. 1368 ze dne 26. 6.
 2012
 číslo účtu: 2006-22307011/0710

Adresa pro doručování:

Správa železniční dopravní cesty, státní organizace,
 Stavební správa západ
 Sokolovská 1955/278, 190 00 Praha 9

/dále jen kupující/

I. PŘEDMĚT SMLOUVY

Prodávající je na základě ustanovení § 1 odst. 1 zákona č. 157/2000 Sb., o přechodu věcí, práv a závazku z majetku ČR do majetku krajů, ve znění pozdějších předpisů a Rozhodnutí o přechodu nemovitostí do vlastnictví krajů Ministerstva dopravy a spojů České republiky č. j. 3796/2001 – 2 – KM ze dne 10. 9. 2001 výlučným vlastníkem pozemku evidovaného v katastru nemovitostí jako pozemková parcela katastru nemovitostí číslo **4369/1** o výměře 35886 m², ostatní plocha, silnice, který je zapsán u Katastrálního úřadu pro Jihočeský kraj, Katastrální pracoviště Tábor, na listu vlastnictví číslo 4252 pro obec a k. ú. **Veselí nad Lužnicí**.

Správě a údržbě silnic Jihočeského kraje byla výše popsaná nemovitost předána k hospodaření jako svěřený majetek na základě zřizovací listiny v platném znění schválené usnesením Zastupitelstva Jihočeského kraje pod č. j. 183/2002/ZK.

Geometrickým plánem číslo 3058 – 3/2012 ze dne 10. 7. 2012 byly odděleny z pozemkové parcely katastru nemovitostí číslo 4369/1, k. ú. Veselí nad Lužnicí pozemková parcela katastru nemovitostí číslo **4369/21** o výměře 20 m², ostatní plocha, ostatní komunikace, k. ú. **Veselí nad Lužnicí** a pozemková parcela katastru

nemovitostí číslo 4369/22 o výměře 54 m², ostatní plocha, ostatní komunikace, k. ú. Veselí nad Lužnicí. Citovaný geometrický plán je přílohou a nedílnou součástí této kupní smlouvy.

Prodávající je dále na základě ustanovení § 1 odst. 1 zákona č. 157/2000 Sb., o přechodu věci, práv a závazku z majetku ČR do majetku krajů, ve znění pozdějších předpisů a Rozhodnutí o přechodu nemovitostí do vlastnictví krajů Ministerstva dopravy a spojů České republiky č. j. 3796/2001 – 2 – KM ze dne 10. 9. 2001 výlučným vlastníkem pozemku, evidovaného v katastru nemovitostí jako pozemková parcela katastru nemovitostí číslo 2763/4, ostatní plocha, silnice o výměře 12175 m², který je zapsán u Katastrálním úřadu pro Jihočeský kraj, Katastrální pracoviště Tábor, na listu vlastnictví číslo 7 pro obec a k. ú. Řípec.

Správě a údržbě silnic Jihočeského kraje byla výše popsaná nemovitost předána k hospodaření jako svěřený majetek na základě zřizovací listiny v platném znění schválené usnesením Zastupitelstva Jihočeského kraje pod č. j. 183/2002/ZK.

Geometrickým plánem číslo 457 – 245/2012 ze dne 17. 7. 2012 byla oddělena z pozemkové parcely katastru nemovitostí číslo 2763/4, k. ú. Řípec pozemková parcela katastru nemovitostí číslo 2848/3 o výměře 74 m², ostatní plocha, dráha, k. ú. Řípec; citovaný geometrický plán je přílohou a nedílnou součástí této kupní smlouvy.

Pozemky výše popsané jako pozemková parcela katastru nemovitostí číslo 4369/21 o výměře 20 m², ostatní plocha, ostatní komunikace a pozemková parcela katastru nemovitostí číslo 4369/22 o výměře 54 m², ostatní plocha, ostatní komunikace, oba v k. ú. Veselí nad Lužnicí a pozemková parcela katastru nemovitostí číslo 2848/3 o výměře 74 m², ostatní plocha, dráha, k. ú. Řípec jsou předmětem koupě dle této smlouvy kupní.

II. PRODEJ NEMOVITOSTI

Prodávající touto kupní smlouvou prodává a předává a kupující kupuje a přejímá předmět koupě, popsaný v čl. I., poslední odstavec, a to se všemi právy a požitky, s nimiž je prodávající držel a užíval nebo byl oprávněn držet a užívat.

III. KUPNÍ CENA

Vzhledem ke skutečnosti, že pozemky, které jsou předmětem převodu dle této kupní smlouvy, se vykupují do vlastnictví České republiky z důvodu veřejného zájmu, jelikož jsou dotčeny realizací veřejně prospěšné stavby „Modernizace trati Veselí n.L. - Tábor, II. část, úsek Veselí n.L. - Doubí u Tábora, 1. etapa Veselí n.L. - Soběslav“, bylo mezi stranami dohodnuto, že kupní cenou bude cena zjištěná příslušným oceňovacím předpisem, a to znaleckými posudky soudního znalce Ing. Františka Novotného č. 3144 ze dne 26. 1. 2013 (pro k. ú. Veselí nad Lužnicí) a č. 3145.1 ze dne 28. 4. 2013 (pro k. ú. Řípec).

Na základě výše uvedeného činí kupní cena pozemku

- parc. č. 4369/21 v k. ú. Veselí n. L. 2.192,- Kč (slovy: dvatisícejednostodevadesát dva korun českých)
- parc. č. 4369/22 v k. ú. Veselí n. L. 5.918,- Kč (slovy: pět tisícdevětsetosmnáct korun českých) a
- parc. č. 2848/3 v k. ú. Řípec 3.634,- Kč (slovy: třítisícešestsetřicet čtyři korun českých).

Celková kupní cena tedy činí 11. 744, - Kč (slovy: jedenáct tisíc sedm set čtyřicet čtyři korun českých). Převod pozemku je osvobozen od daně z přidané hodnoty ve smyslu ust. § 56 odst. 2 zákona č. 235/2004 Sb., o dani z přidané hodnoty ve znění pozdějších předpisů.

Kupní cenu ve výši 11. 744,- Kč zaplatí kupující strana straně prodávající do 60 (šedesáti) dnů ode dne, kdy obdrží oznámení katastrálního úřadu o provedení vkladu vlastnického práva do katastru nemovitostí, a to na shora uvedený účet prodávající. Náklady na vyhotovení této smlouvy, výpisu z katastru nemovitostí, znaleckého posudku nese ze svého kupující; převod vlastnictví k dotčeným pozemkům na Českou republiku je osvobozen od daně z převodu nemovitostí.

Podpisem této kupní smlouvy zmocňuje prodávající kupujícího k sepsání a podání návrhu na zahájení řízení o vkladu vlastnického práva dle této smlouvy ke Katastrálnímu úřadu pro Jihočeský kraj, Katastrální pracoviště Tábor.

IV. ZÁRUKA

Kupující tímto potvrzuje, že předmět koupě, tak jak je popsán v této kupní smlouvě a ve výše citovaných znaleckých posudcích soudního znalce Ing. Františka Novotného zná, je seznámen s jeho současným stavem a v tomto stavu jej kupuje.

Prodávající ručí za to, že předmět koupě přejde do vlastnictví kupující prost jakýchkoliv práv třetích osob a jakýchkoliv peněžitých zatížení, tedy prost všech závazků, vyjma těch zapsaných v katastru nemovitostí v části C LV č. 4252 pro k. ú. Veselí nad Lužnicí, obec Veselí nad Lužnicí a v části C LV č. 7, k. ú. Řípec, obec Řípec.

Pro případ, že by se některé další dluhy či závazky vyskytly, se prodávající zavazuje, že je sám uspokojí.

V. PŘEVZETÍ

Převzetí předmětu koupě se uskuteční ke dni vkladu vlastnického práva do katastru nemovitostí u Katastrálního úřadu pro Jihočeský kraj, Katastrální pracoviště Tábor.

Kupující nastupuje tímto dnem do skutečného držení předmětu koupě a přechází na ni nebezpečí škod, nahodilé zkázy a nahodilého zhoršení předmětu koupě.

VI. VKLAD VLASTNICKÉHO PRÁVA

Kupující nabude právo hospodaření a Česká republika vlastnictví k převáděným pozemkům vkladem vlastnického práva do příslušných katastrů nemovitostí (Veselí n. L. a Řípec), vedených u Katastrálního úřadu pro Jihočeský kraj, Katastrální pracoviště Tábor, s právními účinky vkladu ke dni doručení návrhu na zahájení vkladového řízení tomuto katastrálnímu úřadu.

Smluvní strany se dohodly, že návrh na vklad vlastnického práva dle této kupní smlouvy podá ke katastrálnímu úřadu kupující. Do doby rozhodnutí katastrálního úřadu o návrhu na vklad jsou shora uvedení účastníci vázáni svými smluvními projevy tak, jak je zde učinili.

VII. NÁROK NA VRÁCENÍ VLASTNICKÝCH PRÁV

Smluvní strany se dále dohodly, že prodávající mají nárok na vrácení vlastnických práv k pozemkům, převáděným dle této kupní smlouvy, a to v případě, že ve lhůtě tří (3) let ode dne uzavření této smlouvy nebude k zahájení výstavba veřejně prospěšné stavby „Modernizace trati Veselí n. L. – Tábor, II část, úsek Veselí n. L. – Doubí u Tábora, 1. etapa Veselí n. L. - Soběslav“.

VIII. ZÁPIS DO KASTRU NEMOVITOSTÍ

Smluvní strany žádají, aby na základě této kupní smlouvy byly u Katastrálního úřadu pro Jihočeský kraj, Katastrální pracoviště Tábor, provedeny na příslušných listrech vlastnictví v katastru nemovitostí zápisy o změně vlastníka.

IX. PLATNOST SMLOUVY

Tato smlouva nabývá platnosti dnem jejího podpisu všemi účastníky smlouvy; na straně prodávající je podmíněna připojením doložky potvrzující splnění podmínek uložených ustanovením § 23 zákona č. 129/2000 Sb., o krajích, v platném znění.

X. ZÁVĚREČNÁ USTANOVENÍ

1. V neupravených částech se tato kupní smlouva řídí ustanovením § 588 a násl. občanského zákoníku.
2. Smluvní strany po vzájemné dohodě souhlasí, že tato smlouva může být zveřejněna na oficiálních webových stránkách Jihočeského kraje www.kraj-jihocesky.cz a webovém portálu SŽDC s. o., s výjimkou osobních a citlivých údajů uvedených v této smlouvě.
3. Účastníci smlouvy po jejím přečtení výslovně prohlásili, že tato smlouva byla sepsána podle jejich pravé a svobodné vůle, nikoli v tísní a za nápadně nevýhodných podmínek a že je prosta omylu. Na důkaz připojují své podpisy.

Prodávající :


Kupující :

V Českých Budějovicích, dne 10. 09. 2013


V Praze, dne




Mgr. Bc. Antonín Krák
uvolněný člen Rady Jihočeského kraje



Ing. Lubor Hrubeš
ředitel Stavební správy západ



Správa železniční dopravní cesty,
státní organizace
Stavební správa západ
190 00 Praha 9, Sokolovská 278/1955
DIČ: CZ70994234
(32)



JIHOČESKÝ KRAJ

Mgr. Bc. ANTONÍN KRÁK
ČLEN RADY

DOLOŽKA

osvědčující platnost právního úkonu

podle ustanovení § 23 z. č. 129/2000 Sb., o krajích v platném znění

Smlouvu kupní uzavřenou mezi účastníky

Jihočeský kraj

jehož orgány sídlí v Českých Budějovicích, U Zimního stadionu 1952/2
zastoupený Mgr. Bc. Antonínem Krákem, uvolněným členem Rady Jihočeského kraje na základě plné moci udělené dne 10. 12. 2012 Mgr. Jiřím Zimolou, hejtnanem Jihočeského kraje v souladu s ustanovením § 31 občanského zákoníku č. 40/1964 Sb., ve znění pozdějších předpisů
IČ 70890650
DIČ CZ 70890650, plátce DPH

jako prodávající

a

Správa železniční dopravní cesty, státní organizace

se sídlem Praha 1, Nové Město, Dlážďená 1003/7, PSČ 110 00
IČ: 70994234

zapsaná v obchodním rejstříku u Městského soudu v Praze, oddíl A, vložka 48384
zastoupená Ing. Luborem Hrubešem, ředitelem Stavební správy západ na základě pověření č. 1368 ze dne 26. 6. 2012
číslo účtu: 2006-22307011/0710

Adresa pro doručování:

Správa železniční dopravní cesty, státní organizace,
Stavební správa západ
Sokolovská 1955/278, 190 00 Praha 9

jako kupující


jejímž předmětem je prodej pozemkových parcel KN č. 4369/21 o výměře 20 m², ostatní plocha, ostatní komunikace a KN č. 4369/22 o výměře 54 m², ostatní plocha, ostatní komunikace, k. ú. Veselí nad Lužnicí, které byly odděleny na základě geometrického plánu č. 3058 – 3/2012 ze dne 10. 7. 2012 z pozemkové parcely KN č. 4369/1, k. ú. Veselí nad Lužnicí a prodej pozemkové parcely KN č. 2848/3 o výměře 74 m², ostatní plocha, dráha, k.ú. Řípec, oddělené na základě geometrického plánu č. 457 – 245/2012 ze dne 17. 7. 2012 z pozemkové parcely KN č. 2763/4 k.ú.Řípec

je platná ve smyslu ustanovení § 23 z. č. 129/2000 Sb., o krajích v platném znění

(dále jen zákon o krajích), neboť záměr kraje prodat předmětné nemovitosti byl podle ustanovení § 18 odst. 1 zákona o krajích zveřejněn po dobu 30 dní před jeho projednáním v zastupitelstvu kraje vyvěšením na úřední desce Krajského úřadu Jihočeského kraje a posléze schválen podle ustanovení § 36 odst. 1 písm. a) zákona o krajích na základě usnesení Zastupitelstva Jihočeského kraje č. 172/2013/ZK-4 dne 16. 5. 2013

V Českých Budějovicích dne 10. 09. 2013

Mgr. Bc. Antonín Krák
uvolněný člen rady JČK



VÝKAZ DOSAVADNÍHO A NOVÉHO STAVU ÚDAJŮ KATASTRU NEMOVITOSTÍ

Dosavadní stav				Nový stav				Porovnání se stavem evidence právních vztahů							
Označení pozemku parc. číslem	Výměra parcely		Druh pozemku Způsob využití	Označení pozemku parc. číslem	Výměra parcely		Druh pozemku Způsob využití	Typ stavby Způsob využití	Způsob určení výměry	Díl přechází z pozemku označeného v katastru nemovitostí		Číslo listu vlastnictví	Výměra dílu		Označení dílu
	ha	m ²			ha	m ²				ha	m ²				
1145/11										1145/11		2698			

Oprávněný : dle smlouvy

Druh věcného břemene : právo uložení a správy sdělovacího kabelu

KOPIE

"Ověřuje se, že tato kopie souhlasí s geometrickým plánem."
 číslo ověření:
 datum: 27-09-2012



[Handwritten signature]

Dělit nebo scelovat pozemky lze jen na základě územního rozhodnutí, pokud podmínky pro ně nejsou stanoveny jiným rozhodnutím nebo opatřením.

<p style="text-align: center;">GEOMETRICKÝ PLÁN pro rozdělení pozemku a vyznačení průběhu věcného břemene</p> <p>Vyhotovil: <i>Pragema, s.r.o.</i> Vyskočilova 741, 140 00 P4 Ing. Lukáš Weiss</p> <p>Číslo plánu: 3058-3/2012</p> <p>Okres: Tábor</p> <p>Obec: Veselí nad Lužnicí</p> <p>Katastrální území: Veselí nad Lužnicí</p> <p>Mapový list: DKM</p> <p>Kód způsobu určení výměr je určen podle § 77 odst. 2 vyhlášky č. 26/2007 Sb. v platném znění</p> <p>Dosavadním vlastníkům pozemků byla poskytnuta možnost seznámit se v terénu s průběhem navrhovaných nových hranic, které byly označeny předepsaným způsobem:</p> <p><i>mezničky, sl. plotu, dočasná stabilizace dř. kolíky z důvodu ohrožení následnou stavební činností</i></p>	<p>Náležitostmi a přesností odpovídá právním předpisům.</p> <div style="text-align: center;"> </div> <p>Geometrický plán ověřil úředně oprávněný zeměměřický inženýr:</p> <p style="text-align: center;">Ing. Ladislav Popela</p> <p>Dne: 10.7.2012 Číslo: 177/2012</p> <p>Úředně oprávněný zeměměřický inženýr odpovídá za odbornou úroveň geometrického plánu, za dosažení předepsané přesnosti a za správnost a úplnost náležitostí podle právních předpisů.</p>	<p>Katastrální úřad, katastrální pracoviště souhlasí s očíslováním parcel.</p> <div style="text-align: center;"> </div> <p>Souhlas katastrálního úřadu, katastrálního pracoviště potvrdit:</p> <p style="text-align: center;">Ing. Daniel Valeš</p> <p>Dne: 07.08.2012 Číslo: 900 / 12</p> <p>Jeden výtisk geometrického plánu a předepsané přílohy jsou uloženy u katastrálního úřadu, katastrálního pracoviště.</p>
--	---	---

VÝKAZ DOSAVADNÍHO A NOVÉHO STAVU ÚDAJŮ KATASTRU NEMOVITOSTÍ

Dosavadní stav				Nový stav				Porovnání se stavem evidence právních vztahů							
Označení pozemku parc. číslem	Výměra parcely		Druh pozemku Způsob využití	Označení pozemku parc. číslem	Výměra parcely		Druh pozemku Způsob využití	Typ stavby Způsob využití	Způsob určení výměry	Díl přechází z pozemku označeného v katastru nemovitostí		Číslo listu vlastnictví	Výměra dílu		Označení dílu
	ha	m ²			ha	m ²				ha	m ²				
1145/11	*)	13 71	<u>ostat.pl.</u> jiná plocha	1145/11	12 50	<u>ostat.pl.</u> jiná plocha			2						
				1145/13	1 22	<u>ostat.pl.</u> dráha			2	1145/11	2698		1 22		
1147/1		93	<u>ostat.pl.</u> ostat.komunikace	1147/1	79	<u>ostat.pl.</u> ostat.komunikace			0						
				1147/3	14	<u>ostat.pl.</u> dráha			0	1147/1	10001		14		
1147/2		68	<u>ostat.pl.</u> ostat.komunikace	1147/2	62	<u>ostat.pl.</u> ostat.komunikace			0						
				1147/4	6	<u>ostat.pl.</u> dráha			0	1147/2	1432		6		
1148/1		1 64	<u>ostat.pl.</u> ostat.komunikace	1148/1	91	<u>ostat.pl.</u> ostat.komunikace			0						
				1148/3	73	<u>ostat.pl.</u> dráha			0	1148/1	2826		73		
1148/2		2 51	<u>ostat.pl.</u> ostat.komunikace	1148/2	2 03	<u>ostat.pl.</u> ostat.komunikace			0						
				1148/4	48	<u>ostat.pl.</u> dráha			0	1148/2	1432		48		
1149		22 95	<u>ostat.pl.</u> naploand půda	1149/1	9 22	<u>ostat.pl.</u> naploand půda			0	1149	10001		9 22		
				1149/2	13 73	<u>ostat.pl.</u> dráha			0	1149	10001		13 73		
1219/1		1 64 36	<u>ostat.pl.</u> manipulační pl.	1219/1	1 30 75	<u>ostat.pl.</u> manipulační pl.			0						
				1219/3	33 61	<u>ostat.pl.</u> ostat.komunikace			0	1219/1	1432		33 61		
1240/1		1 14 66	<u>ostat.pl.</u> manipulační pl.	1240/1	80 97	<u>ostat.pl.</u> manipulační pl.			0						
				1240/15	1 11	<u>ostat.pl.</u> ostat.komunikace			0	1240/1	1432		1 11		
				1240/16	32 49	<u>ostat.pl.</u> ostat.komunikace			0	1240/1	1432		32 49		
				1240/17	9	<u>ostat.pl.</u> manipulační pl.			0	1240/1	1432		9		
1240/12		3 04	<u>ostat.pl.</u> manipulační pl.	1240/12	1 11	<u>ostat.pl.</u> manipulační pl.			0						
				1240/13	16	<u>ostat.pl.</u> ostat.komunikace			0	1240/12	67		16		
				1240/14	1 77	<u>ostat.pl.</u> ostat.komunikace			0	1240/12	67		1 77		
1241		17 12	<u>vodní pl.</u> nádrž umělá	1241/1	16 99	<u>vodní pl.</u> nádrž umělá			0	1241	1432		16 99		
				1241/2	13	<u>ostat.pl.</u> ostat.komunikace			0	1241	1432		13		
1245/6		76	<u>ostat.pl.</u> manipulační pl.	1245/6	53	<u>ostat.pl.</u> manipulační pl.			0						
				1245/7	23	<u>ostat.pl.</u> manipulační pl.			0	1245/6	67		23		
4327/1		1 12 82	<u>ostat.pl.</u> dráha	4327/1	1 03 15	<u>ostat.pl.</u> dráha			0						
				4327/43	7 75	<u>ostat.pl.</u> ostat.komunikace			0	4327/1	3797		7 75		
				4327/44	1 68	<u>ostat.pl.</u> ostat.komunikace			0	4327/1	3797		1 68		

VÝKAZ DOSAVADNÍHO A NOVÉHO STAVU ÚDAJŮ KATASTRU NEMOVITOSTÍ

Dosavadní stav				Nový stav												
Označení pozemku parc. číslem	Výměra parcely		Druh pozemku	Označení pozemku parc. číslem	Výměra parcely		Druh pozemku	Typ stavby	Způsob využití	Způsob určení výměry	Porovnání se stavem evidence právních vztahů					
	ha	m ²	Způsob využití		ha	m ²	Způsob využití	Způsob využití	Díl přechází z pozemku označeného v katastru nemovitostí		dřívější poz. evidenci	Číslo listu vlastnictví	Výměra dílu		Označení dílu	
												ha	m ²			
4369/1	3	59	31	ostat.pl. silnice	4327/45	24	ostat.pl. ostat.komunikace			2	4327/1	3797		24		
					4369/1	3	58	57	ostat.pl. silnice			0				
					4369/21			20	ostat.pl. ostat.komunikace			0	4369/1	4252		20
					4369/22			54	ostat.pl. ostat.komunikace			0	4369/1	4252		54
	8	14	49		8	14	50									

*1) Rozdíl v součtu výměr v důsledku zaokrouhlení číselně určených výměr podle bodu 14.7b přílohy vyhl. č. 26/2007 Sb. v platném znění

Seznam souřadnic (S-JTSK)

Č. bodu	Souřadnice pro zápis do KN		kód kv.	Poznámka
	Y	X		
212-2	734825.58	1143417.36	3	hřeb
401-154	734844.65	1143310.25	3	dř. kolík z důvodu ohrožení násl. staveb. činností
401-155	734847.56	1143301.75	3	dř. kolík z důvodu ohrožení násl. staveb. činností
401-159	734809.25	1143135.18	3	dř. kolík z důvodu ohrožení násl. staveb. činností
401-398	734804.40	1143142.82	3	dř. kolík z důvodu ohrožení násl. staveb. činností
401-399	734806.44	1143151.49	4	dř. kolík z důvodu ohrožení násl. staveb. činností
401-414	734856.63	1143357.67	4	dř. kolík z důvodu ohrožení násl. staveb. činností
401-423	734848.89	1143391.81	3	hřeb
401-425	734861.64	1143398.50	3	dř. kolík z důvodu ohrožení násl. staveb. činností
941-7	734848.37	1143394.55	3	pův. mezník
941-8	734850.80	1143381.70	3	dř. kolík z důvodu ohrožení násl. staveb. činností
941-11	734840.72	1143361.67	3	dř. kolík z důvodu ohrožení násl. staveb. činností
941-125	734799.99	1143160.33	3	dř. kolík z důvodu ohrožení násl. staveb. činností
941-127	734808.83	1143139.31	3	dř. kolík z důvodu ohrožení násl. staveb. činností
943-488	734716.60	1142887.67	3	pův. kamenný mezník
946-141	734630.26	1142915.47	3	sl. plotu
946-248	734801.24	1143300.47	3	dř. kolík z důvodu ohrožení násl. staveb. činností
946-375	734776.47	1143160.53	3	pův. kamenný mezník
1102-62	734776.38	1143173.77	6	pův. kamenný mezník
1102-63	734790.98	1143250.85	6	dř. kolík z důvodu ohrožení násl. staveb. činností
1102-64	734794.13	1143264.08	6	dř. kolík z důvodu ohrožení násl. staveb. činností
1102-67	734824.63	1143385.45	6	dř. kolík z důvodu ohrožení násl. staveb. činností
1102-69	734828.38	1143436.51	6	hřeb
1102-70	734834.26	1143461.36	6	dř. kolík z důvodu ohrožení násl. staveb. činností
1102-991	734740.55	1143197.29	6	dř. kolík z důvodu ohrožení násl. staveb. činností
1102-992	734737.72	1143171.73	6	dř. kolík z důvodu ohrožení násl. staveb. činností
1102-993	734732.24	1143158.56	6	dř. kolík z důvodu ohrožení násl. staveb. činností
1485-3	734868.18	1143481.45	4	dř. kolík z důvodu ohrožení násl. staveb. činností
1862-13	734722.86	1143123.53	3	sl. plotu
1862-14	734741.78	1143113.20	3	sl. plotu
1862-16	734731.64	1143094.37	3	sl. plotu
1862-28	734729.48	1143092.12	4	dř. kolík z důvodu ohrožení násl. staveb. činností
1896-4	734773.71	1143178.42	8	dř. kolík z důvodu ohrožení násl. staveb. činností
1896-8	734828.53	1143449.72	8	dř. kolík z důvodu ohrožení násl. staveb. činností
1896-16	734826.38	1143436.65	8	hřeb
2388-2	734864.66	1143393.88	8	hřeb
2388-5	734851.31	1143390.66	8	hřeb
2610-10	734803.89	1143179.71	6	dř. kolík z důvodu ohrožení násl. staveb. činností
2610-13	734813.35	1143180.22	6	dř. kolík z důvodu ohrožení násl. staveb. činností
2713-472	734762.41	1143081.38	6	dř. kolík z důvodu ohrožení násl. staveb. činností
2965-3467	734857.87	1143363.25	8	dř. kolík z důvodu ohrožení násl. staveb. činností
2965-3582	734842.75	1143375.51	8	dř. kolík z důvodu ohrožení násl. staveb. činností
1	734698.18	1142893.60	3	dř. kolík z důvodu ohrožení násl. staveb. činností
2	734709.66	1142939.47	3	dř. kolík z důvodu ohrožení násl. staveb. činností
3	734718.89	1142956.91	3	dř. kolík z důvodu ohrožení násl. staveb. činností
4	734740.13	1143038.05	3	dř. kolík z důvodu ohrožení násl. staveb. činností
5	734734.87	1143024.72	3	dř. kolík z důvodu ohrožení násl. staveb. činností
6	734806.08	1143141.49	3	dř. kolík z důvodu ohrožení násl. staveb. činností
7	734747.20	1143076.92	3	dř. kolík z důvodu ohrožení násl. staveb. činností
8	734737.62	1143115.47	3	dř. kolík z důvodu ohrožení násl. staveb. činností
9	734734.52	1143120.82	3	dř. kolík z důvodu ohrožení násl. staveb. činností
10	734732.24	1143133.06	3	dř. kolík z důvodu ohrožení násl. staveb. činností
11	734734.62	1143141.35	3	dř. kolík z důvodu ohrožení násl. staveb. činností
12	734738.87	1143151.21	3	dř. kolík z důvodu ohrožení násl. staveb. činností
13	734744.75	1143159.97	3	dř. kolík z důvodu ohrožení násl. staveb. činností
14	734738.34	1143166.40	3	dř. kolík z důvodu ohrožení násl. staveb. činností
15	734734.51	1143168.18	3	dř. kolík z důvodu ohrožení násl. staveb. činností
16	734737.05	1143175.40	3	dř. kolík z důvodu ohrožení násl. staveb. činností
17	734740.91	1143175.32	3	dř. kolík z důvodu ohrožení násl. staveb. činností
18	734744.91	1143173.66	3	dř. kolík z důvodu ohrožení násl. staveb. činností
19	734751.34	1143169.90	3	dř. kolík z důvodu ohrožení násl. staveb. činností
20	734751.07	1143177.79	3	dř. kolík z důvodu ohrožení násl. staveb. činností
21	734746.39	1143186.76	3	dř. kolík z důvodu ohrožení násl. staveb. činností
22	734745.74	1143198.29	3	dř. kolík z důvodu ohrožení násl. staveb. činností
23	734762.45	1143198.74	3	dř. kolík z důvodu ohrožení násl. staveb. činností
24	734763.43	1143190.25	3	dř. kolík z důvodu ohrožení násl. staveb. činností
25	734769.74	1143185.33	3	dř. kolík z důvodu ohrožení násl. staveb. činností
26	734775.02	1143183.90	8	dř. kolík z důvodu ohrožení násl. staveb. činností
27	734778.14	1143183.06	6	dř. kolík z důvodu ohrožení násl. staveb. činností
28	734777.22	1143178.21	6	dř. kolík z důvodu ohrožení násl. staveb. činností
29	734773.90	1143179.23	8	dř. kolík z důvodu ohrožení násl. staveb. činností
30	734764.68	1143183.53	3	dř. kolík z důvodu ohrožení násl. staveb. činností
31	734759.88	1143189.12	3	dř. kolík z důvodu ohrožení násl. staveb. činností
32	734757.94	1143193.73	3	dř. kolík z důvodu ohrožení násl. staveb. činností

Seznam souřadnic (S-JTSK)

Souřadnice pro zápis do KN				Poznámka
č. bodu	Y	X	kód kv.	
33	734851.42	1143393.14	3	dř. kolík z důvodu ohrožení násl. staveb. činností
34	734852.38	1143390.92	8	hřeb
35	734848.89	1143370.53	8	hřeb
36	734845.43	1143360.48	4	dř. kolík z důvodu ohrožení násl. staveb. činností
37	734757.23	1143198.60	3	dř. kolík z důvodu ohrožení násl. staveb. činností
38	734735.35	1143090.20	6	dř. kolík z důvodu ohrožení násl. staveb. činností
39	734738.12	1143175.38	6	dř. kolík z důvodu ohrožení násl. staveb. činností
40	734735.96	1143167.51	6	dř. kolík z důvodu ohrožení násl. staveb. činností
41	734780.71	1143166.70	3	dř. kolík z důvodu ohrožení násl. staveb. činností
42	734781.23	1143167.00	3	dř. kolík z důvodu ohrožení násl. staveb. činností
43	734787.78	1143166.63	3	dř. kolík z důvodu ohrožení násl. staveb. činností
44	734789.91	1143176.42	3	dř. kolík z důvodu ohrožení násl. staveb. činností
45	734783.73	1143178.54	3	dř. kolík z důvodu ohrožení násl. staveb. činností
46	734807.63	1143150.13	3	dř. kolík z důvodu ohrožení násl. staveb. činností
47	734808.07	1143152.58	3	dř. kolík z důvodu ohrožení násl. staveb. činností
48	734807.96	1143155.84	3	dř. kolík z důvodu ohrožení násl. staveb. činností
49	734807.51	1143155.93	6	dř. kolík z důvodu ohrožení násl. staveb. činností
50	734800.60	1143163.38	4	dř. kolík z důvodu ohrožení násl. staveb. činností
51	734798.31	1143164.11	3	dř. kolík z důvodu ohrožení násl. staveb. činností
52	734800.49	1143174.08	3	dř. kolík z důvodu ohrožení násl. staveb. činností
53	734802.69	1143173.76	4	dř. kolík z důvodu ohrožení násl. staveb. činností
54	734811.43	1143172.23	6	dř. kolík z důvodu ohrožení násl. staveb. činností
55	734814.51	1143173.53	3	dř. kolík z důvodu ohrožení násl. staveb. činností
56	734816.88	1143175.38	3	dř. kolík z důvodu ohrožení násl. staveb. činností
57	734818.91	1143178.13	3	dř. kolík z důvodu ohrožení násl. staveb. činností
58	734820.19	1143181.41	3	hřeb
59	734820.30	1143182.20	3	hřeb
60	734814.18	1143183.67	6	dř. kolík z důvodu ohrožení násl. staveb. činností
61	734816.39	1143192.84	6	dř. kolík z důvodu ohrožení násl. staveb. činností
62	734821.16	1143222.41	3	dř. kolík z důvodu ohrožení násl. staveb. činností
63	734829.31	1143269.49	3	dř. kolík z důvodu ohrožení násl. staveb. činností
64	734840.17	1143332.18	3	dř. kolík z důvodu ohrožení násl. staveb. činností
65	734844.72	1143358.41	3	dř. kolík z důvodu ohrožení násl. staveb. činností
66	734855.39	1143416.52	3	dř. kolík z důvodu ohrožení násl. staveb. činností
67	734856.46	1143419.32	3	dř. kolík z důvodu ohrožení násl. staveb. činností
68	734856.65	1143422.74	3	dř. kolík z důvodu ohrožení násl. staveb. činností
69	734860.70	1143443.91	3	dř. kolík z důvodu ohrožení násl. staveb. činností
70	734864.91	1143467.11	4	dř. kolík z důvodu ohrožení násl. staveb. činností
71	734826.81	1143439.24	8	hřeb
72	734829.15	1143439.77	6	hřeb
73	734800.44	1143296.37	6	dř. kolík z důvodu ohrožení násl. staveb. činností
74	734806.84	1143295.56	3	dř. kolík z důvodu ohrožení násl. staveb. činností
75	734813.63	1143298.59	3	dř. kolík z důvodu ohrožení násl. staveb. činností
76	734815.28	1143301.59	3	dř. kolík z důvodu ohrožení násl. staveb. činností
77	734816.83	1143305.48	3	dř. kolík z důvodu ohrožení násl. staveb. činností
78	734816.97	1143315.30	3	dř. kolík z důvodu ohrožení násl. staveb. činností
79	734818.26	1143330.91	3	dř. kolík z důvodu ohrožení násl. staveb. činností
80	734819.47	1143343.14	3	dř. kolík z důvodu ohrožení násl. staveb. činností
81	734826.99	1143364.28	3	dř. kolík z důvodu ohrožení násl. staveb. činností
82	734830.73	1143379.41	3	dř. kolík z důvodu ohrožení násl. staveb. činností
83	734831.05	1143387.59	3	hřeb
84	734828.87	1143394.31	3	dř. kolík z důvodu ohrožení násl. staveb. činností
85	734825.10	1143401.17	6	hřeb
86	734820.08	1143182.25	3	dř. kolík z důvodu ohrožení násl. staveb. činností
87	734819.44	1143179.49	3	dř. kolík z důvodu ohrožení násl. staveb. činností
88	734853.74	1143394.35	3	dř. kolík z důvodu ohrožení násl. staveb. činností--hranice VB
89	734855.42	1143404.76	3	hřeb - hranice VB
90	734853.45	1143405.07	3	dř. kolík z důvodu ohrožení násl. staveb. činností
91	734762.03	1143186.11	3	dř. kolík z důvodu ohrožení násl. staveb. činností
92	734769.02	1143180.81	3	dř. kolík z důvodu ohrožení násl. staveb. činností

VÝKAZ DOSAVADNÍHO A NOVÉHO STAVU ÚDAJŮ KATASTRU NEMOVITOSTÍ

Dosavadní stav					Nový stav												
Označení pozemku parc. číslem	Výměra parcely		Druh pozemku Způsob využití	Označení pozemku parc. číslem	Výměra parcely		Druh pozemku Způsob využití	Typ stavby Způsob využití	Způs. určení výměr	Porovnání se stavem evidence právních vztahů							
	ha	m ²			ha	m ²				Díl přechází z pozemku označeného v katastru nemovitostí	dřívější poz. evidenci	Číslo listu vlastnickví	Výměra dílu		Označení dílu		
2763/4	1	21	75	ostat. pl. silnice	2763/4	1	21	01		2	2763/4	7	1	21		01	
											2848/3	74					74
2777/2	1	16	47	ostat. pl. silnice	2777/2	1	14	38		2	2777/2	371	1	14	38		
											2848/6	09					09
2777/3	5	07	43	ostat. pl. silnice	2777/3	5	04	35		2	2777/3	371	5	04	35		
											2848/4	21					21
											2848/5	87					87
	7	45	65			7	45	65									


Seznam souřadnic (S-JTSK):

Souřadnice pro zápis do KN					
Číslo bodu	Y	X	kk	Poznámka	
217-401-243	734738.94	1142861.73	3	kolík	
217-401-244	734691.58	1142656.39	3	kolík	
217-401-261	734645.29	1142429.79	3	kolík	
71-226	734643.72	1142452.09	4	roxor	
71-229	734633.65	1142449.14	4	kolík	
71-230	734631.49	1142438.61	4	kolík	
71-232	734626.30	1142455.02	4	kolík	
71-233	734607.55	1142472.58	4	původní plastový mezník	
71-234	734594.44	1142455.22	4	původní kolík	
71-235	734621.74	1142446.54	4	kolík	
1	734617.13	1142448.01	4	plastový mezník	
2	734619.76	1142461.15	4	plastový mezník	
3	734638.21	1142434.31	4	kolík *)	
4	734656.11	1142498.31	3	plastový mezník	
5	734663.60	1142534.97	3	plastový mezník	
6	734681.53	1142608.35	3	plastový mezník	
7	734695.11	1142666.84	3	plastový mezník	
8	734707.48	1142721.95	3	plastový mezník	
9	734712.00	1142744.91	3	plastový mezník	
10	734670.44	1142562.95	3	plastový mezník	

Ověruje se, že tato kopie
SOUHLASÍ
s geometrickým plánem




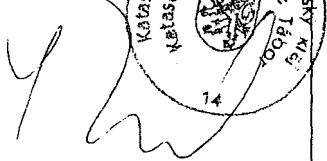

209/2012

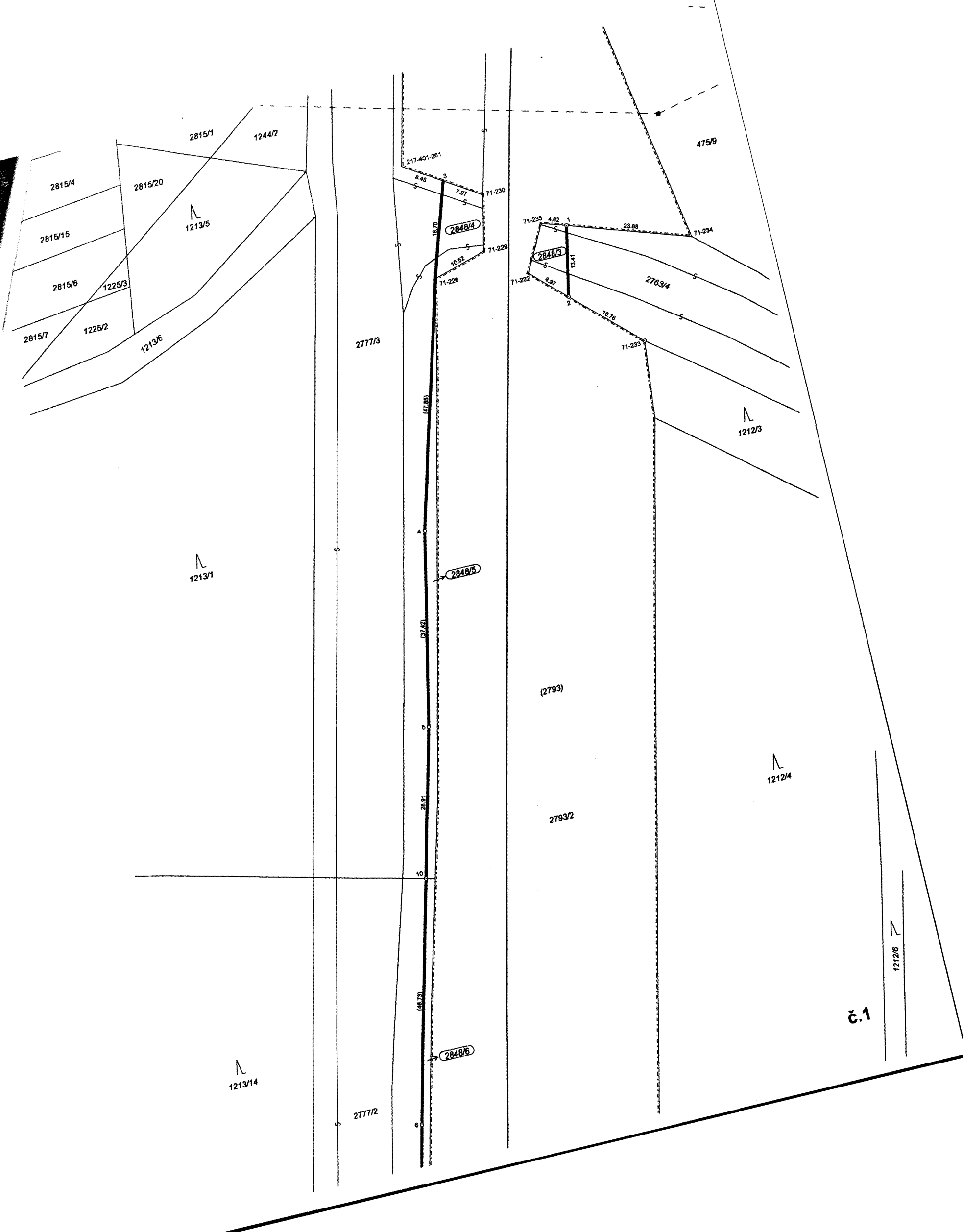
24. 09. 2012



*) dočasná stabilizace - bod ohrožen stavební činností § 88 odst. 6 katastrální vyhlášky

Dělit nebo scelovat pozemky lze jen na základě územního rozhodnutí, pokud podmínky pro ně nejsou stanoveny jiným rozhodnutím nebo opatřením.

GEOMETRICKÝ PLÁN pro rozdělení pozemku	Náležitosti a přesnosti odpovídá právním předpisům.	Katastrální úřad, katastrální pracoviště souhlasí s očíslováním parcel.
	 	 
Vyhotovil:  Plánská 1854/6 České Budějovice tel.: 386 108 551	Geometrický plán ověřil úředně oprávněný zeměměřický inženýr:	Souhlas katastrálního úřadu, kat. pracoviště potvrdil:
Číslo plánu: 457-245/2012 Okres: Tábor Obec: Řípec Kat. území: Řípec	Ing. Vladimír Macho	Švecová Ludmila
Mapový list: Veselí nad Lužnicí 3-1/1 Kód způsobu určení výměr je určen podle § 77 odst. 2 vyhlášky č. 26/2007 Sb. v platném znění.	Dne 17.7.2012 Číslo 114/2012	Dne 05. 09. 2012 Číslo 944/12
Dosavadním vlastníkům pozemků byla poskytnuta možnost seznámit se v terénu s průběhem navrhovaných nových hranic, které byly označeny předepsaným způsobem: plastovými mezníky, roxorem, kolíky	Úředně oprávněný zeměměřický inženýr odpovídá za odbornou úroveň geometrického plánu, za dosažení předepsané přesnosti a za správnost a úplnost náležitostí podle právních předpisů.	Jeden výtisk geometrického plánu a předepsané přílohy jsou uloženy u katastrálního úřadu, katastrálního pracoviště.



2815/4

2815/20

2815/1

1244/2

1213/5

2815/15

2815/6

1225/3

2815/7

1225/2

1213/6

2777/3

217-401-261

2848/4

2848/3

2848/5

2848/6

475/9

2763/4

1212/3

1213/1

(2793)

2793/2

1212/4

1213/14

2777/2

č.1

1212/6

1500 sq ft



1213/14

1212/4

1212/1

1213/16

1213/17

1213/7

C.2

1530/1

277/2

2793/2

(2793)

2848/5

217-401-244

(90.84)

23.44

(119.89)

(45.73)

(90.05)

1

(56.48)

9

9

9

9


9

9

212

.210

← 217-401-243



Katastrální úřad pro Jihočeský kraj
Katastrální pracoviště Tábor

Vklad práva povolen rozhodnutím
sp. zn. V. - 5719/2013 -308

Vklad práva zapsán v katastru nemovitostí
dne **20-12-2013**

Právní účinky vkladu vznikly
ke dni **14-11-2013**

20-12-2013

JUDr. Eva Zimová
pověřený pracovník katastrálního úřadu
ve správním řízení a pro řízení
o vkladech práv do katastru
dle zákona 265/1992 Sb.