



Č. 010/12/153/03/00

DAROVACÍ SMLOUVA

kterou uzavřeli níže uvedeného dne, měsíce a roku účastníci:

Jihočeský kraj

jehož orgány sídlí v Českých Budějovicích, U Zimního stadionu 1952/2, PSČ 370 76
zastoupený Mgr. Bc. Antonínem Krákem, uvolněným členem Rady Jihočeského kraje na základě plné moci
udělené dne 10. 12. 2012 Mgr. Jiřím Zimolou, hejtmánem Jihočeského kraje v souladu s ustanovením § 31
občanského zákoníku č. 40/1964 Sb., ve znění pozdějších předpisů
IČ 70890650

/dále jen dárce /

a

Obec Borová Lada

se sídlem obecního úřadu Borová Lada č. p. 38, PSČ 384 92
zastoupená starostkou obce Ing. Janou Hrazáňkovou
IČ 00250341

/dále jen obdarovaný/

I. Předmět daru

Jihočeský kraj je na základě ustanovení § 1 odst. 1 zákona č. 157/2000 Sb., o přechodu věcí, práv a závazků z majetku ČR do majetku krajů a Rozhodnutí o přechodu nemovitostí do vlastnictví krajů Ministerstva dopravy a spojů České republiky č. j. 3796/2001 – 2 – KM ze dne 10. 9. 2001 výlučným vlastníkem pozemků evidovaných v katastru nemovitostí jako pozemková parcela katastru nemovitostí číslo **51/29** o výměře 44 m², vodní plocha, koryto vodního toku umělé, pozemková parcela katastru nemovitostí číslo **467/2** o výměře 122 m², vodní plocha, koryto vodního toku umělé, pozemková parcela katastru nemovitostí číslo **467/3** o výměře 25 m², vodní plocha, koryto vodního toku umělé a pozemková parcela katastru nemovitostí číslo **468/2** o výměře 564 m², vodní plocha, koryto vodního toku umělé, které jsou zapsány na Katastrálním úřadě pro Jihočeský kraj, Katastrální pracoviště Prachatice na listu vlastnictví číslo 42 pro obec Borová Lada a k. ú. **Černá Lada**.

Jihočeský kraj je dále na základě ustanovení § 1 odst. 1 zákona č. 157/2000 Sb., o přechodu věcí, práv a závazků z majetku ČR do majetku krajů a Rozhodnutí o přechodu nemovitostí do vlastnictví krajů Ministerstva dopravy a spojů České republiky č. j. 3796/2001 – 2 – KM ze dne 10. 9. 2001 výlučným vlastníkem pozemku evidovaného v katastru nemovitostí jako pozemková parcela katastru nemovitostí číslo **33/17** o výměře 42 m², vodní plocha, koryto vodního toku umělé, který je zapsán na Katastrálním úřadě pro Jihočeský kraj, Katastrální pracoviště Prachatice na listu vlastnictví číslo 42 pro obec Borová Lada a k. ú. **Borová Lada**.

Jihočeský kraj je dále na základě ustanovení § 1 odst. 1 zákona č. 157/2000 Sb., o přechodu věcí, práv a závazků z majetku ČR do majetku krajů a Rozhodnutí o přechodu nemovitostí do vlastnictví krajů Ministerstva dopravy a spojů České republiky č. j. 3796/2001 – 2 – KM ze dne 10. 9. 2001 výlučným vlastníkem pozemku evidovaného v katastru nemovitostí jako pozemková parcela katastru nemovitostí číslo **30/15** o výměře 62 m², vodní plocha, koryto vodního toku umělé, který je zapsán na Katastrálním úřadě pro Jihočeský kraj, Katastrální pracoviště Prachatice na listu vlastnictví číslo 42 pro obec Borová Lada a k. ú. **Nový Svět u Borových Lad**.

Jihočeský kraj je dále na základě ustanovení § 1 odst. 1 zákona č. 157/2000 Sb., o přechodu věcí, práv a závazků z majetku ČR do majetku krajů a Rozhodnutí o přechodu nemovitostí do vlastnictví krajů Ministerstva dopravy a spojů České republiky č. j. 3796/2001 – 2 – KM ze dne 10. 9. 2001 výlučným vlastníkem pozemku evidovaného v katastru nemovitostí jako pozemková parcela katastru nemovitostí číslo **257** o výměře 1745 m², ostatní plocha, ostatní komunikace, který je zapsán na Katastrálním úřadě pro Jihočeský kraj, Katastrální pracoviště Prachatice na listu vlastnictví číslo 42 pro obec Borová Lada a k. ú. **Šindlov**.

Správě a údržbě silnic Jihočeského kraje byly výše popsané nemovitosti v katastru obce Borová Lada předány k hospodaření jako svěřený majetek na základě zřizovací listiny v platném znění schválené usnesením Zastupitelstva Jihočeského kraje pod č. j. 183/2002/ZK.

Na základě této smlouvy darovací předává dárce nemovitosti výše popsané jako pozemková parcela katastru nemovitostí číslo **51/29** o výměře 44 m², vodní plocha, koryto vodního toku umělé, pozemková parcela katastru nemovitostí číslo **467/2** o výměře 122 m², vodní plocha, koryto vodního toku umělé, pozemková parcela katastru nemovitostí číslo **467/3** o výměře 25 m², vodní plocha, koryto vodního toku umělé a pozemková parcela katastru nemovitostí číslo **468/2** o výměře 564 m², vodní plocha, koryto vodního toku umělé, k. ú. **Černá Lada**, pozemková parcela katastru nemovitostí číslo **33/17** o výměře 42 m², vodní plocha, koryto vodního toku umělé, k. ú. **Borová Lada**, pozemková parcela katastru nemovitostí číslo **30/15** o výměře 62 m², vodní plocha, koryto vodního toku umělé, k. ú. **Nový Svět u Borových Lad** a pozemková parcela katastru nemovitostí číslo **257** o výměře 1745 m², ostatní plocha, ostatní komunikace, k. ú. **Šindlov** do vlastnictví obdarovaného a obdarovaný nemovitosti přijímá bez výhrad do svého vlastnictví.

II. Darování nemovitosti

Dárce daruje a předává a obdarovaný přijímá a přejímá předmět daru popsaný v bodě I. této smlouvy se všemi právy a požitky, s nimiž dárce tyto nemovitosti držel a užíval nebo byl oprávněn držet a užívat.

Obdarovaná strana se zavazuje využít předmět daru k veřejnému účelu jako veřejné statky. V případě, že by obdarovaný převedl nemovitost do 10 let ode dne účinnosti této smlouvy úplatně třetí osobě, je povinen převést 100 % z ceny zjištěné v době převodu dárce ve lhůtě třech měsíců ode dne převodu.

III. Záruka

Obdarovaný prohlašuje, že předmět daru zná a byl dárce seznámen s jeho současným stavem. Dárce ručí za to, že předmět daru přejde do vlastnictví obdarovaného prost jakýchkoliv práv třetích osob a jakýchkoliv peněžitých zatížení, tedy prost všech závazků, vyjma těch zapsaných v katastru nemovitostí v části C LV č. 42, obec Borová Lada a k. ú. Černá Lada, Borová Lada, Nový Svět u Borových Lad a Šindlov.

Pro případ, že by se některé další dluhy či závazky vyskytly, se prodávající zavazuje, že je sám uspokojí.

IV. Převzetí

Převzetí předmětu daru se uskuteční v den vkladu vlastnického práva do katastru nemovitostí u Katastrálního úřadu pro Jihočeský kraj, Katastrální pracoviště Prachatice.

Obdarovaný nastupuje tímto okamžikem do skutečného držení předmětu daru a přechází na něho nebezpečí škody, nahodilé zkázy a nahodilého zhoršení předmětu daru.

V. Vklad vlastnického práva

Vlastnické právo k převáděným pozemkům podle této smlouvy přejde na obdarovaného zápisem vkladu vlastnictví do katastru nemovitostí.

Právní účinky vkladu vznikají na základě pravomocného rozhodnutí o jeho povolení ke dni doručení návrhu na vklad vlastnického práva katastrálnímu úřadu.

Účastníci smlouvy se zavazují učinit nebo podat všechny potřebné a účelné úkony nebo prohlášení tak, aby vklad mohl být neprodleně proveden.

VI. Náklady a poplatky

Poplatky spojené s vkladem vlastnického práva do katastru nemovitostí ve výši 1. 000, --Kč uhradí obdarovaný z této smlouvy tak, že kolek s nominální hodnotou 1. 000, --Kč vylepí na návrh na vklad do katastru nemovitostí.

VII. Zápis na katastrálním úřadě

Smluvní strany žádají, aby na základě této darovací smlouvy byl na Katastrálním úřadě pro Jihočeský kraj, Katastrální pracoviště Prachatice proveden na příslušném listu vlastnictví tento zápis o změně vlastníka:

LV oddíl A: **Obec Borová Lada**, Borová Lada č. p. 38, PSČ 384 92, IČ 00250341

B: k. ú. Černá Lada

p. p. KN č. 51/29 o výměře 44 m², vodní plocha, koryto vodního toku umělé

p. p. KN č. 467/2 o výměře 122 m², vodní plocha, koryto vodního toku umělé

p. p. KN č. 467/3 o výměře 25 m², vodní plocha, koryto vodního toku umělé

p. p. KN č. 468/2 o výměře 564 m², vodní plocha, koryto vodního toku umělé

k. ú. Borová Lada

p. p. KN č. 33/17 o výměře 42 m², vodní plocha, koryto vodního toku umělé

k. ú. Nový Svět u Borových Lad

p. p. KN č. 30/15 o výměře 62 m², vodní plocha, koryto vodního toku umělé

k. ú. Šindlov

p. p. KN č. 257 o výměře 1745 m², ostatní plocha, ostatní komunikace

C: dosavadní

D: /

E: tato smlouva

VIII. Platnost smlouvy

Tato smlouva nabývá platnosti dnem jejího podpisu oběma účastníky smlouvy.

Platnost této smlouvy darovací je podmíněna připojením doložky potvrzující splnění podmínek uložených ustanovením § 23 zákona č. 129/2000 Sb., o krajích v platném znění.

IX.

V neupravených částech se tato darovací smlouva řídí ustanoveními § 628 a násl. zákona č. 40/1964 Sb., občanského zákoníku v platném znění.

Smluvní strany po vzájemné dohodě souhlasí, že tato smlouva může být zveřejněna na oficiálních webových stránkách Jihočeského kraje www.kraj-jihocesky.cz s výjimkou osobních a citlivých údajů uvedených v této smlouvě.


Účastníci smlouvy po jejím přečtení výslovně prohlásili, že tato smlouva byla sepsána podle jejich pravé a svobodné vůle, nikoliv v tísní a za nápadně nevýhodných podmínek a že je prosta omylu. Na důkaz toho připojují své podpisy.

V Českých Budějovicích, dne 13. 05. 2013

V Borových Ladách, dne 13. 3. 2013





Mgr. Bc. Antonín Krák
uvolněný člen Rady Jihočeského kraje



OBEC Borová Lada
okr. Prachatice
384 92

Ing. Jana Hrazánková
starostka obce Borová Lada





JIHOČESKÝ KRAJ

MGR. JIRÍ ZIMOLA
HEJTMAN

DOLOŽKA

osvědčující platnost právního úkonu

podle ustanovení § 23 z. č. 129/2000 Sb., o krajích v platném znění

Smlouva darovací uzavřená mezi

Jihočeským krajem

jehož orgány sídlí v Českých Budějovicích, U Zimního stadionu 1952/2
zastoupený Mgr. Bc. Antonínem Krákem, uvolněným členem Rady Jihočeského kraje na základě plné moci
udělené dne 10. 12. 2012 Mgr. Jiřím Zimolou, hejtmánem Jihočeského kraje v souladu s ustanovením § 31
občanského zákoníku č. 40/1964 Sb., ve znění pozdějších předpisů
IČ: 70890650

jako dárce

a

Obcí Borová Lada

se sídlem obecního úřadu Borová Lada č.p. 38, PSČ 384 92
zastoupenou starostou obce Ing. Janou Hrazánkovou
IČ 00250 341

jako obdarovaný


jejímž předmětem je darování pozemkových parcel KN č. 51/29 o výměře 44 m², vodní plocha, koryto vodního toku umělé, KN č. 467/2 o výměře 122 m², vodní plocha, koryto vodního toku umělé, KN č. 467/3 o výměře 25 m², vodní plocha, koryto vodního toku umělé a KN č. 468/2 o výměře 564 m², vodní plocha, koryto vodního toku umělé, k. ú. Černá Lada, pozemkové parcely KN č. 33/17 o výměře 42 m², vodní plocha, koryto vodního toku umělé, k. ú. Borová Lada, pozemkové parcely KN č. 30/15 o výměře 62 m², vodní plocha, koryto vodního toku umělé, k. ú. Nový Svět u Borových Lad a pozemkové parcely KN č. 257 o výměře 1745 m², ostatní plocha, ostatní komunikace, k. ú. Šindlov


je platná ve smyslu ustanovení § 23 z. č. 129/2000 Sb., o krajích v platném znění

(dále jen zákon o krajích), neboť záměr kraje darovat předmětné nemovitosti byl podle ustanovení § 18 odst. 1 zákona o krajích zveřejněn po dobu 30 dní před jeho projednáním v zastupitelstvu kraje vyvěšením na úřední desce Krajského úřadu Jihočeského kraje a posléze schválen podle ustanovení § 36 odst. 1 písm. a) zákona o krajích na základě usnesení Zastupitelstva Jihočeského kraje č. 332/2012/ZK-33 ze dne 25. 9. 2012

V Českých Budějovicích dne

13. 05. 2013


Mgr. Bc. Antonín Krák
uvolněný člen Rady Jihočeského kraje



U Zimního stadionu 1952/2, 370 76 České Budějovice, telefon: 386 720 493, fax: 386 354 967
e-mail: hejtm@kraj-jihocesky.cz, www.kraj-jihocesky.cz