

SON/0054/122/2013



KUJCP015XJBN

Č. 010/12/189/03/00

## DAROVACÍ SMLOUVA

kterou uzavřeli níže uvedeného dne, měsíce a roku účastníci:

### **Obec Volenice**

se sídlem obecního úřadu ve Volenicích č. p. 3, PSČ: 387 16 Volenice  
zastoupená starostou obce Karlem Papežem  
IČO: 00 397 342

/dále jen dárce/

a

### **Jihočeský kraj**

jehož orgány sídlí v Českých Budějovicích, U Zimního stadionu 1952/2, PSČ 370 76  
zastoupený Mgr. Bc. Antonínem Krákem, uvolněným členem Rady Jihočeského kraje na základě plné moci  
udělené dne 10. 12. 2012 Mgr. Jiřím Zimolou, hejtmánem Jihočeského kraje v souladu s ustanovením  
§ 31 občanského zákoníku č. 40/1964 Sb., ve znění pozdějších předpisů  
IČO: 708 90 650

/dále jen obdarovaný/

### **I. Předmět smlouvy**

Dárce je na základě zákona č. 172/1991 Sb., o přechodu některých věcí z majetku ČR do vlastnictví obcí ve  
znění pozdějších předpisů výlučným vlastníkem pozemku evidovaného v katastru nemovitostí jako pozemková  
parcela katastru nemovitostí číslo **1625/1** o výměře 5232 m<sup>2</sup>, ostatní plocha, ostatní komunikace, která je  
zapsána na Katastrálním úřadě pro Jihočeský kraj, Katastrální pracoviště Strakonice v katastru nemovitostí na  
listu vlastnictví číslo 1 pro obec Volenice a k. ú. **Volenice**.

Dárce je dále na základě zákona č. 172/1991 Sb., o přechodu některých věcí z majetku ČR do vlastnictví obcí ve  
znění pozdějších předpisů výlučným vlastníkem pozemku evidovaného ve zjednodušené evidenci katastru  
nemovitostí jako pozemková parcela Pozemkového katastru číslo **1627** o výměře 788 m<sup>2</sup>, která je zapsána na  
Katastrálním úřadě pro Jihočeský kraj, Katastrální pracoviště Strakonice v katastru nemovitostí na listu vlastnictví  
číslo 1 pro obec Volenice a k. ú. **Volenice**.

Geometrickým plánem číslo 254 – 206/2011 ze dne 9. 1. 2012 byla oddělena z pozemkové parcely katastru  
nemovitostí číslo 1625/1, k. ú. Volenice pozemková parcela katastru nemovitostí číslo **1625/7** o výměře 6 m<sup>2</sup>,  
ostatní plocha, jiná plocha, k. ú. **Volenice**.

Geometrickým plánem číslo 254 – 206/2011 ze dne 9. 1. 2012 byla dále oddělena z pozemkové parcely  
Pozemkového katastru číslo 1627, k. ú. Volenice pozemková parcela katastru nemovitostí číslo **1627/3** o výměře  
19 m<sup>2</sup>, ostatní plocha, jiná plocha, k. ú. **Volenice**.

Na základě této smlouvy dárce pozemky výše popsané jako pozemková parcela katastru nemovitostí číslo 1625/7 o výměře 6 m<sup>2</sup>, ostatní plocha, jiná plocha a pozemková parcela katastru nemovitostí číslo 1627/3 o výměře 19 m<sup>2</sup>, ostatní plocha, jiná plocha, **oba v k. ú. Volenice** daruje do vlastnictví obdarovaného a ten dar bez výhrad přijímá.

Výše uvedené pozemky, které jsou předmětem daru, jsou zastavěny stavbou mostu ev. č. 1709 – 5 na silnici III/1709.

Správě a údržbě silnic Jihočeského kraje, se sídlem České Budějovice, Nemanická 2133/10, IČ 70971641 je majetek, který je předmětem daru dle této smlouvy, předáván k hospodaření jako svěřený majetek dle ustanovení čl. VI. odst. 1 zřizovací listiny.

## **II. Darování nemovitosti**

Dárce daruje a předává a obdarovaný přijímá a přejímá předmět daru popsaný v čl. I. této smlouvy se všemi právy a požitky, s nimiž dárce tyto nemovitosti držel a užíval nebo byl oprávněn držet a užívat.

## **III. Záruka**

Obdarovaný prohlašuje, že předmět daru zná. Dárce prohlašuje, že předmět daru přejde do vlastnictví obdarovaného prost jakýchkoliv práv třetích osob a jakýchkoliv peněžitých zatížení, tedy prost všech závazků, vyjma těch zapsaných v katastru nemovitostí v části C LV č. 1 v k. ú. Volenice, obec Volenice.

## **IV. Převzetí**

Převzetí předmětu daru se uskuteční v den vkladu vlastnického práva do katastru nemovitostí u Katastrálního úřadu pro Jihočeský kraj, Katastrální pracoviště Strakonice.

Obdarovaný nastupuje tímto dnem do skutečného držení předmětu daru a přechází na něho nebezpečí škody, nahodilé zkázy a nahodilého zhoršení předmětu daru.

## **V. Vklad vlastnického práva**

Vlastnické právo k převáděným nemovitostem podle této smlouvy přejde na obdarovaného zápisem vkladu vlastnictví do katastru nemovitostí.

Právní účinky vkladu vznikají na základě pravomocného rozhodnutí o jeho povolení ke dni doručení návrhu na vklad vlastnického práva katastrálnímu úřadu.

Účastníci smlouvy se zavazují učinit nebo podat všechny potřebné a účelné úkony nebo prohlášení tak, aby vklad mohl být neprodleně proveden.

## **VI. Náklady a poplatky**

Poplatky spojené s vkladem vlastnického práva do katastru nemovitostí uhradí obdarovaná strana, která uhradila i náklady spojené s vyhotovením geometrického plánu, který je nedílnou součástí této smlouvy.

## VII. Zápis na katastrálním úřadě

Smluvní strany žádají, aby na základě této darovací smlouvy byl na Katastrálním úřadě pro Jihočeský kraj, Katastrální pracoviště Strakonice proveden na příslušném listu vlastnictví tento zápis o změně vlastníka:

LV oddíl A: vlastnictví

Jihočeský kraj, IČ 70890650, U Zimního stadionu 1952/2, České Budějovice, PSČ 370 76

hospodaření se svěřeným majetkem kraje

Správa a údržba silnic Jihočeského kraje, IČO: 709 71 641,

Nemanická 2133/10, České Budějovice, PSČ 370 01

B: k. ú. Volenice

p. p. KN č. 1625/7 o výměře 6 m<sup>2</sup>, ostatní plocha, jiná plocha

p. p. KN č. 1627/3 o výměře 19 m<sup>2</sup>, ostatní plocha, jiná plocha

C: dosavadní

D: /

E: tato smlouva

## VIII. Platnost smlouvy

Tato smlouva nabývá platnosti dnem jejího podpisu oběma účastníky smlouvy.

Platnost této smlouvy darovací je podmíněna připojením doložky potvrzující splnění podmínek uložených ustanovením § 23 z. č. 129/2000 Sb., o krajích v platném znění a § 41 z. č. 128/2000 Sb., o obcích v platném znění.

## IX. Závěrečné ustanovení

V neupravených částech se tato darovací smlouva řídí ustanoveními § 628 a násl. z. č. 40/1964 Sb., občanského zákoníku v platném znění.

Smluvní strany po vzájemné dohodě souhlasí, že tato smlouva může být zveřejněna na oficiálních webových stránkách Jihočeského kraje [www.kraj-jihocesky.cz](http://www.kraj-jihocesky.cz) s výjimkou osobních a citlivých údajů uvedených v této smlouvě.

Účastníci smlouvy po jejím přečtení výslovně prohlásili, že tato smlouva byla sepsána podle jejich pravé a svobodné vůle, nikoliv v tísní a za nápadně nevýhodných podmínek a že je prosta omylu. Na důkaz toho připojují své podpisy.

Za Obec Volenice podpis starosty obce Volenice pana Karla Papeže dle podpisového vzoru uloženého u Katastrálního pracoviště ve Strakonících.


V Českých Budějovicích, dne 22. 07. 2013



Mgr. Bc. Antonín Krák  
uvolněný člen Rady Jihočeského kraje




Ve Volenicích, dne 11. 8. 2013



Karel Papež  
starosta obce Volenice





# J I H O Č E S K Ý K R A J

MGR. JIRÍ ZIMOLA  
HEJTMAN

## DOLOŽKA

osvědčující platnost právního úkonu

**podle ustanovení § 23 z. č. 129/2000 Sb., o krajích v platném znění**

**Darovací smlouva** uzavřená mezi

### **Jihočeským krajem**

jehož orgány sídlí v Českých Budějovicích, U Zimního stadionu 1952/2  
zastoupený Mgr. Bc. Antonínem Krákem, uvolněným členem Rady Jihočeského kraje na základě plné moci  
udělené dne 10. 12. 2012 Mgr. Jiřím Zimolou, hejtmánem Jihočeského kraje v souladu s ustanovením § 31  
občanského zákoníku č. 40/1964 Sb., ve znění pozdějších předpisů  
IČ: 70890650

jako obdarovaný

a

### **Obcí Volenice**

se sídlem obecního úřadu ve Volenicích č.p. 3, PSČ 387 16  
zastoupenou starostou obce Bohumírem Vítkem  
IČ 00397 342


jako dárce


jejímž předmětem je darování pozemkové parcely **KN č. 1625/7** o výměře 6 m<sup>2</sup>, ostatní plocha, jiná plocha,  
oddělené na základě geometrického plánu č. 254 – 206/2011 ze dne 9. 1. 2012 z pozemkové parcely KN č.  
1625/1, k. ú. Volenice a pozemkové parcely **KN č. 1627/3** o výměře 19 m<sup>2</sup>, ostatní plocha, jiná plocha, oddělené na  
základě geometrického plánu č. 254 – 206/2011 ze dne 9. 1. 2012 z pozemkové parcely PK č. 1627, k. ú. Volenice

**je platná ve smyslu ustanovení § 23 z. č. 129/2000 Sb., o krajích v platném znění**


(dále jen zákon o krajích), neboť nabytí této nemovitosti, bylo schváleno podle ustanovení § 36 odst. 1 písm. a)  
zákona o krajích na základě usnesení Zastupitelstva Jihočeského kraje č. 56/2012/ZK-2 ze dne 20. 12. 2012

V Českých Budějovicích dne **22. 07. 2013**

  
Mgr. Bc. Antonín Krák  
uvolněný člen Rady Jihočeského kraje



# OBEC VOLENICE



Naše značka:  
48/2013 - KPa

vyřizuje/tel:  
Karel Papež

Volenice dne:  
10. června 2013

## DOLOŽKA

osvědčující platnost právního úkonu

### podle ustanovení § 41 z. č. 128/2000 Sb., o obcích v platném znění

Smlouva darovací (kupní, směnná) uzavřená mezi:

#### Jihočeským krajem

jehož orgány sídlí v Českých Budějovicích, U Zimního stadionu 1952/2, PSČ: 370 76  
zastoupený Mgr. Bc. Antonínem Krákem, uvolněným členem Rady Jihočeského kraje na základě plné  
moci udělené dne 10. 12. 2012 Mgr. Jiřím Zimolou, hejtmanem Jihočeského kraje v souladu  
s ustanovením § 31 občanského zákoníku č. 40/1964 Sb., ve znění pozdějších předpisů  
IČ: 708 90 650

**jako obdarovaný (kupující)**

a

#### Obcí Volenice

se sídlem obecního úřadu ve Volenicích, Volenice 3, PSČ: 387 16 Volenice  
zastoupenou starostou obce Karlem Papežem  
IČ: 00 397 342

**jako dárce (prodávající)**


jejímž předmětem je darování pozemkových parcel p.č.1625/7 KN, k.ú. Volenice o výměře 6m<sup>2</sup>  
a p.č.1627/3 KN, k.ú. Volenice o výměře 19m<sup>2</sup> odměřených geometrickým plánem č.259-206/2011,  
ze dne 9.1.2012, geometrickou kanceláří: Geoteka, s.r.o., Bavorova 318, 386 01 Strakonice z parcel  
p.č.1625/1 KN, k.ú. Volenice o výměře 5 232 m<sup>2</sup> a p.č.1627 PK, k.ú. Volenice o výměře 788 m<sup>2</sup>.

**je platná ve smyslu ustanovení § 41 z. č. 128/2000 Sb., o obcích v platném znění**

(dále jen zákon o obcích), neboť záměr obce darovat (prodat, směnit) předmětnou nemovitost byl podle  
ustanovení § 39 odst. 1 zákona o obcích zveřejněn po dobu 15 dnů před jeho projednáním  
v zastupitelstvu obce vyvěšením na úřední desce Obecního úřadu Volenice (zveřejněn dne: 11.4.2013,  
sejmut dne 13.5.2013) v písemné a elektronické podobě a posléze schválen podle ustanovení  
§ 85 písm. a) zákona o obcích na základě usnesení Zastupitelstva obce Volenice č.2/2013,  
ze dne 13.5.2013.

Ve Volenicích dne 10.6.2013

.....  
starosta obce Volenice



Volenice 3  
387 16 Volenice

č.ú. 3824 291/0100  
IČ: 397 342

e-mail: [ouvolenice@iol.cz](mailto:ouvolenice@iol.cz)  
url: [www.obecvolenice.eud.cz](http://www.obecvolenice.eud.cz)

tel.: 383 394 172  
fax: 383 394 172