

SON/ORDSM/144/2013



KUJCP015XLB9

Č. 010/13/032/03/00

DAROVACÍ SMLOUVA

kterou uzavřeli níže uvedeného dne, měsíce a roku účastníci:

Obec Kamenná

se sídlem obecního úřadu v Kamenné č. p. 19, PSČ 374 01
zastoupená starostou obce Josefem Baštou
IČ 00581429

/dále jen dárce/

a

Jihočeský kraj

jehož orgány sídlí v Českých Budějovicích, U Zimního stadionu 1952/2, PSČ 370 76
zastoupený Mgr. Bc. Antonínem Krákem, uvolněným členem Rady Jihočeského kraje na základě plné moci
udělené dne 10. 12. 2012 Mgr. Jiřím Zimolou, hejtmánem Jihočeského kraje v souladu s ustanovením § 31
občanského zákoníku č. 40/1964 Sb., ve znění pozdějších předpisů
IČ 708 906 50

/dále jen obdarovaný/

I. Předmět smlouvy

Dárce je na základě zákona č. 172/1991 Sb., o přechodu některých věcí z majetku ČR do vlastnictví obcí ve
znění pozdějších předpisů výlučným vlastníkem pozemku evidovaného ve zjednodušené evidenci katastru
nemovitostí jako pozemková parcela Pozemkového katastru číslo 1749/1 díl 1 o výměře 1289 m² a dále pozemků
evidovaných v katastru nemovitostí jako pozemková parcela katastru nemovitostí číslo 1 o výměře 85 m², ostatní
plocha, ostatní komunikace a pozemková parcela katastru nemovitostí číslo 125 o výměře 130 m², trvalý travní
porost, které jsou zapsány na Katastrálním úřadě pro Jihočeský kraj, Katastrální pracoviště České Budějovice
v katastru nemovitostí na listu vlastnictví číslo 1 pro obec Kamenná a k. ú. Kamenná u Trhových Svinů.

Geometrickým plánem číslo 244 – 103/2012 ze dne 9. 11. 2012 byl oddělen z pozemkové parcely katastru
nemovitostí číslo 1, k. ú. Kamenná u Trhových Svinů díl „d“ o výměře 26 m². Geometrickým plánem číslo 244 –
103/2012 ze dne 9. 11. 2012 byl dále oddělen z pozemkové parcely Pozemkového katastru číslo 1749/1 díl 1,
k. ú. Kamenná u Trhových Svinů díl „a“ o výměře 595 m². Stejným geometrickým plánem číslo 244 – 103/2012
ze dne 9. 11. 2012 pak byly díl „d“ a díl „a“ sloučeny do pozemkové parcely katastru nemovitostí číslo 1749/7
o výměře 621 m², ostatní plocha, silnice, k. ú. Kamenná u Trhových Svinů.

Na základě této smlouvy dárce pozemky výše popsané jako pozemková parcela katastru nemovitostí číslo 125
o výměře 130 m², trvalý travní porost a pozemková parcela katastru nemovitostí číslo 1749/7 o výměře 621 m²,
ostatní plocha, silnice, k. ú. Kamenná u Trhových Svinů daruje do vlastnictví obdarovaného a ten dar bez
výhrad přijímá.

Výše uvedené pozemky, které jsou předmětem daru, jsou zastavěny stavbou silnice III/1546.

Správě a údržbě silnic Jihočeského kraje, se sídlem České Budějovice, Nemanická 2133/10, IČ 70971641 je majetek, který je předmětem daru dle této smlouvy, předáván k hospodaření jako svěřený majetek dle ustanovení čl. VI. odst. 1 zřizovací listiny.

II. Darování nemovitosti

Dárce daruje a předává a obdarovaný přijímá a přejímá předmět daru popsany v čl. I. této smlouvy se všemi právy a požitky, s nimiž dárce tyto nemovitosti držel a užíval nebo byl oprávněn držet a užívat.

III. Záruka

Obdarovaný prohlašuje, že předmět daru zná. Dárce prohlašuje, že předmět daru přejde do vlastnictví obdarovaného prost jakýchkoliv práv třetích osob a jakýchkoliv peněžitých zatížení, tedy prost všech závazků, vyjma těch zapsaných v katastru nemovitostí v části C LV č. 1 v k. ú. Kamenná u Trhových Svinů, obec Kamenná.

IV. Převzetí

Převzetí předmětu daru se uskuteční v den vkladu vlastnického práva do katastru nemovitostí u Katastrálního úřadu pro Jihočeský kraj, Katastrální pracoviště České Budějovice.

Obdarovaný nastupuje tímto dnem do skutečného držení předmětu daru a přechází na něho nebezpečí škody, nahodilé zkázy a nahodilého zhoršení předmětu daru.

V. Vklad vlastnického práva

Vlastnické právo k převáděným nemovitostem podle této smlouvy přejde na obdarovaného zápisem vkladu vlastnictví do katastru nemovitostí.

Právní účinky vkladu vznikají na základě pravomocného rozhodnutí o jeho povolení ke dni doručení návrhu na vklad vlastnického práva katastrálnímu úřadu.

Účastníci smlouvy se zavazují učinit nebo podat všechny potřebné a účelné úkony nebo prohlášení tak, aby vklad mohl být neprodleně proveden.

VI. Náklady a poplatky

Poplatky spojené s vkladem vlastnického práva do katastru nemovitostí jakož i s pořízením geometrického plánu uhradí obdarovaná strana.

VII. Zápis na katastrálním úřadě

Smluvní strany žádají, aby na základě této darovací smlouvy byl na Katastrálním úřadě pro Jihočeský kraj, Katastrální pracoviště České Budějovice proveden na příslušném listu vlastnictví tento zápis o změně vlastníka:

LV oddíl A: vlastnictví

Jihočeský kraj, IČ 70890650, U Zimního stadionu 1952/2,
České Budějovice, PSČ 370 76
hospodaření se svěřeným majetkem kraje
Správa a údržba silnic Jihočeského kraje, IČ 709 71 641,
Nemanická 2133/10, České Budějovice, PSČ 370 01

B: k. ú. Kamenná u Trhových Svinů

p. p. KN č. 125 o výměře 130 m², trvalý travní porost

p. p. KN č. 1749/7 o výměře 621 m², ostatní plocha, silnice

C: dosavadní

D: /

E: tato smlouva

VIII. Platnost smlouvy

Tato smlouva nabývá platnosti dnem jejího podpisu oběma účastníky smlouvy.

Platnost této smlouvy darovací je podmíněna připojením doložky potvrzující splnění podmínek uložených ustanovením § 23 z. č. 129/2000 Sb., o krajích v platném znění a § 41 z. č. 128/2000 Sb., o obcích v platném znění.

IX.


V neupravených částech se tato darovací smlouva řídí ustanoveními § 628 a násl. z. č. 40/1964 Sb., občanského zákoníku v platném znění.

Smluvní strany po vzájemné dohodě souhlasí, že tato smlouva může být zveřejněna na oficiálních webových stránkách Jihočeského kraje www.kraj-jihocesky.cz s výjimkou osobních a citlivých údajů uvedených v této smlouvě.

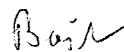
Účastníci smlouvy po jejím přečtení výslovně prohlásili, že tato smlouva byla sepsána podle jejich pravé a svobodné vůle, nikoliv v tísní a za nápadně nevýhodných podmínek a že je prosta omylu. Na důkaz toho připojují své podpisy.

V Českých Budějovicích, dne 22. 07. 2013


V Kamenné, dne - 1. 07. 2013



Mgr. Bc. Antonin Krák
uvolněný člen Rady Jihočeského kraje



Josef Bašta
starosta obce Kamenná



JIHOČESKÝ KRAJ

MGR. JIRI ZIMOLA
HEJTMAN

DOLOŽKA

osvědčující platnost právního úkonu

podle ustanovení § 23 z. č. 129/2000 Sb., o krajích v platném znění

Darovací smlouva uzavřená mezi

Jihočeským krajem

jehož orgány sídlí v Českých Budějovicích, U Zimního stadionu 1952/2
zastoupený Mgr. Bc. Antonínem Krákem, uvolněným členem Rady Jihočeského kraje na základě plné moci
udělené dne 10. 12. 2012 Mgr. Jiřím Zimolou, hejtmánem Jihočeského kraje v souladu s ustanovením § 31
občanského zákoníku č. 40/1964 Sb., ve znění pozdějších předpisů
IČ: 70890650

jako obdarovaný

a

Obcí Kamenná

se sídlem obecního úřadu v Kamenné č.p. 19, PSČ 374 01
zastoupenou starostou obce Josefem Baštou
IČ 00581 429

jako dárce

jejímž předmětem je darování pozemkové parcely KN č. 125 o výměře 130 m², trvalý travní porost a pozemkové
parcely KN č. 1749/7 o výměře 621 m², ostatní plocha, silnice, která vznikla sloučením dílů „d“ o výměře 26 m²
odděleného na základě geometrického plánu č. 244 – 103/2013 ze dne 9. 11. 2012 z pozemkové parcely KN č. 1 a
„a“ o výměře 595 m², odděleného na základě geometrického plánu č. 244 – 103/2013 ze dne 9. 11. 2012
z pozemkové parcely PK č. 1749/1 díl 1 vše v k.ú. Kamenná u Trhových Svinů

je platná ve smyslu ustanovení § 23 z. č. 129/2000 Sb., o krajích v platném znění

(dále jen zákon o krajích), neboť nabytí těchto nemovitostí, bylo schváleno podle ustanovení § 36 odst. 1 písm. a)
zákonem o krajích na základě usnesení Zastupitelstva Jihočeského kraje č. 75/2013/ZK-3 ze dne 7. 3. 2013

V Českých Budějovicích dne 22. 07. 2013


Mgr. Bc. Antonín Krák
uvolněný člen Rady Jihočeského kraje