

SON/00541/095/2013



KUJCP015XFE0

Č. 010/12/137/03/00

DAROVACÍ SMLOUVA

kterou uzavřeli níže uvedeného dne, měsíce a roku účastníci:

Obec Jankov

se sídlem obecního úřadu v Jankově, PSČ 373 84
zastoupená starostou obce Ing. Janem Jílkem
IČ 00245020

/dále jen dárce/

a

Jihočeský kraj

jehož orgány sídlí v Českých Budějovicích, U Zimního stadionu 1952/2, PSČ 370 76
zastoupený Mgr. Bc. Antonínem Krákem, uvolněným členem Rady Jihočeského kraje na základě plné moci
udělené dne 10. 12. 2012 Mgr. Jiřím Zimolou, hejtnanem Jihočeského kraje v souladu s ustanovením § 31
občanského zákoníku č. 40/1964 Sb., ve znění pozdějších předpisů
IČ 708 906 50

/dále jen obdarovaný/

I. Předmět smlouvy

Dárce je na základě zákona č. 172/1991 Sb., o přechodu některých věcí z majetku ČR do vlastnictví obcí ve
znění pozdějších předpisů výlučným vlastníkem pozemku evidovaného v katastru nemovitostí jako pozemková
parcela katastru nemovitostí číslo **4072/5** o výměře 183 m², ostatní plocha, ostatní komunikace, která je zapsána
na Katastrálním úřadě pro Jihočeský kraj, Katastrální pracoviště České Budějovice v katastru nemovitostí na listu
vlastnictví číslo 1 pro obec Jankov a k. ú. **Holašovice**.

Dárce je na základě zákona č. 172/1991 Sb., o přechodu některých věcí z majetku ČR do vlastnictví obcí ve
znění pozdějších předpisů, a kupní smlouvy ze dne 7. 4. 2003 V – 3275/2003 - 301 výlučným vlastníkem
pozemků evidovaných v katastru nemovitostí jako pozemková parcela katastru nemovitostí číslo **2552/9** o výměře
297 m², ostatní plocha, silnice a pozemková parcela katastru nemovitostí číslo **2552/10** o výměře 21 m², ostatní
plocha, silnice, které jsou zapsány na Katastrálním úřadě pro Jihočeský kraj, Katastrální pracoviště České
Budějovice v katastru nemovitostí na listu vlastnictví číslo 1 pro obec Jankov a k. ú. **Jankov u Českých
Budějovic**.

Geometrickým plánem číslo 312 – 53/2012 ze dne 12. 6. 2012 byl oddělen z pozemkové parcely katastru
nemovitostí číslo 2552/9, k. ú. Jankov u Českých Budějovic díl „a“ o výměře 216 m².

Na základě této smlouvy dárce pozemky výše popsané jako pozemková parcela katastru nemovitostí číslo
4072/5 o výměře 183 m², ostatní plocha, ostatní komunikace, k. ú. **Holašovice** a pozemková parcela katastru
nemovitostí číslo **2552/10** o výměře 21 m², ostatní plocha, silnice, k. ú. **Jankov u Českých Budějovic** a díl „a“

o výměře 216 m², oddělený geometrickým plánem číslo 312 – 53/2012 ze dne 12. 6. 2012 pro k. ú. Jankov u Českých Budějovic, daruje do vlastnictví obdarovaného a ten dar bez výhrad přijímá.

Výše uvedené pozemky, které jsou předmětem daru, jsou zastavěny stavbou silnice III/14324.

Správě a údržbě silnic Jihočeského kraje, se sídlem České Budějovice, Nemanická 2133/10, IČ 70971641 je majetek, který je předmětem daru dle této smlouvy, předáván k hospodaření jako svěřený majetek dle ustanovení čl. VI. odst. 1 zřizovací listiny.

II. Darování nemovitosti

Dárce daruje a předává a obdarovaný přijímá a přejímá předmět daru popsany v čl. I. této smlouvy se všemi právy a požitky, s nimiž dárce tyto nemovitosti držel a užíval nebo byl oprávněn držet a užívat.

III. Záruka

Obdarovaný prohlašuje, že předmět daru zná. Dárce prohlašuje, že předmět daru přejde do vlastnictví obdarovaného prost jakýchkoliv práv třetích osob a jakýchkoliv peněžitých zatížení, tedy prost všech závazků, vyjma těch zapsaných v katastru nemovitostí v části C LV č. 1 v k. ú. Jankov u Českých Budějovic, obec Jankov.

IV. Převzetí

Převzetí předmětu daru se uskuteční v den vkladu vlastnického práva do katastru nemovitostí u Katastrálního úřadu pro Jihočeský kraj, Katastrální pracoviště České Budějovice.

Obdarovaný nastupuje tímto dnem do skutečného držení předmětu daru a přechází na něho nebezpečí škody, nahodilé zkázy a nahodilého zhoršení předmětu daru.

V. Vklad vlastnického práva

Vlastnické právo k převáděným nemovitostem podle této smlouvy přejde na obdarovaného zápisem vkladu vlastnictví do katastru nemovitostí.

Právní účinky vkladu vznikají na základě pravomocného rozhodnutí o jeho povolení ke dni doručení návrhu na vklad vlastnického práva katastrálnímu úřadu.

Účastníci smlouvy se zavazují učinit nebo podat všechny potřebné a účelné úkony nebo prohlášení tak, aby vklad mohl být neprodleně proveden.

VI. Náklady a poplatky

Poplatky spojené s vkladem vlastnického práva do katastru nemovitostí uhradí obdarovaná strana, která uhradila i náklady spojené s vyhotovením geometrického plánu, který je nedílnou součástí této smlouvy.

VII. Zápis na katastrálním úřadě

Smluvní strany žádají, aby na základě této darovací smlouvy byl na Katastrálním úřadě pro Jihočeský kraj,

Katastrální pracoviště České Budějovice proveden na příslušném listu vlastnictví tento zápis o změně vlastníka:

LV oddíl A: vlastnictví

Jihočeský kraj, IČ 70890650, U Zimního stadionu 1952/2,

České Budějovice, PSČ 370 76

hospodaření se svěřeným majetkem kraje

Správa a údržba silnic Jihočeského kraje, IČ 709 71 641,

Nemanická 2133/10, České Budějovice, PSČ 370 01

B: k. ú. Holašovice

p. p. KN č. 4072/5 o výměře 183 m², ostatní plocha, ostatní komunikace

B: k. ú. Jankov u Českých Budějovic

p. p. KN č. 2552/2 o výměře 10389 m², ostatní plocha, silnice

p. p. KN č. 2552/10 o výměře 21 m², ostatní plocha, silnice

C: dosavadní

D: /

E: tato smlouva

VIII. Platnost smlouvy

Tato smlouva nabývá platnosti dnem jejího podpisu oběma účastníky smlouvy.

Platnost této smlouvy darovací je podmíněna připojením doložky potvrzující splnění podmínek uložených ustanovením § 23 z. č. 129/2000 Sb., o krajích v platném znění a § 41 z. č. 128/2000 Sb., o obcích v platném znění.

IX.

V neupravených částech se tato darovací smlouva řídí ustanoveními § 628 a násl. z. č. 40/1964 Sb., občanského zákoníku v platném znění.

Smluvní strany po vzájemné dohodě souhlasí, že tato smlouva může být zveřejněna na oficiálních webových stránkách Jihočeského kraje www.kraj-jihocesky.cz s výjimkou osobních a citlivých údajů uvedených v této smlouvě.


Účastníci smlouvy po jejím přečtení výslovně prohlásili, že tato smlouva byla sepsána podle jejich pravé a svobodné vůle, nikoliv v tísní a za nápadně nevýhodných podmínek a že je prosta omylu. Na důkaz toho připojují své podpisy.

V Českých Budějovicích, dne 13. 05. 2013


V Jankově, dne 26. 3. 2013



Mgr. Bc. Antonín Krák
uvolněný člen Rady Jihočeského kraje



Ing. Jan Jílek
starosta obce Jankov



J I H O Č E S K Ý K R A J

MGR. JIRI ZIMOLA
HEJTMAN

DOLOŽKA

osvědčující platnost právního úkonu

podle ustanovení § 23 z. č. 129/2000 Sb., o krajích v platném znění

Darovací smlouva uzavřená mezi

Jihočeským krajem

jehož orgány sídlí v Českých Budějovicích, U Zimního stadionu 1952/2
zastoupený Mgr. Bc. Antonínem Krákem, uvolněným členem Rady Jihočeského kraje na základě plné moci
udělené dne 10. 12. 2012 Mgr. Jiřím Zimolou, hejtmánem Jihočeského kraje v souladu s ustanovením § 31
občanského zákoníku č. 40/1964 Sb., ve znění pozdějších předpisů
IČ: 70890650

jako obdarovaný

a

Obcí Jankov

se sídlem obecního úřadu v Jankově, PSČ 373 84
zastoupenou starostou obce Ing. Janem Jílkem
IČ 00245 020

jako dárce


jejímž předmětem je darování pozemkové parcely KN č. 4072/5 o výměře 183 m², ostatní plocha, ostatní komunikace, k.ú. Holašovice, pozemkové parcely KN č. 2552/10 o výměře 21 m², ostatní plocha, silnice, k.ú. Jankov u Českých Budějovic a dílu „a“ o výměře 216 m², oddělené na základě geometrického plánu č. 312 – 53/2012 ze dne 12. 6. 2012 z pozemkové parcely KN č. 2552/9 k.ú. Jankov u Českých Budějovic

je platná ve smyslu ustanovení § 23 z. č. 129/2000 Sb., o krajích v platném znění

(dále jen zákon o krajích), neboť nabytí těchto nemovitostí, bylo schváleno podle ustanovení § 36 odst. 1 písm. a) zákona o krajích na základě usnesení Zastupitelstva Jihočeského kraje č. 331/2012/ZK-33 ze dne 25. 9. 2012

V Českých Budějovicích dne

13. 05. 2013


Mgr. Bc. Antonín Krák
uvolněný člen Rady Jihočeského kraje

