

č.j. 010/11/266/03/00

SON/00SM/169/2013



KUJCP017IG2Y

Česká republika – Státní pozemkový úřad

se sídlem Praha 3, Husinecká 1024/11a, PSČ 130 00

IČ: 01312774

DIČ: CZ01312774

který zastupuje Ing. Eva Schmidtmajerová, CSc., ředitelka Krajského pozemkového úřadu pro Jihočeský kraj,

Rudolfovská 80, 370 01 České Budějovice

jako "převádějí"í

a

Jihočeský kraj

jehož orgány sídlí v Českých Budějovicích, U Zimního stadionu 1952/2, PSČ 370 76

zastoupený Mgr. Bc. Antonínem Krákem, uvolněným členem Rady Jihočeského kraje na

základě plné moci udělené dne 10. 12. 2012 Mgr. Jiřím Zimolou, hejtmanem Jihočeského

kraje v souladu s ustanovením § 31 občanského zákoníku č. 40/1964 Sb., ve znění pozdějších předpisů

IČ 70890650

DIČ CZ 70890650, plátce DPH

jako "přejímající"

uzavírají podle ustanovení § 2 odst. 8 zák. č. 569/1991 Sb., o Pozemkovém fondu České republiky, ve znění pozdějších předpisů a ve smyslu přechodného ustanovení § 22 odst. 13 zákona č. 503/2012 Sb., o Státním pozemkovém úřadu a o změně některých souvisejících zákonů tuto

**SMLOUVU O PŘEVODU NEMOVITOSTÍ
Z PŘÍSLUŠNOSTI HOSPODAŘIT S MAJETKEM STÁTU
DO VLASTNICTVÍ KRAJE
č. 4001Hks13/33**

I.

Státní pozemkový úřad jako převádějí"í je ve smyslu zákona č. 503/2012 Sb., o Státním pozemkovém úřadu a o změně některých souvisejících zákonů příslušný hospodařit k níže uvedeným pozemkům ve vlastnictví státu:

Pozemek

obec	katastrální území	druh evidence	parcelní číslo	druh pozemku	LV
Vyšší Brod	Vyšší Brod	KN	518/3	ostat. pl.	10002

který vznikl z pozemku parc. č. KN 518/1, na základě geometrického plánu č. 845-308/2010, potvrzeného Katastrálním úřadem pro Jihočeský kraj, Katastrální pracoviště Český Krumlov, dne 29.3.2011.

(dále jen "pozemek")

II.

Přejímající prohlašuje, že pozemek uvedený v čl. I. této smlouvy je součástí pomocného silničního pozemku.

III.

Převádějící převádí přejímajícímu pozemky uvedené v čl. I. a přejímající uvedené pozemky přejímá.

Jihočeský kraj na základě této smlouvy, která je nabývacím titulem pro jeho vlastnické právo, předává předmět bezúplatného převodu k hospodaření Správě a údržbě silnic Jihočeského kraje, p.o., se sídlem České Budějovice, Nemanická 2133/10, IČ: 70971641. Předmětný úkon je v souladu se zřizovací listinou a právo hospodaření příspěvkové organizace Jihočeského kraje bude vyznačeno v katastru nemovitostí.

IV.

Převod majetku dle této smlouvy je bezúplatný.

V.

- 1) Obě smluvní strany shodně prohlašují, že jim nejsou známy žádné skutečnosti, které by uzavření smlouvy bránily. Přejímající bere na vědomí skutečnost, že převádějící nezajišťuje zpřístupnění a vytyčování hranic pozemků.
- 2) Uživací vztah k pozemku KN 518/1 v k.ú. Vyšší Brod, ze kterého byl oddělen převáděný pozemek KN 518/3, je řešen nájemní smlouvou č. 65N10/33, uzavřenou s panem Stanislavem Pavelcem, jakožto nájemcem. S obsahem nájemní smlouvy byl přejímající seznámen před podpisem této smlouvy, což stvrzuje svým podpisem.

VI.

Smluvní strany se dohodly, že převádějící podá návrh na vklad vlastnického práva na základě této smlouvy u příslušného katastrálního úřadu do 30 dnů od podpisu této smlouvy.

VII.

1) Smluvní strany se dohodly, že jakékoliv změny a doplňky této smlouvy jsou možné pouze písemnou formou na základě dohody účastníků smlouvy.

2) Tato smlouva je vyhotovena v 6 stejnopisech, z nichž každý má platnost originálu. Přejímající obdrží 1 stejnopis a ostatní jsou určeny pro převádějícího.

3) Tato smlouva nabývá platnosti a účinnosti podpisem obou smluvních stran.

4) Přejímající prohlašuje, že nabytí pozemku odsouhlasilo Zastupitelstvo Jihočeského kraje dne 20.12.2011 usnesením č. 452/2011/ZK-28, bod 5, písm. a).

VIII.

Přejímající souhlasí se zpracováním a uchováním svých osobních údajů předávajícím. Tento souhlas přejímající poskytuje na dobu 10 let a zároveň se zavazuje, že po tuto dobu souhlas se zpracováním a uchováním osobních údajů neodvolá.


IX.

Smluvní strany po přečtení smlouvy prohlašují, že s jejím obsahem souhlasí a že tato smlouva je shodným projevem jejich vážné a svobodné vůle a na důkaz toho připojují své podpisy.

26 -09- 2013

10. 09. 2013

V Českých Budějovicích dne V Českých Budějovicích dne



Česká republika – Státní pozemkový úřad
ředitelka Krajského pozemkového úřadu
pro Jihočeský kraj
Ing. Eva Schmidmajerová, CSc.


převádějící

STÁTNÍ POZEMKOVÝ ÚŘAD
Krajský pozemkový úřad pro Jihočeský kraj
Rudolfová 80
370 01 České Budějovice ①



Jihočeský kraj
člen Rady Jihočeského kraje
Mgr. Bc. Antonín Krák

přejímající



Za věcnou a formální správnost odpovídá vedoucí oddělení převodů a privatizace:
Ing. Stanislav Pntiška




.....
podpis

Za správnost KP: *Ing. Filip Hakl*



.....
podpis

H



J I H O Č E S K Ý K R A J

Mgr. Bc. ANTONÍN KRÁK
ČLEN RADY

DOLOŽKA

osvědčující platnost právního úkonu

podle ustanovení § 23 z. č. 129/2000 Sb., o krajích v platném znění

Smlouva o bezúplatném převodu nemovitostí uzavřená mezi

Jihočeským krajem

jehož orgány sídlí v Českých Budějovicích, U Zimního stadionu 1952/2
zastoupený Mgr. Bc. Antonínem Krákem, uvolněným členem Rady Jihočeského kraje na základě plné moci
udělené dne 10. 12. 2012 Mgr. Jiřím Zimolou, hejtmánem Jihočeského kraje v souladu s ustanovením § 31
občanského zákoníku č. 40/1964 Sb., ve znění pozdějších předpisů
IČ: 708 90 650

jako nabyvatel

a

Česká republika – Státní pozemkový úřad

se sídlem Praha 3, Husinecká 1024/11a, PSČ 130 00

IČ 01312774

DIČ CZ 01312774

který zastupuje Ing. Eva Schmidtmajerová, CSc., ředitelka Krajského pozemkového úřadu pro Jihočeský kraj
Rudolfovská 80, 370 01 České Budějovice

jako převodce


jejímž předmětem je převod pozemkové parcely KN č. 518/3 ostatní plocha, silnice, která byla oddělena na
základě geometrického plánu č. 845 – 90/2011 ze dne 4.3.2011 z pozemkové parcely KN č. 518/1, k.ú. Vyšší Brod

je platná ve smyslu ustanovení § 23 z. č. 129/2000 Sb., o krajích v platném znění

(dále jen zákon o krajích), neboť nabytí této nemovitosti, bylo schváleno podle ustanovení § 36 odst. 1 písm. a)
zákona o krajích na základě usnesení Zastupitelstva Jihočeského kraje č. 452/2011/ZK-28 ze dne 20. 12. 2011

V Českých Budějovicích dne 10. 09. 2013

Mgr. Bc. Antonín Krák
uvolněný člen Rady Jihočeského kraje



VÝKAZ DOSAVADNÍHO A NOVÉHO STAVU UDAJŮ KATASTRŮ NEMOVITOSTI

Dosavadní stav				Nový stav								
Výměra parcely		Druh pozemku	Označení pozemku parc. číslem	Výměra parcely		Druh pozemku	Typ stavby	Způsob určení výměry	Porovnání se stavem evidence právních vztahů			
ha	m ²	Způsob využití		ha	m ²	Způsob využití	Způsob využití		Díl přechází z pozemku označeného v katastru nemovitostí	Číslo listu vlastnictví	Výměra dílu	Označení dílu
									dřívější poz. evidenci		ha	m ²
518/1	75 13	travní p.	518/1	72 65	travní p.			2				
			518/3	2 48	ostat. pl. silnice			2	518/1	10002	2 48	
1699/1	67 52	ostat. pl. ostat. komunikace	1699/1	65 47	ostat. komunikace			2				
			1699/6	2 05	ostat. pl. silnice			2	1699/1	10001	2 05	
506/5	14 76	omá půda	506/5	14 37	omá půda			2				
			506/7	39	ostat. pl. silnice			2	506/5	707	39	
1	57 41			1	57 41							

Výkaz údajů o bonitovaných půdně ekologických jednotkách (BPEJ) k parcelám nového stavu


Parcelní číslo podle		Kód BPEJ	Výměra		BPEJ na dílu parcely	Parcelní číslo podle		Kód BPEJ	Výměra		BPEJ na dílu parcely
katastru nemovitostí	zjednodušené evidence		ha	m ²		katastru nemovitostí	zjednodušené evidence		ha	m ²	
518/1		86411	5	70		506/5	86411	14	37		
		87313	23	51							
		83431	43	44							

Seznam souřadnic (S-JTSK)
Souřadnice pro zápis do KN

Číslo bodu	Y	X	Kód kv.	Poznámka
166-122	772721.17	1205942.75	4	kolík
166-123	772704.06	1205947.62	4	kolík
166-124	772669.71	1205908.47	4	kolík
166-206	772641.69	1205905.30	4	kolík
166-255	772673.74	1205953.59	4	kolík
166-256	772651.36	1205919.66	4	kolík
514-8	772596.31	1205945.20	3	kolík
1	772671.41	1205910.71	4	pl. znak
2	772680.28	1205918.18	3	pl. znak
4	772694.04	1205929.26	3	pl. znak
5	772708.69	1205946.30	4	hřeb
6	772651.91	1205917.02	4	pl. znak
7	772654.32	1205922.14	3	pl. znak
8	772656.58	1205927.57	4	pl. znak
9	772658.75	1205933.70	3	pl. znak
10	772664.75	1205943.15	3	pl. znak
11	772673.02	1205953.51	4	pl. znak
163-35-772	772698.77	1205946.72	4	kolík
163-35-773	772682.48	1205952.08	4	kolík

KOPIE

Ověřuje se, že tato kopie souhlasí s geometrickým plánem



19-10-2011

20/12011

Dělit nebo scelovat pozemky lze jen na základě územního rozhodnutí, pokud podmínky pro ně nejsou stanoveny jiným rozhodnutím nebo opatřením.

<p>GEOMETRICKÝ PLÁN pro rozdělení pozemku</p> <p>Vyhotovil: Geotec - geodetická kancelář Ing. Jan Fous Lidická 271 370 07 České Budějovice</p> <p>Číslo plánu: 845-308/2010 Okres: Český Krumlov Obec: Vyšší Brod Kat. území: Vyšší Brod Mapový list: DKM Kód způsobu určení výměry je určen podle § 77 odst. 2 vyhlášky č. 26/2007 Sb.</p> <p>Dosavadním vlastníkům pozemků byla poskytnuta možnost seznámit se v terénu s průběhem navrhovaných nových hranic, které byly označeny předepsaným způsobem: pl. znaky, viz poznámka</p>	<p>Náležitosti a přesnosti odpovídá právním předpisům.</p> <p>Geometrický plán ověřil úředně oprávněný zeměměřický inženýr: Ing. Jan Fous</p> <p>Dne: 4. 3. 2011 Číslo: 61/2011</p> <p>Úředně oprávněný zeměměřický inženýr odpovídá za odbornou úroveň geometrického plánu, za dosažení předepsané přesnosti a za správnost a úplnost náležitostí podle právních předpisů.</p>	<p>Katastrální úřad, katastrální pracoviště souhlasí s číslováním parcel.</p> <p>Souhlas katastrálního úřadu, katastrálního pracoviště potvrzil: Miloslav Posel</p> <p>Dne: 29-03-2011 Číslo: 280/11</p> <p>Jeden výtisk geometrického plánu a předepsané přílohy jsou uloženy u katastrálního úřadu, katastrálního pracoviště.</p>
---	---	---

