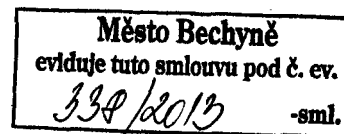


SON/0054/278/2013



KUJCP017IHFY

Č. 010/13/036/03/00



DAROVACÍ SMLOUVA

kteřou uzavřeli níže uvedeného dne, měsíce a roku účastníci:

Město Bechyně

se sídlem městského úřadu v Bechyni, Náměstí T. G. Masaryka č. p. 2, PSČ 391 65
zastoupené starostou města Mgr. Jaroslavem Matějkou
IČ 00252069

/dále jen dárce/

a

Jihočeský kraj

jehož orgány sídlí v Českých Budějovicích, U Zimního stadionu 1952/2, PSČ 370 76
zastoupený Mgr. Bc. Antonínem Krákem, uvolněným členem Rady Jihočeského kraje na základě plné moci
udělené dne 10. 12. 2012 Mgr. Jiřím Zimolou, hejmanem Jihočeského kraje v souladu s ustanovením § 31
občanského zákoníku č. 40/1964 Sb., ve znění pozdějších předpisů
IČ 708 906 50

/dále jen obdarovaný/

I. Předmět smlouvy

Dárce je na základě souhlasného prohlášení o nabytí vlastnictví podle zákona č. 172/1991 Sb., o přechodu některých věcí z majetku ČR do vlastnictví obcí ve znění pozdějších předpisů, výlučným vlastníkem pozemků evidovaných v katastru nemovitostí jako pozemková parcela katastru nemovitostí číslo 1188 o výměře 4967 m², ostatní plocha, neplodná půda a pozemková parcela katastru nemovitostí číslo 2032/1 o výměře 8511 m², ostatní plocha, silnice, které jsou zapsány na Katastrálním úřadě pro Jihočeský kraj, Katastrální pracoviště Tábor v katastru nemovitostí na listu vlastnictví číslo 10001 pro obec Bechyně a k. ú. **Bechyně**.

Geometrickým plánem číslo 1401 – 843/2011 ze dne 25. 11. 2011 byly odděleny z pozemkové parcely katastru nemovitostí číslo 2032/1, k. ú. Bechyně pozemková parcela katastru nemovitostí číslo 2032/4 o výměře 469 m², ostatní plocha, silnice a pozemková parcela katastru nemovitostí číslo 2032/5 o výměře 209 m², ostatní plocha, jiná plocha, obě k. ú. **Bechyně**.

Geometrickým plánem číslo 1401 – 843/2011 ze dne 25. 11. 2011 byla dále oddělena z pozemkové parcely katastru nemovitostí číslo 1188, k. ú. Bechyně pozemková parcela katastru nemovitostí číslo 1188/2 o výměře 45 m², ostatní plocha, neplodná půda, k. ú. **Bechyně**.

Na základě této smlouvy dárce pozemky výše popsané jako pozemková parcela katastru nemovitostí číslo 1188/2 o výměře 45 m², ostatní plocha, neplodná půda, pozemková parcela katastru nemovitostí číslo 2032/4 o výměře 469 m², ostatní plocha, silnice a pozemková parcela katastru nemovitostí číslo 2032/5 o výměře 209 m², ostatní plocha, jiná plocha, všechny k. ú. **Bechyně** daruje do vlastnictví obdarovaného a ten dar bez

výhrad přijímá.

Výše uvedené pozemky, které jsou předmětem daru, jsou zastavěny stavbou silnice II/135.

Správě a údržbě silnic Jihočeského kraje, se sídlem České Budějovice, Nemanická 2133/10, IČ 70971641 je majetek, který je předmětem daru dle této smlouvy, předáván k hospodaření jako svěřený majetek dle ustanovení čl. VI. odst. 1 zřizovací listiny.

II. Darování nemovitostí

Dárce daruje a předává a obdarovaný přijímá a přejímá předmět daru popsany v čl. I. této smlouvy se všemi právy a požitky, s nimiž dárce tyto nemovitosti držel a užíval nebo byl oprávněn držet a užívat.

III. Záruka

Obdarovaný prohlašuje, že předmět daru zná. Dárce prohlašuje, že předmět daru přejde do vlastnictví obdarovaného prost jakýchkoliv práv třetích osob a jakýchkoliv peněžitých zatížení, tedy prost všech závazků, vyjma těch zapsaných v katastru nemovitostí v části C LV č. 10001 v k. ú. Bechyně, obec Bechyně.

IV. Převzetí

Převzetí předmětu daru se uskuteční v den vkladu vlastnického práva do katastru nemovitostí u Katastrálního úřadu pro Jihočeský kraj, Katastrální pracoviště Tábor.

Obdarovaný nastupuje tímto dnem do skutečného držení předmětu daru a přechází na něho nebezpečí škody, nahodilé zkázy a nahodilého zhoršení předmětu daru.

V. Vklad vlastnického práva

Vlastnické právo k převáděným nemovitostem podle této smlouvy přejde na obdarovaného zápisem vkladu vlastnictví do katastru nemovitostí.

Právní účinky vkladu vznikají na základě pravomocného rozhodnutí o jeho povolení ke dni doručení návrhu na vklad vlastnického práva katastrálnímu úřadu.

Účastníci smlouvy se zavazují učinit nebo podat všechny potřebné a účelné úkony nebo prohlášení tak, aby vklad mohl být neprodleně proveden.

VI. Náklady a poplatky

Poplatky spojené s vkladem vlastnického práva do katastru nemovitostí jakož i s pořízením geometrického plánu uhradí obdarovaná strana.

VII. Zápis na katastrálním úřadě

Smluvní strany žádají, aby na základě této darovací smlouvy byl na Katastrálním úřadě pro Jihočeský kraj, Katastrální pracoviště Tábor proveden na příslušném listu vlastnictví tento zápis o změně vlastníka:

LV oddíl A: vlastnictví

Jihočeský kraj, IČ 70890650, U Zimního stadionu 1952/2,
České Budějovice, PSČ 370 76
hospodaření se svěřeným majetkem kraje
Správa a údržba silnic Jihočeského kraje, IČ 709 71 641,
Nemanická 2133/10, České Budějovice, PSČ 370 01

B: k. ú. Bechyně

p. p. KN č. 1188/2 o výměře 45 m², ostatní plocha, neplodná půda
p. p. KN č. 2032/4 o výměře 469 m², ostatní plocha, silnice
p. p. KN č. 2032/5 o výměře 209 m², ostatní plocha, jiná locha

C: dosavadní

D: /

E: tato smlouva

VIII. Platnost smlouvy

Tato smlouva nabývá platnosti dnem jejího podpisu oběma účastníky smlouvy.

Platnost této smlouvy darovací je podmíněna připojením doložky potvrzující splnění podmínek uložených ustanovením § 23 z. č. 129/2000 Sb., o krajích v platném znění a § 41 z. č. 128/2000 Sb., o obcích v platném znění.

IX.

V neupravených částech se tato darovací smlouva řídí ustanoveními § 628 a násl. z. č. 40/1964 Sb., občanského zákoníku v platném znění.

Smluvní strany po vzájemné dohodě souhlasí, že tato smlouva může být zveřejněna na oficiálních webových stránkách Jihočeského kraje www.kraj-jihocesky.cz s výjimkou osobních a citlivých údajů uvedených v této smlouvě.

Účastníci smlouvy po jejím přečtení výslovně prohlásili, že tato smlouva byla sepsána podle jejich pravé a svobodné vůle, nikoliv v tisni a za nápadně nevýhodných podmínek a že je prosta omylu. Na důkaz toho připojují své podpisy.

V Českých Budějovicích, dne


1.7. 10. 2013

V Bechyni, dne


24. 09. 2013




Mgr. Bc. Antonín Krák
uvolněný člen Rady Jihočeského kraje



Mgr. Jaroslav Matějka
starosta města Bechyně





J I H O Č E S K Ý K R A J

Mgr. Bc. ANTONÍN KRÁK
ČLEN RADY

DOLOŽKA

osvědčující platnost právního úkonu

podle ustanovení § 23 z. č. 129/2000 Sb., o krajích v platném znění

Smlouva darovací uzavřená mezi

Jihočeským krajem

jehož orgány sídlí v Českých Budějovicích, U Zimního stadionu 1952/2
zastoupený Mgr. Bc. Antonínem Krákem, uvolněným členem Rady Jihočeského kraje na základě plné moci
udělené dne 10. 12. 2012 Mgr. Jiřím Zimolou, hejtmánem Jihočeského kraje v souladu s ustanovením § 31
občanského zákoníku č. 40/1964 Sb., ve znění pozdějších předpisů
IČ: 708 90 650

jako obdarovaný

a

Městem Bechyně

se sídlem městského úřadu v Bechyni, Náměstí T.G.Masaryka č.p. 2, PSČ 391 65
zastoupeným starostou města Mgr. Jaroslavem Matějkou
IČ 00252 069

jako dárce

jejímž předmětem je darování pozemkové parcely **KN č. 1188/2** o výměře 45 m², ostatní plocha, neplodná půda,
oddělené na základě geometrického plánu č. 1401-843/2011 ze dne 25. 11. 2011 z pozemkové parcely KN č.
1188, pozemkové parcely **KN č. 2032/4** o výměře 469 m², ostatní plocha, silnice, oddělené na základě
geometrického plánu č. 1401-843/2011 ze dne 25. 11. 2011 z pozemkové parcely KN č. 2032/1 a pozemkové
parcely **KN č. 2032/5** o výměře 209 m², ostatní plocha, jiná plocha, oddělené na základě geometrického plánu č.
1401-843/2011 ze dne 25. 11. 2011 z pozemkové parcely KN č. 2032/1 vše **k. ú Bechyně**

je platná ve smyslu ustanovení § 23 z. č. 129/2000 Sb., o krajích v platném znění

(dále jen zákon o krajích), neboť nabytí těchto nemovitostí, bylo schváleno podle ustanovení § 36 odst. 1 písm. a)
zákona o krajích na základě usnesení Zastupitelstva Jihočeského kraje č. 75/2013/ZK – 3 ze dne 7.3.2013

V Českých Budějovicích dne 1.7. 10. 2013


Mgr. Bc. Antonín Krák
uvolněný člen Rady Jihočeského kraje



U Zimního stadionu 1952/2, 370 76 České Budějovice, telefon: 386 720 464,
identifikátor DS: kdib3rr, e-mail: krak@kraj-jihocesky.cz, www.kraj-jihocesky.cz





VÝKAZ DOSAVADNÍHO A NOVÉHO STAVU ÚDAJŮ KATASTRU NEMOVITOSTÍ

Dosavadní stav				Nový stav											
Označení pozemku parc. číslem	Výměra parcely		Druh pozemku Způsob využití	Označení pozemku parc. číslem	Výměra parcely		Druh pozemku Způsob využití	Typ stavby Způsob využití	Způs. určení výměr	Porovnání se stavem evidence právních vztahů					
	ha	m ²			ha	m ²				Díl přechází z pozemku katastru nemovitostí	Díl v dřívější poz. evidenci	Číslo listu vlastnictví	Výměra dílu		Označení dílu
1188	49	67	ostat. pl. neplodná půda	1188/1	49	22	ostat. pl. neplodná půda		0						
2032/1	85	11	ostat. pl. silnice	1188/2	45	45	ostat. pl. neplodná půda		2	1188	10001			45	
				2032/1	72	20	ostat. pl. silnice		2	2032/1	10001	4	69		
				2032/4	4	69	ostat. pl. silnice		2	2032/1	10001	2	09		
				2032/5	2	09	ostat. pl. jiná pl.		2	2032/1	10001	5	09		
				2032/6	5	09	ostat. pl. silnice		2	2032/1	10001	1	04		
				2032/7	1	04	ostat. pl. jiná pl.		2	2032/1	10001				
1 34 78				1 34 78											

Seznam souřadnic (S-JTSK)
Souřadnice pro zápis do KN
Číslo bodu ---- Y ----- X == Kód kv. = Poznámka

995-39	751990.04	1130204.04	3	trubka
995-42	752002.04	1130194.56	3	budova
995-58	751987.23	1130244.62	3	zpevněné rozhraní ploch
1	751982.09	1130193.15	3	zpevněné rozhraní ploch
3	751992.62	1130202.00	3	zpevněné rozhraní ploch
4	751988.06	1130199.37	3	zpevněné rozhraní ploch
5	751987.62	1130200.55	3	zpevněné rozhraní ploch
6	751985.21	1130203.26	3	zpevněné rozhraní ploch
7	751983.46	1130206.16	3	zpevněné rozhraní ploch
8	751981.96	1130209.81	3	zpevněné rozhraní ploch
9	751981.18	1130213.55	3	zpevněné rozhraní ploch
10	751981.22	1130218.33	3	zpevněné rozhraní ploch
11	751981.85	1130222.19	3	zpevněné rozhraní ploch
12	751982.78	1130225.45	3	zpevněné rozhraní ploch
13	751984.06	1130228.74	3	zpevněné rozhraní ploch
14	751985.56	1130232.67	3	zpevněné rozhraní ploch
15	751986.44	1130236.48	3	zpevněné rozhraní ploch
16	751987.31	1130240.66	3	zpevněné rozhraní ploch
17	751987.31	1130244.14	3	zpevněné rozhraní ploch
18	751987.08	1130245.55	3	zpevněné rozhraní ploch
19	751985.96	1130245.63	3	zpevněné rozhraní ploch
20	751985.87	1130248.79	3	zpevněné rozhraní ploch
21	751985.06	1130254.80	3	zpevněné rozhraní ploch
22	751988.64	1130255.60	3	mezník
23	751974.60	1130252.43	3	zpevněné rozhraní ploch
24	751976.41	1130245.39	3	zpevněné rozhraní ploch
25	751976.92	1130241.51	3	zpevněné rozhraní ploch
26	751976.96	1130238.44	3	zpevněné rozhraní ploch
27	751976.69	1130234.43	3	zpevněné rozhraní ploch
28	751976.30	1130231.43	3	zpevněné rozhraní ploch
29	751975.41	1130226.67	3	zpevněné rozhraní ploch
30	751974.68	1130222.43	3	zpevněné rozhraní ploch
31	751974.03	1130217.83	3	zpevněné rozhraní ploch
32	751973.87	1130212.94	3	zpevněné rozhraní ploch
33	751974.52	1130208.04	3	zpevněné rozhraní ploch
34	751976.21	1130203.00	3	zpevněné rozhraní ploch
35	751978.35	1130199.20	3	zpevněné rozhraní ploch
36	751988.28	1130198.35	3	zpevněné rozhraní ploch
37	751987.20	1130255.28	3	zpevněné rozhraní ploch
38	751980.19	1130253.70	3	zpevněné rozhraní ploch
39	751984.14	1130194.87	3	zpevněné rozhraní ploch
40	751973.96	1130215.75	3	zpevněné rozhraní ploch
41	751978.03	1130253.21	3	zpevněné rozhraní ploch

Dělit nebo scelovat pozemky lze jen na základě územního rozhodnutí, pokud podmínky pro ně nejsou stanoveny jiným rozhodnutím nebo opatřením.

<h2>GEOMETRICKÝ PLÁN</h2> <p>pro rozdělení pozemku</p>	Náležitosti a přesnosti odpovídá právním předpisům.	Katastrální úřad, katastrální pracoviště souhlasí s očíslováním parcel.
		
Vyhotovil:  Plánská 1854/6 Ceské Budějovice tel.: 386 108 551	Geometrický plán ověřil úředně oprávněný zeměměřický inženýr:	Souhlas katastrálního úřadu, katastrálního pracoviště potvrdil:
Číslo plánu: 1401-843/2011	Ing. Ivan Tureček	
Okres: Tábor	Dne 25.11.2011	Dne 06. 01. 2012
Obec: Bechyně	Číslo 7/A 2011	Číslo 12 / 12
Katastrální území: Bechyně	Úředně oprávněný zeměměřický inženýr odpovídá za odbornou úroveň geometrického plánu, za dosažení předepsané přesnosti a za správnost a úplnost náležitostí podle právních předpisů.	Jeden vpravo geometrického plánu a předepsané přílohy jsou uloženy u katastrálního úřadu, katastrálního pracoviště.
Mapový list: DKM		
Kód způsobu určení výměr je určen podle §77 odst. 2 vyhlášky č. 28/2007 Sb.		
Dosavadním vlastníkům pozemků byla poskytnuta možnost seznámit se v terénu s průběhem navrhovaných nových hranic, které byly označeny předepsaným způsobem:		
zpevněným rozhraním ploch, plast.mezníky		

