

SON/00SM/228/2013



KUJCP017IILX

Č. 010/13/064/03/00

DAROVACÍ SMLOUVA

kterou uzavřeli níže uvedeného dne, měsíce a roku účastníci:

Obec Temelín

se sídlem obecního úřadu v Temelíně č. p. 104, PSČ 373 01
zastoupená starostou obce Petrem Macháčkem
IČ 00245534

/dále jen dárce/

a

Jihočeský kraj

jehož orgány sídlí v Českých Budějovicích, U Zimního stadionu 1952/2, PSČ 370 76
zastoupený Mgr. Bc. Antonínem Krákem, uvolněným členem Rady Jihočeského kraje na základě plné moci
udělené dne 10. 12. 2012 Mgr. Jiřím Zimolou, hejtmánem Jihočeského kraje v souladu s ustanovením § 31
občanského zákoníku č. 40/1964 Sb., ve znění pozdějších předpisů
IČ 708 906 50

/dále jen obdarovaný/

I. Předmět smlouvy

Dárce je na základě zákona č. 172/1991 Sb., o přechodu některých věcí z majetku ČR do vlastnictví obcí ve znění pozdějších předpisů, výlučným vlastníkem pozemků evidovaných v katastru nemovitostí jako pozemková parcela katastru nemovitostí číslo **207/2** o výměře 357 m², ostatní plocha, ostatní komunikace, pozemková parcela katastru nemovitostí číslo **207/5** o výměře 625 m², ostatní plocha, ostatní komunikace, pozemková parcela katastru nemovitostí číslo **207/8** o výměře 1746 m², ostatní plocha, ostatní komunikace, pozemková parcela katastru nemovitostí číslo **971/21** o výměře 41 m², ostatní plocha, jiná plocha, pozemková parcela katastru nemovitostí číslo **971/112** o výměře 148 m², ostatní plocha, ostatní komunikace a pozemková parcela katastru nemovitostí číslo **971/133** o výměře 4930 m², ostatní plocha, ostatní komunikace, které jsou zapsány na Katastrálním úřadě pro Jihočeský kraj, Katastrální pracoviště České Budějovice v katastru nemovitostí na listu vlastnictví číslo 1 pro obec Temelín a k. ú Březí u Týna nad Vltavou.

Dárce je dále na základě zákona č. 172/1991 Sb., o přechodu některých věcí z majetku ČR do vlastnictví obcí ve znění pozdějších předpisů, výlučným vlastníkem pozemků evidovaných v katastru nemovitostí jako pozemková parcela katastru nemovitostí číslo **1722/2** o výměře 31 m², ostatní plocha, silnice, pozemková parcela katastru nemovitostí číslo **1725/6** o výměře 71 m², ostatní plocha, silnice, pozemková parcela katastru nemovitostí číslo **1725/7** o výměře 34 m², ostatní plocha, silnice, pozemková parcela katastru nemovitostí číslo **1727/8** o výměře 8 m², ostatní plocha, silnice, pozemková parcela katastru nemovitostí číslo **1727/31** o výměře 114 m², ostatní plocha, silnice, pozemková parcela katastru nemovitostí číslo **1727/50** o výměře 260 m², ostatní plocha, silnice, pozemková parcela katastru nemovitostí číslo **1727/55** o výměře 4 m², ostatní plocha, silnice, pozemková parcela katastru nemovitostí číslo **1727/57** o výměře 7 m², ostatní plocha, silnice, pozemková parcela katastru

nemovitostí číslo 1727/67 o výměře 40 m², ostatní plocha, silnice, pozemková parcela katastru nemovitostí číslo 1727/69 o výměře 33 m², ostatní plocha, silnice, pozemková parcela katastru nemovitostí číslo 1752/42 o výměře 810 m², ostatní plocha, silnice, pozemková parcela katastru nemovitostí číslo 1761/20 o výměře 107 m², ostatní plocha, silnice a pozemková parcela katastru nemovitostí číslo 1761/25 o výměře 30 m², ostatní plocha, silnice, které jsou zapsány na Katastrálním úřadě pro Jihočeský kraj, Katastrální pracoviště České Budějovice v katastru nemovitostí na listu vlastnictví číslo 1 pro obec Temelín a k. ú. Temelín.

Geometrickým plánem číslo 345 – 7/2013 ze dne 5. 2. 2013 byla oddělena z pozemkové parcely katastru nemovitostí číslo 207/5, k. ú. Březí u Týna nad Vltavou pozemková parcela katastru nemovitostí číslo 207/5 o nové výměře 470 m², ostatní plocha, silnice, k. ú. Březí u Týna nad Vltavou.

Geometrickým plánem číslo 345 – 7/2013 ze dne 5. 2. 2013 byla dále oddělena z pozemkové parcely katastru nemovitostí číslo 207/8, k. ú. Březí u Týna nad Vltavou pozemková parcela katastru nemovitostí číslo 207/8 o nové výměře 1507 m², ostatní plocha, silnice, k. ú. Březí u Týna nad Vltavou.

Geometrickým plánem číslo 359 – 43/2013 ze dne 26. 4. 2013 byla oddělena z pozemkové parcely katastru nemovitostí číslo 1752/42, k. ú. Temelín pozemková parcela katastru nemovitostí číslo 1752/42 o nové výměře 800 m², ostatní plocha, silnice, k. ú. Temelín.

Na základě této smlouvy dárce pozemky výše popsané jako pozemková parcela katastru nemovitostí číslo 207/2 o výměře 357 m², ostatní plocha, ostatní komunikace, pozemková parcela katastru nemovitostí číslo 207/5 o výměře 470 m², ostatní plocha, ostatní komunikace, pozemková parcela katastru nemovitostí číslo 207/8 o výměře 1507 m², ostatní plocha, ostatní komunikace, pozemková parcela katastru nemovitostí číslo 971/21 o výměře 41 m², ostatní plocha, jiná plocha, pozemková parcela katastru nemovitostí číslo 971/112 o výměře 148 m², ostatní plocha, ostatní komunikace a pozemková parcela katastru nemovitostí číslo 971/133 o výměře 4930 m², ostatní plocha, ostatní komunikace, všechny v k. ú. Březí u Týna nad Vltavou a pozemková parcela katastru nemovitostí číslo 1722/2 o výměře 31 m², ostatní plocha, silnice, pozemková parcela katastru nemovitostí číslo 1725/6 o výměře 71 m², ostatní plocha, silnice, pozemková parcela katastru nemovitostí číslo 1725/7 o výměře 34 m², ostatní plocha, silnice, pozemková parcela katastru nemovitostí číslo 1727/8 o výměře 8 m², ostatní plocha, silnice, pozemková parcela katastru nemovitostí číslo 1727/31 o výměře 114 m², ostatní plocha, silnice, pozemková parcela katastru nemovitostí číslo 1727/50 o výměře 260 m², ostatní plocha, silnice, pozemková parcela katastru nemovitostí číslo 1727/55 o výměře 4 m², ostatní plocha, silnice, pozemková parcela katastru nemovitostí číslo 1727/57 o výměře 7 m², ostatní plocha, silnice, pozemková parcela katastru nemovitostí číslo 1727/67 o výměře 40 m², ostatní plocha, silnice, pozemková parcela katastru nemovitostí číslo 1727/69 o výměře 33 m², ostatní plocha, silnice, pozemková parcela katastru nemovitostí číslo 1752/42 o výměře 800 m², ostatní plocha, silnice, pozemková parcela katastru nemovitostí číslo 1761/20 o výměře 107 m², ostatní plocha, silnice a pozemková parcela katastru nemovitostí číslo 1761/25 o výměře 30 m², ostatní plocha, silnice, všechny v k. ú. Temelín daruje do vlastnictví obdarovaného a ten dar bez výhrad přijímá.

Výše uvedené pozemky, které jsou předmětem daru, jsou zastavěny stavbou silnic II/105, II/138, II/141, III/1411 a III/1416.

Správě a údržbě silnic Jihočeského kraje, se sídlem České Budějovice, Nemanická 2133/10, IČ 70971641 je majetek, který je předmětem daru dle této smlouvy, předáván k hospodaření jako svěřený majetek dle ustanovení čl. VI. odst. 1 zřizovací listiny.

II. Darování nemovitosti

Dárce daruje a předává a obdarovaný přijímá a přejímá předmět daru popsany v čl. I. této smlouvy se všemi právy a požitky, s nimiž dárce tyto nemovitosti držel a užíval nebo byl oprávněn držet a užívat.

III. Záruka

Obdarovaný prohlašuje, že předmět daru zná. Dárce prohlašuje, že předmět daru přejde do vlastnictví obdarovaného prost jakýchkoliv práv třetích osob a jakýchkoliv peněžitých zatížení, tedy prost všech závazků, vyjma těch zapsaných v katastru nemovitostí v části C LV č. 1 v k. ú. Břeží u Temelína, obec Temelín a v části C LV č. 1 v k. ú. Temelín, obec Temelín.

IV. Převzetí

Převzetí předmětu daru se uskuteční v den vkladu vlastnického práva do katastru nemovitostí u Katastrálního úřadu pro Jihočeský kraj, Katastrální pracoviště České Budějovice.

Obdarovaný nastupuje tímto dnem do skutečného držení předmětu daru a přechází na něho nebezpečí škody, nahodilé zkázy a nahodilého zhoršení předmětu daru.

V. Vklad vlastnického práva

Vlastnické právo k převáděným nemovitostem podle této smlouvy přejde na obdarovaného zápisem vkladu vlastnictví do katastru nemovitostí.

Právní účinky vkladu vznikají na základě pravomocného rozhodnutí o jeho povolení ke dni doručení návrhu na vklad vlastnického práva katastrálnímu úřadu.

Účastníci smlouvy se zavazují učinit nebo podat všechny potřebné a účelné úkony nebo prohlášení tak, aby vklad mohl být neprodleně proveden.

VI. Náklady a poplatky

Poplatky spojené s vkladem vlastnického práva do katastru nemovitostí jakož i s pořízením geometrického plánu uhradí obdarovaná strana.

VII. Zápis na katastrálním úřadě

Smluvní strany žádají, aby na základě této darovací smlouvy byl na Katastrálním úřadě pro Jihočeský kraj, Katastrální pracoviště České Budějovice proveden na základě této smlouvy na příslušném listu vlastnictví zápis o změně vlastníka.

VIII. Platnost smlouvy

Tato smlouva nabývá platnosti dnem jejího podpisu oběma účastníky smlouvy.

Platnost této smlouvy darovací je podmíněna připojením doložky potvrzující splnění podmínek uložených

ustanovením § 23 z. č. 129/2000 Sb., o krajích v platném znění a § 41 z. č. 128/2000 Sb., o obcích v platném znění.

IX.

V neupravených částech se tato darovací smlouva řídí ustanoveními § 628 a násl. z. č. 40/1964 Sb., občanského zákoníku v platném znění.

Smluvní strany po vzájemné dohodě souhlasí, že tato smlouva může být zveřejněna na oficiálních webových stránkách Jihočeského kraje www.kraj-jihocesky.cz s výjimkou osobních a citlivých údajů uvedených v této smlouvě.


Účastníci smlouvy po jejím přečtení výslovně prohlásili, že tato smlouva byla sepsána podle jejich pravé a svobodné vůle, nikoliv v tísní a za nápadně nevýhodných podmínek a že je prosta omylu. Na důkaz toho připojují své podpisy.

V Českých Budějovicích, dne 17. 10. 2013


V Temelíně, dne 27.9.2012




Mgr. Bc. Antonín Krák
uvolněný člen Rady Jihočeského kraje



Petr Macháček
starosta obce Temelín





JIHOČESKÝ KRAJ

Mgr. Bc. ANTONÍN KRÁK
ČLEN RADY

DOLOŽKA

osvědčující platnost právního úkonu

podle ustanovení § 23 z. č. 129/2000 Sb., o krajích v platném znění

Darovací smlouva uzavřená mezi

Jihočeským krajem

jehož orgány sídlí v Českých Budějovicích, U Zimního stadionu 1952/2 zastoupený Mgr. Bc. Antonínem Krákem, uvolněným členem Rady Jihočeského kraje na základě plné moci udělené dne 10. 12. 2012 Mgr. Jiřím Zimolou, hejtnanem Jihočeského kraje v souladu s ustanovením § 31 občanského zákoníku č. 40/1964 Sb., ve znění pozdějších předpisů
IČ: 70890650

jako obdarovaný

a

Obcí Temelín

se sídlem obecního úřadu v Temelíně č.p. 104, PSČ 373 01 zastoupenou starostou obce Petrem Macháčkem
IČ 00245 534

jako dárce

jejímž předmětem je darování pozemkové parcely **KN č. 207/2** o výměře 357 m², ostatní plocha, ostatní komunikace, pozemkové parcely **KN č. 207/5** o výměře 470 m², ostatní plocha, ostatní komunikace, oddělené na základě geometrického plánu č. 345 – 7/2013 ze dne 5. 2. 2013 z pozemkové parcely KN č. 207/5 k.ú. Březí u Týna nad Vltavou, pozemkové parcely **KN č. 207/8** o výměře 1507 m², ostatní plocha, ostatní komunikace, oddělené na základě geometrického plánu č. 345 – 7/2013 ze dne 5. 2. 2013 z pozemkové parcely KN č. 207/8 k. ú. Březí u Týna nad Vltavou, pozemkové parcely **KN č. 971/21** o výměře 41 m², ostatní plocha, jiná plocha, pozemkové parcely **KN č. 971/112** o výměře 148 m², ostatní plocha, ostatní komunikace a pozemkové parcely **KN č. 971/133** o výměře 4930 m², ostatní plocha, ostatní komunikace, **všechny v k. ú. Březí u Týna nad Vltavou** a pozemkové parcely **KN č. 1722/2** o výměře 31 m², ostatní plocha, silnice, pozemkové parcely **KN č. 1725/6** o výměře 71 m², ostatní plocha, silnice, pozemkové parcely **KN č. 1725/7** o výměře 34 m², ostatní plocha, silnice, pozemkové parcely **KN č. 1727/8** o výměře 8 m², ostatní plocha, silnice, pozemkové parcely **KN č. 1727/31** o výměře 114 m², ostatní plocha, silnice, pozemkové parcely **KN č. 1727/50** o výměře 260 m², ostatní plocha, silnice, pozemkové parcely **KN č. 1727/55** o výměře 4 m², ostatní plocha, silnice, pozemkové parcely **KN č. 1727/57** o výměře 7 m², ostatní plocha, silnice, pozemkové parcely **KN č. 1727/67** o výměře 40 m², ostatní plocha, silnice, pozemkové parcely **KN č. 1727/69** o výměře 33 m², ostatní plocha, silnice, pozemkové parcely **KN č. 1752/42** o výměře 800 m², ostatní plocha, silnice, oddělené na základě geometrického plánu č. 359 – 43/2013 ze dne 26. 4. 2013 z pozemkové parcely KN č. 1752/42 k. ú. Temelín, pozemkové parcely **KN č. 1761/20** o výměře 107 m², ostatní plocha, silnice a pozemkové parcely **KN 1761/25** o výměře 30 m², ostatní plocha, silnice, **všechny v k. ú. Temelín**

je platná ve smyslu ustanovení § 23 z. č. 129/2000 Sb., o krajích v platném znění

(dále jen zákon o krajích), neboť nabytí těchto nemovitostí, bylo schváleno podle ustanovení § 36 odst. 1 písm. a) zákona o krajích na základě usnesení Zastupitelstva Jihočeského kraje č. 171/2013/ZK-4 ze dne 16. 5. 2013

V Českých Budějovicích dne

17. 10. 2013


Mgr. Bc. Antonín Krák
uvolněný člen Rady Jihočeského kraje

