

SON/005H/262/7-013



KUJCP017IJUH

Č. 010/13/099/03/00

2013002189

DAROVACÍ SMLOUVA

kterou uzavřeli níže uvedeného dne, měsíce a roku účastníci:

Statutární město České Budějovice

se sídlem v Českých Budějovicích, nám. Přemysla Otakara II, č. p.1, 2
zastoupené primátorem Mgr. Jurajem Thomou
IČ 00244732

/dále jen dárce/

a

Jihočeský kraj

jehož orgány sídlí v Českých Budějovicích, U Zimního stadionu 1952/2, PSČ 370 76
zastoupený Mgr. Bc. Antonínem Krákem, uvolněným členem Rady Jihočeského kraje na základě plné moci
udělené dne 10. 12. 2012 Mgr. Jiřím Zimolou, hejtmánem Jihočeského kraje v souladu s ustanovením § 31
občanského zákoníku č. 40/1964 Sb., ve znění pozdějších předpisů
IČ 708 906 50

/dále jen obdarovaný/

I. Předmět smlouvy

Dárce je dle výpisu z katastru nemovitostí výlučným vlastníkem pozemků evidovaných v katastru nemovitostí jako pozemková parcela katastru nemovitostí číslo **725/1** o výměře 645 m², ostatní plocha, jiná plocha, pozemková parcela katastru nemovitostí číslo **2061/404** o výměře 4991 m², ostatní plocha, zeleň, pozemková parcela katastru nemovitostí číslo **2061/405** o výměře 6783 m², ostatní plocha, ostatní komunikace, pozemková parcela katastru nemovitostí číslo **2061/415** o výměře 2601 m², ostatní plocha, zeleň, pozemková parcela katastru nemovitostí číslo **2061/420** o výměře 2855 m², ostatní plocha, ostatní komunikace, pozemková parcela katastru nemovitostí číslo **2061/421** o výměře 1367 m², ostatní plocha, zeleň, pozemková parcela katastru nemovitostí číslo **2099/147** o výměře 5668 m², ostatní plocha, manipulační plocha, pozemková parcela katastru nemovitostí číslo **2099/220** o výměře 1458 m², ostatní plocha, manipulační plocha, pozemková parcela katastru nemovitostí číslo **2212/5** o výměře 988 m², ostatní plocha, ostatní komunikace, pozemková parcela katastru nemovitostí číslo **2212/9** o výměře 1055 m², ostatní plocha, ostatní komunikace a pozemková parcela katastru nemovitostí číslo **2212/10** o výměře 2181 m², ostatní plocha, jiná plocha, které jsou zapsány na Katastrálním úřadě pro Jihočeský kraj, Katastrální pracoviště České Budějovice v katastru nemovitostí na listu vlastnictví číslo 1 pro obec České Budějovice a k. ú. **České Budějovice 2**.

Geometrickým plánem číslo 3623 – 618/2012 ze dne 3. 12. 2012 byla oddělena z pozemkové parcely katastru nemovitostí číslo 725/1, k. ú. České Budějovice 2 pozemková parcela katastru nemovitostí číslo **725/3** o výměře **5 m²**, ostatní plocha, jiná plocha, k. ú. **České Budějovice 2**.

Geometrickým plánem číslo 3623 – 618/2012 ze dne 3. 12. 2012 byly odděleny z pozemkové parcely katastru nemovitostí číslo 2061/404, k. ú. České Budějovice 2 pozemková parcela katastru nemovitostí číslo **2954 o výměře 13 m²**, ostatní plocha, zeleň a pozemková parcela katastru nemovitostí číslo **2955 o výměře 350 m²**, ostatní plocha, zeleň, obě k. ú. **České Budějovice 2**.

Geometrickým plánem číslo 3623 – 618/2012 ze dne 3. 12. 2012 byly odděleny z pozemkové parcely katastru nemovitostí číslo 2061/405, k. ú. České Budějovice 2 pozemková parcela katastru nemovitostí číslo **2952 o výměře 147 m²**, ostatní plocha, ostatní komunikace a pozemková parcela katastru nemovitostí číslo **2953 o výměře 105 m²**, ostatní plocha, ostatní komunikace, obě k. ú. **České Budějovice 2**.

Geometrickým plánem číslo 3623 – 618/2012 ze dne 3. 12. 2012 byly odděleny z pozemkové parcely katastru nemovitostí číslo 2061/415, k. ú. České Budějovice 2 pozemková parcela katastru nemovitostí číslo **2950 o výměře 224 m²**, ostatní plocha, zeleň a pozemková parcela katastru nemovitostí číslo **2951 o výměře 40 m²**, ostatní plocha, zeleň, obě k. ú. **České Budějovice 2**.

Geometrickým plánem číslo 3623 – 618/2012 ze dne 3. 12. 2012 byla oddělena z pozemkové parcely katastru nemovitostí číslo 2061/420, k. ú. České Budějovice 2 pozemková parcela katastru nemovitostí číslo **2948 o výměře 54 m²**, ostatní plocha, ostatní komunikace, k. ú. **České Budějovice 2**.

Geometrickým plánem číslo 3623 – 618/2012 ze dne 3. 12. 2012 byla oddělena z pozemkové parcely katastru nemovitostí číslo 2061/421, k. ú. České Budějovice 2 pozemková parcela katastru nemovitostí číslo **2947 o výměře 23 m²**, ostatní plocha, zeleň, k. ú. **České Budějovice 2**.

Geometrickým plánem číslo 3623 – 618/2012 ze dne 3. 12. 2012 byla oddělena z pozemkové parcely katastru nemovitostí číslo 2099/147, k. ú. České Budějovice 2 pozemková parcela katastru nemovitostí číslo **2099/226 o výměře 26 m²**, ostatní plocha, manipulační plocha, k. ú. **České Budějovice 2**.

Geometrickým plánem číslo 3623 – 618/2012 ze dne 3. 12. 2012 byly odděleny z pozemkové parcely katastru nemovitostí číslo 2099/220, k. ú. České Budějovice 2 pozemková parcela katastru nemovitostí číslo **2099/224 o výměře 584 m²**, ostatní plocha, manipulační plocha a pozemková parcela katastru nemovitostí číslo **2099/225 o výměře 131 m²**, ostatní plocha, manipulační plocha, k. ú. **České Budějovice 2**.

Geometrickým plánem číslo 3623 – 618/2012 ze dne 3. 12. 2012 byla oddělena z pozemkové parcely katastru nemovitostí číslo 2212/5, k. ú. České Budějovice 2 pozemková parcela katastru nemovitostí číslo **2212/13 o výměře 6 m²**, ostatní plocha, ostatní komunikace, k. ú. **České Budějovice 2**.

Geometrickým plánem číslo 3623 – 618/2012 ze dne 3. 12. 2012 byla oddělena z pozemkové parcely katastru nemovitostí číslo 2212/9, k. ú. České Budějovice 2 pozemková parcela katastru nemovitostí číslo **2212/38 o výměře 1 m²**, ostatní plocha, ostatní komunikace, k. ú. **České Budějovice 2**.

Geometrickým plánem číslo 3623 – 618/2012 ze dne 3. 12. 2012 byla oddělena z pozemkové parcely katastru nemovitostí číslo 2212/10, k. ú. České Budějovice 2 pozemková parcela katastru nemovitostí číslo **2212/32 o výměře 8 m²**, ostatní plocha, jiná plocha, k. ú. **České Budějovice 2**.

V. Vklad vlastnického práva

Vlastnické právo k převáděným nemovitostem podle této smlouvy přejde na obdarovaného zápisem vkladu vlastnictví do katastru nemovitostí.

Právní účinky vkladu vznikají na základě pravomocného rozhodnutí o jeho povolení ke dni doručení návrhu na vklad vlastnického práva katastrálnímu úřadu.

Účastníci smlouvy se zavazují učinit nebo podat všechny potřebné a účelné úkony nebo prohlášení tak, aby vklad mohl být neprodleně proveden.

VI. Náklady a poplatky

Poplatky spojené s vkladem vlastnického práva do katastru nemovitostí, jakož i s pořízením geometrického plánu uhradí obdarovaná strana.

VII. Zápis na katastrálním úřadě

Smluvní strany žádají, aby na základě této darovací smlouvy byl na Katastrálním úřadě pro Jihočeský kraj, Katastrální pracoviště České Budějovice proveden na základě této smlouvy na příslušném listu vlastnictví zápis o změně vlastníka.

VIII. Platnost smlouvy

Tato smlouva nabývá platnosti dnem jejího podpisu oběma účastníky smlouvy.

Platnost této smlouvy darovací je podmíněna připojením doložky potvrzující splnění podmínek uložených ustanovením § 23 z. č. 129/2000 Sb., o krajích v platném znění.

Darování pozemků podle této smlouvy bylo schváleno Zastupitelstvem města České Budějovice dne 12. 9. 2013 usnesením č. 208/2013.

Dárce tímto potvrzuje, že tak byly splněny podmínky platnosti této smlouvy dle zákona č. 128/2000 Sb., o obcích v platném znění (souhlas zastupitelstva byl dán dle §85 zákona).

IX.

V neupravených částech se tato darovací smlouva řídí ustanoveními § 628 a násl. z. č. 40/1964 Sb., občanského zákoníku v platném znění.

Smluvní strany po dohodě souhlasí, že tato smlouva může být zveřejněna na oficiálních webových stránkách statutárního města České Budějovice (www.c-budejovice.cz), s výjimkou osobních a citlivých údajů fyzických osob uvedených v této smlouvě.

Smluvní strany po vzájemné dohodě souhlasí, že tato smlouva může být zveřejněna na oficiálních webových stránkách Jihočeského kraje www.kraj-jihocesky.cz s výjimkou osobních a citlivých údajů uvedených v této smlouvě.


Účastníci smlouvy po jejím přečtení výslovně prohlásili, že tato smlouva byla sepsána podle jejich pravé a svobodné vůle, nikoliv v tísní a za nápadně nevýhodných podmínek a že je prosta omylu. Na důkaz toho připojují své podpisy.

V Českých Budějovicích, dne **17. 10. 2013**

V Českých Budějovicích, dne **31. 10. 2013**




Mgr. Bc. Antonín Krák
uvolněný člen Rady Jihočeského kraje



Mgr. Juraj Thoma
primátor SM České Budějovice





J I H O Č E S K Ý K R A J

Mgr. Bc. ANTONÍN KRÁK
ČLEN RADY

DOLOŽKA

osvědčující platnost právního úkonu

podle ustanovení § 23 z. č. 129/2000 Sb., o krajích v platném znění

Darovací smlouva uzavřená mezi

Jihočeským krajem

jehož orgány sídlí v Českých Budějovicích, U Zimního stadionu 1952/2
zastoupený Mgr. Bc. Antonínem Krákem, uvolněným členem Rady Jihočeského kraje na základě plné moci
udělené dne 10. 12. 2012 Mgr. Jiřím Zimolou, hejtmánem Jihočeského kraje v souladu s ustanovením § 31
občanského zákoníku č. 40/1964 Sb., ve znění pozdějších předpisů
IČ: 70890650

jako obdarovaný

a

Statutárním městem České Budějovice

se sídlem v Českých Budějovicích, nám. Přemysla Otakara II, č.p. 1,2
zastoupeným primátorem Mgr. Jurajem Thomou
IČ 00244 732


jako dárce

jejímž předmětem je darování pozemkových parcel **KN č. 725/3** o výměře 5 m², ostatní plocha, jiná plocha, oddělené na základě geometrického plánu č. 3623 – 618/2012 ze dne 3.12.2012 z pozemkové parcely KN č. 725/1, **KN č. 2954** o výměře 13 m², ostatní plocha, zeleň a **KN č. 2955** o výměře 350 m², ostatní plocha, zeleň, obě oddělené na základě geometrického plánu č. 3623 – 618/2012 ze dne 3.12.2012 z pozemkové parcely KN č. 2061/404, **KN č. 2952** o výměře 147 m², ostatní plocha, ostatní komunikace a **KN č. 2953** o výměře 105 m², ostatní plocha, ostatní komunikace, obě oddělené na základě geometrického plánu č. 3623 – 618/2012 ze dne 3.12.2012 z pozemkové parcely KN č. 2061/405, **KN č. 2950** o výměře 224 m², ostatní plocha, zeleň a **KN č. 2951** o výměře 40 m², ostatní plocha, zeleň, obě oddělené na základě geometrického plánu č. 3623 – 618/2012 ze dne 3.12.2012 z pozemkové parcely KN č. 2061/415, **KN č. 2948** o výměře 54 m², ostatní plocha, ostatní komunikace, oddělené na základě geometrického plánu č. 3623 – 618/2012 ze dne 3.12.2012 z pozemkové parcely KN č. 2061/420, **KN č. 2947** o výměře 23 m², ostatní plocha, zeleň, oddělené na základě geometrického plánu č. 3623 – 618/2012 ze dne 3.12.2012 z pozemkové parcely KN č. 2061/421, **KN č. 2099/226** o výměře 26 m², ostatní plocha, manipulační plocha, oddělené na základě geometrického plánu č. 3623 – 618/2012 ze dne 3.12.2012 z pozemkové parcely KN č. 2099/147, **KN č. 2099/224** o výměře 584 m², ostatní plocha, manipulační plocha a **KN č. 2099/225** o výměře 131 m², ostatní plocha, manipulační plocha obě oddělené na základě geometrického plánu č. 3623 – 618/2012 ze dne 3.12.2012 z pozemkové parcely KN č. 2099/220, **KN č. 2212/13** o výměře 6 m², ostatní plocha, ostatní komunikace, oddělené na základě geometrického plánu č. 3623 – 618/2012 ze dne 3.12.2012 z pozemkové parcely KN č. 2212/5, **KN č. 2212/38** o výměře 1 m², ostatní plocha, ostatní komunikace, oddělené na základě geometrického plánu č. 3623 – 618/2012 ze dne 3.12.2012 z pozemkové parcely KN č. 2212/9 a **KN č. 2212/32 o výměře 8 m²**, ostatní plocha, jiná plocha, oddělené na základě geometrického plánu č. 3623 – 618/2012 ze dne 3.12.2012 z pozemkové parcely KN č. 2212/10 všechny v **k. ú. České Budějovice 2**

je platná ve smyslu ustanovení § 23 z. č. 129/2000 Sb., o krajích v platném znění

(dále jen zákon o krajích), neboť nabytí těchto nemovitostí, bylo schváleno podle ustanovení § 36 odst. 1 písm. a) zákona o krajích na základě usnesení Zastupitelstva Jihočeského kraje č. 226/2013/ZK-5 ze dne 27. 6. 2013

V Českých Budějovicích dne **17. 10. 2013**



Mgr. Bc. Antonín Krák
uvolněný člen Rady Jihočeského kraje

