


SON/00SH/202/2011



Č. 010/11/251/03/00

## DAROVACÍ SMLOUVA

kteřou uzavřeli níže uvedeného dne, měsíce a roku účastníci:

### **Jihočeský kraj**

jehož orgány sídlí v Českých Budějovicích, U Zimního stadionu 1952/2, PSČ 370 76  
zastoupený Ing. Václavem Králem, uvolněným členem Rady Jihočeského kraje  
na základě pověření uděleného dne 16. 1. 2012 Mgr. Jiřím Zimolou, hejtmanem Jihočeského  
kraje v souladu s ustanovením § 23 odst. 2 zákona č. 129/2000 Sb., o krajích, ve znění zákona  
č. 231/2002 Sb.  
IČ 70890650

/dále jen dárce /

a

### **Obec Písečné**

se sídlem obecního úřadu Písečném č. p. 1, PSČ 378 81  
zastoupená starostou obce Vladimírem Macků  
IČ 00247227

/dále jen obdarovaný/

### **I. Předmět daru**

Jihočeský kraj je na základě ustanovení § 1 odst. 1 zákona č. 157/2000 Sb., o přechodu věcí, práv a závazků z majetku ČR do majetku krajů a Rozhodnutí o přechodu nemovitostí do vlastnictví krajů Ministerstva dopravy a spojů České republiky č. j. 3796/2001 – 2 – KM ze dne 10. 9. 2001 a rozhodnutí pozemkového úřadu o upřesnění přidělu vydaného Pozemkovým úřadem Jindřichův Hradec zn. PÚ – 555/2009 VYT ze dne 4. 3. 2009 výlučným vlastníkem pozemku evidovaného v katastru nemovitostí jako pozemková parcela katastru nemovitostí číslo 2045 o výměře 21732 m<sup>2</sup>, ostatní plocha, silnice, která je zapsána na Katastrálním úřadě pro Jihočeský kraj, Katastrální pracoviště Dačice listu vlastnictví číslo 30 pro obec Písečné a **k. ú. Slavětín u Slavonic.**

Správě a údržbě silnic Jihočeského kraje byl výše popsáný pozemek v k. ú. Slavětín u Slavonic předán k hospodaření jako svěřený majetek na základě zřizovací listiny v platném znění schválené usnesením Zastupitelstva Jihočeského kraje pod č. j. 183/2002/ZK.

Geometrickým plánem číslo 108 – 462/2010 ze dne 12. 11. 2010 byly odděleny z pozemkové parcely katastru nemovitostí číslo 2045, k. ú. Slavětín u Slavonic pozemková parcela katastru nemovitostí číslo 2045/2 o výměře 160 m<sup>2</sup>, orná půda a pozemková parcela katastru nemovitostí číslo 2045/4 o výměře 254 m<sup>2</sup>, travní porost, obě **k. ú. Slavětín u Slavonic.**

Na základě této smlouvy darovací předává dárce pozemky výše popsané jako pozemková parcela katastru nemovitostí číslo **2045/2** o výměře 160 m<sup>2</sup>, orná půda a pozemková parcela katastru nemovitostí číslo **2045/4** o výměře 254 m<sup>2</sup>, travní porost, obě **k. ú. Slavětín u Slavonic** do vlastnictví obdarovaného a obdarovaný nemovitosti přijímá bez výhrad do svého vlastnictví.

## **II. Darování nemovitosti**

Dárce daruje a předává a obdarovaný přijímá a přejímá předmět daru popsaný v bodě I. této smlouvy se všemi právy a požitky, s nimiž dárce tuto nemovitost držel a užíval nebo byl oprávněn držet a užívat.

## **III. Záruka**

Obdarovaný prohlašuje, že předmět daru zná a byl dárce seznámen s jeho současným stavem. Dárce ručí za to, že předmět daru přejde do vlastnictví obdarovaného prost jakýchkoliv práv třetích osob a jakýchkoliv peněžitých zatížení, tedy prost všech závazků, vyjma těch zapsaných v katastru nemovitostí v části C LV č. 30, k. ú. Slavětín u Slavonic, obec Písečné. Pro případ, že by se některé další dluhy či závazky vyskytly, se prodávající zavazuje, že je sám uspokojí.

## **IV. Převzetí**

Převzetí předmětu daru se uskuteční v den vkladu vlastnického práva do katastru nemovitostí u Katastrálního úřadu pro Jihočeský kraj, Katastrální pracoviště Dačice. Obdarovaný nastupuje tímto okamžikem do skutečného držení předmětu daru a přechází na něho nebezpečí škody, nahodilé zkázy a nahodilého zhoršení předmětu daru.

## **V. Vklad vlastnického práva**

Vlastnické právo k převáděným pozemkům podle této smlouvy přejde na obdarovaného zápisem vkladu vlastnictví do katastru nemovitostí.

Právní účinky vkladu vznikají na základě pravomocného rozhodnutí o jeho povolení ke dni doručení návrhu na vklad vlastnického práva katastrálnímu úřadu.

Účastníci smlouvy se zavazují učinit nebo podat všechny potřebné a účelné úkony nebo prohlášení tak, aby vklad mohl být neprodleně proveden.

## **VI. Náklady a poplatky**

Poplatky spojené s vkladem vlastnického práva do katastru nemovitostí ve výši 1. 000, --Kč uhradí obdarovaný z této smlouvy. Náklady na vyhotovený geometrický plán uhradí dárce, neboť slouží ke vzájemnému majetkoprávnímu vypořádání stran smlouvy po stavbě rekonstrukce propustku na silnici II/409.

## **VII. Zápis na katastrálním úřadě**

Smluvní strany žádají, aby na základě této darovací smlouvy byl na Katastrálním úřadě pro Jihočeský kraj, Katastrální pracoviště Dačice proveden na příslušném listu vlastnictví tento zápis o změně vlastníka:

LV oddíl A: **Obec Písečné**, Písečné č. p. 1, PSČ 378 81, IČ 00247227

B: k. ú. Slavětín u Slavonic

p. p. KN č. 2045/2 o výměře 160 m<sup>2</sup>, orná půda

p. p. KN č. 2045/4 o výměře 254 m<sup>2</sup>, travní porost

C: dosavadní

D: /

E: tato smlouva

### VIII. Platnost smlouvy

Tato smlouva nabývá platnosti dnem jejího podpisu oběma účastníky smlouvy.

Smluvní strany po vzájemné dohodě souhlasí, že tato smlouva může být zveřejněna na oficiálních webových stránkách Jihočeského kraje [www.kraj-jihocesky.cz](http://www.kraj-jihocesky.cz) s výjimkou osobních a citlivých údajů uvedených v této smlouvě.

Platnost této smlouvy darovací je podmíněna připojením doložky potvrzující splnění podmínek uložených ustanovením § 23 zákona č. 129/2000 Sb., o krajích v platném znění.

### **IX.**

V neupravených částech se tato darovací smlouva řídí ustanoveními § 628 a násl. zákona č. 40/1964 Sb., občanského zákoníku v platném znění.


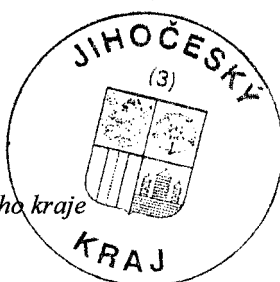
Účastníci smlouvy po jejím přečtení výslovně prohlásili, že tato smlouva byla sepsána podle jejich pravé a svobodné vůle, nikoliv v tísní a za nápadně nevýhodných podmínek a že je prosta omylu. Na důkaz toho připojují své podpisy.

V Českých Budějovicích, dne 15. 05. 2012

V Písečném, dne 19. 5. 2012




Ing. Václav Král  
uvolněný člen Rady Jihočeského kraje



Vladimír Macků  
starosta obce Písečné





# J I H O Č E S K Ý   K R A J

MGR. JIRÍ ZIMOLA  
HEJTMAN

## DOLOŽKA

osvědčující platnost právního úkonu

podle ustanovení § 23 z. č. 129/2000 Sb., o krajích v platném znění

Smlouva darovací uzavřená mezi

**Jihočeským krajem**

jehož orgány sídlí v Českých Budějovicích, U Zimního stadionu 1952/2  
zastoupeným Ing. Václavem Králem, uvolněným členem Rady Jihočeského kraje  
na základě pověření uděleného dne 16. 1. 2012 Mgr. Jiřím Zimolou, hejtmánem Jihočeského kraje v souladu  
s ustanovením § 23 odst. 2 zákona č. 129/2000 Sb., o krajích, ve znění zákona č. 231/2002 Sb.  
IČ: 70890650

jako dárce

a

**Obcí Písečné**

se sídlem obecního úřadu v Písečném č.p. 1, PSČ 37881  
zastoupenou starostou obce Vladimírem Macků  
IČ 00247 227


jako obdarovaný

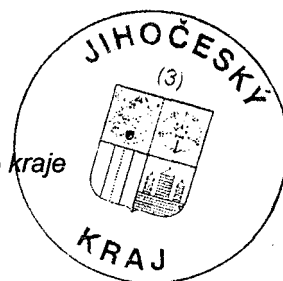
jejímž předmětem je darování pozemkové parcely KN č. 2045/2 o výměře 160 m<sup>2</sup>, orná půda a  
pozemkové parcely KN č. 2045/4 o výměře 254 m<sup>2</sup>, travní porost, oddělených na základě  
geometrického plánu č. 108 – 462/2010 ze dne 12.11.2010 z pozemkové parcely KN č. 2045 pro obec  
Písečné a k.ú. Slavětín u Slavonic.

**je platná ve smyslu ustanovení § 23 z. č. 129/2000 Sb., o krajích v platném znění**

(dále jen zákon o krajích), neboť záměr kraje darovat předmětné nemovitosti byl podle ustanovení § 18 odst. 1  
zákonu o krajích zveřejněn po dobu 30 dní před jeho projednáním v zastupitelstvu kraje vyvěšením na úřední  
desce Krajského úřadu Jihočeského kraje a posléze schválen podle ustanovení § 36 odst. 1 písm. a) zákona o  
krajích na základě usnesení Zastupitelstva Jihočeského kraje č. 453/2011/ZK-28 ze dne 20. 12. 2011

V Českých Budějovicích dne 15. 05. 2012

  
Ing. Václav Král  
uvolněný člen Rady Jihočeského kraje



## Seznam souřadnic (S-JTSK)

Číslo bodu	Souřadnice pro zápis do KN			Souřadnice určené měřením		
	Y	X	kód kv.	Y	X	Poznámka
218000610059	688304.83	1173960.95	3			zab.žel.trubka
218000610060	688299.51	1173965.25	3			zab.žel.trubka
218000610061	688296.13	1173970.33	3			zab.žel.trubka
218000610064	688267.13	1174039.07	3			zab.žel.trubka
218000840004	688344.62	1173946.93	3			zab.žel.trubka
218000840006	688291.04	1173959.79	3			zab.žel.trubka
218000840021	688288.11	1173964.18	3			zab.žel.trubka
218000840049	688368.72	1173955.56	3			asfalt
218000840072	688268.83	1174032.88	3			asfalt
218000840082	688355.74	1173948.65	3			asfalt
218000890003	688179.93	1174052.33	3			zab.žel.trubka
218000890117	688193.76	1174055.54	3			asfalt
218001080007	688362.00	1173956.77	8			zab.žel.trubka
218001080008	688354.02	1173958.72	3			zab.žel.trubka
218001080009	688343.60	1173960.23	3			zab.žel.trubka
218001080010	688332.28	1173964.46	3			zab.žel.trubka
218001080011	688323.89	1173968.95	3			zab.žel.trubka
218001080012	688316.43	1173973.51	3			zab.žel.trubka
218001080013	688313.01	1173977.60	3			zab.žel.trubka
218001080014	688309.24	1173981.55	3			zab.žel.trubka
218001080015	688305.84	1173982.45	3			zab.žel.trubka
218001080016	688300.17	1173988.77	3			zab.žel.trubka
218001080017	688292.43	1173998.75	3			zab.žel.trubka
218001080018	688286.42	1174008.30	3			zab.žel.trubka
218001080019	688280.08	1174018.96	3			zab.žel.trubka
218001080020	688274.01	1174029.53	3			zab.žel.trubka
218001080021	688220.08	1174050.74	3			zab.žel.trubka
218001080022	688231.50	1174048.91	3			zab.žel.trubka
218001080023	688242.51	1174044.59	3			zab.žel.trubka
218001080024	688249.44	1174039.59	3			zab.žel.trubka
218001080025	688257.12	1174031.40	3			zab.žel.trubka
218001080026	688262.46	1174023.24	3			zab.žel.trubka
218001080027	688279.98	1173991.10	3			zab.žel.trubka
218001080028	688287.43	1173978.75	3			zab.žel.trubka
218001080029	688315.97	1173954.48	3			zab.žel.trubka
218001080030	688326.34	1173949.97	3			zab.žel.trubka
218001080031	688333.25	1173948.18	3			zab.žel.trubka
218001080032	688353.63	1173955.36	3			asfalt
218001080033	688347.95	1173955.86	3			asfalt
218001080034	688342.69	1173956.67	3			asfalt
218001080035	688330.63	1173959.97	3			asfalt
218001080036	688321.06	1173963.98	3			asfalt
218001080037	688313.09	1173969.35	3			asfalt
218001080038	688310.80	1173971.25	3			asfalt
218001080039	688302.71	1173979.42	3			asfalt
218001080040	688297.05	1173986.10	3			asfalt
218001080041	688289.60	1173996.80	3			asfalt
218001080042	688283.55	1174006.65	3			asfalt
218001080043	688277.57	1174017.31	3			asfalt
218001080044	688341.03	1173950.04	3			asfalt
218001080045	688328.07	1173953.08	3			asfalt
218001080046	688317.55	1173957.80	3			asfalt
218001080047	688308.72	1173963.34	3			asfalt
218001080048	688305.43	1173965.94	3			asfalt
218001080049	688296.39	1173975.10	3			asfalt
218001080050	688291.33	1173981.64	3			asfalt
218001080051	688284.09	1173993.49	3			asfalt
218001080052	688278.11	1174003.66	3			asfalt
218001080053	688272.27	1174014.23	3			asfalt
218001080054	688265.78	1174025.06	3			asfalt
218001080055	688260.10	1174033.70	3			asfalt
218001080056	688251.88	1174042.59	3			asfalt
218001080057	688244.41	1174047.80	3			asfalt
218001080058	688232.57	1174052.91	3			asfalt
218001080059	688220.72	1174054.81	3			asfalt
218001080060	688207.72	1174055.64	3			asfalt
218001080063	688298.82	1173972.64	3			průsečík
218001080064	688304.56	1173977.55	3			průsečík
218001080065	688302.98	1173968.42	3			průsečík
218001080066	688308.55	1173973.52	3			průsečík
218001080067	688313.79	1173976.67	8			průsečík
218001080068	688309.13	1173972.94	8			průsečík
218001080069	688303.20	1173968.20	8			průsečík
218001080070	688350.09	1173955.67	3			průsečík
218001080071	688321.16	1173956.18	3			průsečík
218001080072	688292.41	1173980.24	3			průsečík
218001080073	688280.22	1174012.59	3			průsečík
218001080074	688271.82	1174006.08	3			průsečík

# KOPII

Ověřuji, že kopie sou  
s prvopisem geometrické





# VÝKAZ DOSAVADNÍHO A NOVÉHO STAVU ÚDAJŮ KATASTRU NEMOVITOSTÍ

Dosavadní stav				Nový stav											
Označení pozemku parc. číslem	Výměra parcely		Druh pozemku	Označení pozemku parc. číslem	Výměra parcely		Druh pozemku	Typ stavby	Způsob určení vymeř.	Porovnáni se stavem evidence právních vztahů					
	ha	m <sup>2</sup>	Způsob využití		ha	m <sup>2</sup>	Způsob využití	Způsob využití		Způsob určení vymeř.	Díl přechází z pozemku označeného v katastru nemovitostí	dřívější poz. evidenci	Číslo listu vlastnictví	Výměra dílu	
												ha	m <sup>2</sup>		
82/5	40	56	vodní pl. tok umělý	82/5	39	54	vodní pl. tok umělý		0		PK				
				82/10	1	02	ostat. pl. sílnice		2		102/2	34	1	02	
102/2	49	13	travní p.	102/2	45	11	travní p.		0						
				102/5	4	02	ostat. pl. sílnice		2		102/2	89	4	02	
102/4	21	81	travní p.	102/4	16	35	travní p.		0						
				102/6	5	35	ostat. pl. sílnice		0		102/1 10001		5	35	
				102/7		11	ostat. pl. sílnice		0		102/2	34		11	
2045 *1) 2	17	32	ostat. pl. sílnice	2045/1	2	05	50	ostat. pl. sílnice	2		2045	30	2	05	50
				2045/2	1	60	orná půda		2		2045	30	1	60	
				2045/3		57	vodní pl. tok umělý		2		2045	30		57	
				2045/4	2	54	travní p.		2		2045	30	2	54	
				2045/5	7	10	ostat. pl. sílnice		2		2045	30	7	10	
2141 *1) 1	84	54	orná půda	2141/1	1	82	44	orná půda	2		2141	58	1	82	44
				2141/2	2	11	ostat. pl. sílnice		2		2141	58	2	11	
	5	13	36	Parcely zjednodušené evidence – PK											
102/1	17	80		102/1	12	45			0		10001				
102/2	5	29		102/2	4	16			0		34				

\*1) Rozdíl ve výměře vznikl v důsledku zaokrouhlování při výpočtu výměr ze souřadnic v S-JTSK.

Dílit nebo scelovat pozemky lze jen na základě územního rozhodnutí, pokud podmínky pro ně nejsou stanoveny jiným rozhodnutím nebo opatřením.

<h2 style="text-align: center;">GEOMETRICKÝ PLÁN</h2> <p style="text-align: center;">pro rozdělení pozemku</p> <p>Vyhotovil: Geodetická kancelář ZNOGEO, s.r.o. Nám. Republiky 12, Znojmo tel: 515 260 500</p> <p>Číslo plánu: 108-462/2010</p> <p>Okres: Jindřichův Hradec</p> <p>Obec: Písečné</p> <p>Katastrální území: Slavětín u Slavonic</p> <p>Mapový list: ZS-X-22-11, DKM</p> <p>Kód způsobu určený výměr je určen podle § 77 odst. 2 vyhlášky č. 28/2007 Sb. v platném znění</p> <p>Dosavadním vlastníkům pozemků byla poskytnuta možnost seznámit se v terénu s průběhem navrhovaných nových hranic, které byly označeny předepsaným způsobem:</p> <p style="text-align: center;">zob. žel. trubkami, asfaltem</p>	<p>Náležitosti a přesnosti odpovídá právním předpisům.</p> <div style="text-align: center;">  </div> <p>Geometrický plán ověřil úředně oprávněný zeměměřický inženýr:</p> <p style="text-align: center;">Ing. Michal Sochor</p> <p>Dne: 12.11.2010      číslo: 465/2010</p> <p>Úředně oprávněný zeměměřický inženýr odpovídá za odbornou úroveň geometrického plánu, za dosažení předepsané přesnosti a za správnost a úplnost náležitostí podle právních předpisů.</p>	<p>Katastrální úřad, katastrální pracoviště souhlasí s očíslováním parcel.</p> <div style="text-align: center;">  </div> <p>Souhlas katastrálního úřadu, katastrálního pracoviště potvrzil:</p> <p style="text-align: center;">Ing. Miroslav Minář</p> <p>Dne: 22.11.2010      číslo: 284/2010</p> <p>Jeden vpravený geometrický plán a předepsané přílohy jsou uloženy u katastrálního úřadu, katastrálního pracoviště.</p>
---	---	---

2144

2048

2045/2

2141  
2141/1

2141/2

2045  
2045/1

102/3

2003

1934/5

2365

2140

