



Č. 010/11/082/03/00

DAROVACÍ SMLOUVA

kterou uzavřeli níže uvedeného dne, měsíce a roku účastníci:

Obec Nadějkovse sídlem obecního úřadu v Nadějkově, Náměstí Prokopa Chocholouška č. p. 6, PSČ 398 52
IČ 00249891

zastoupená starostou obce Zdeňkem Černým

/dále jen dárce/

a

Jihočeský krajjehož orgány sídlí v Českých Budějovicích, U Zimního stadionu 1952/2, PSČ 370 76
IČ 708 906 50zastoupený Ing. Václavem Králem, uvolněným členem Rady Jihočeského kraje
na základě pověření uděleného dne 16. 1. 2012 Mgr. Jiřím Zimolou, hejtmanem Jihočeského
kraje v souladu s ustanovením § 23 odst. 2 zákona č. 129/2000 Sb., o krajích, ve znění zákona
č. 231/2002 Sb.

/dále jen obdarovaný/

I. Předmět smlouvy

Dárce je na základě zákona č. 172/1991 Sb., o přechodu některých věcí z majetku ČR do vlastnictví obcí ve znění pozdějších předpisů výlučným vlastníkem pozemku evidovaného v katastru nemovitostí jako pozemková parcela katastru nemovitostí číslo 255 o výměře 8427 m², ostatní plocha, ostatní komunikace, která je zapsána na Katastrálním úřadě pro Jihočeský kraj, Katastrální pracoviště Tábor v katastru nemovitostí na listu vlastnictví č. 10001 pro obec Nadějkov a **k. ú. Modlíkov**, pozemku evidovaného v katastru nemovitostí jako pozemková parcela katastru nemovitostí číslo 1342 o výměře 14613 m², ostatní plocha, silnice, která je zapsána na Katastrálním úřadě pro Jihočeský kraj, Katastrální pracoviště Tábor v katastru nemovitostí na listu vlastnictví č. 10001 pro obec Nadějkov a **k. ú. Vratíšov** a pozemků evidovaných v katastru nemovitostí jako pozemková parcela katastru nemovitostí číslo 635/3 o výměře 3941 m², trvalý travní porost, pozemková parcela katastru nemovitostí číslo 692/3 o výměře 107 m², ostatní plocha, ostatní komunikace, pozemková parcela katastru nemovitostí číslo 704 o výměře 3359 m², vodní plocha, koryto vodního toku přirozené nebo upravené, pozemková parcela katastru nemovitostí číslo 706 o výměře 9748 m², ostatní

plocha, silnice, pozemková parcela katastru nemovitostí číslo **710** o výměře 184 m², ostatní plocha, jiná plocha a dále pozemků evidovaných ve zjednodušené evidenci parcel jako pozemková parcela Pozemkového katastru číslo **635/1** o výměře 5126 m², pozemková parcela Pozemkového katastru číslo **663/1** o výměře 11776 m² a pozemková parcela Pozemkového katastru číslo **663/9** o výměře 2703 m², které jsou zapsány na Katastrálním úřadě pro Jihočeský kraj, Katastrální pracoviště Tábor v katastru nemovitostí na listu vlastnictví č. 10001 pro obec Nadějkov a **k. ú. Mozolov**.

Geometrickým plánem číslo 61 – 72/2004 ze dne 10. 9. 2004 byly odděleny z pozemkové parcely katastru nemovitostí číslo 706, k. ú. Mozolov **díl „a“ o výměře 412 m²**, z pozemkové parcely katastru nemovitostí číslo 704, k. ú. Mozolov **díl „e“ o výměře 59 m²**, z pozemkové parcely katastru nemovitostí číslo 635/3, k. ú. Mozolov **díl „i“ o výměře 48 m²**, z pozemkové parcely Pozemkového katastru číslo 663/9, k. ú. Mozolov **díl „g“ o výměře 1 m²**, z pozemkové parcely katastru nemovitostí číslo 692/3, k. ú. Mozolov **díl „u“ o výměře 36 m²**, z pozemkové parcely Pozemkového katastru číslo 635/1, k. ú. Mozolov **díl „v“ o výměře 139 m²**, které byly následně sloučeny stejným geometrickým plánem do **pozemkové parcely katastru nemovitostí číslo 706/4 o výměře 695 m²**, ostatní plocha, silnice, k. ú. **Mozolov**, která je předmětem daru dle této smlouvy.

Geometrickým plánem číslo 61 – 72/2004 ze dne 10. 9. 2004 byly dále odděleny z pozemkové parcely katastru nemovitostí číslo 706, k. ú. Mozolov **díl „b“ o výměře 258 m²**, z pozemkové parcely Pozemkového katastru číslo 663/1, k. ú. Mozolov **díl „l“ o výměře 17 m²**, z pozemkové parcely Pozemkového katastru číslo 663/9, k. ú. Mozolov **díl „m“ o výměře 55 m²**, z pozemkové parcely katastru nemovitostí číslo 710, k. ú. Mozolov (dle srovnávacího sestavení parcel čís. zakázky: PU – 3387/2011 – 308 ze dne 3. 1. 2012 ke geometrickému plánu se jedná o dosavadní stavební parcelu číslo 48 **díl „h“ o výměře 3 m²**, které byly následně sloučeny stejným geometrickým plánem do **pozemkové parcely katastru nemovitostí číslo 706/5 o výměře 333 m²**, ostatní plocha, silnice, k. ú. **Mozolov**, která je předmětem daru dle této smlouvy.

Geometrickým plánem číslo 61 – 72/2004 ze dne 10. 9. 2004 byla dále oddělena z pozemkové parcely katastru nemovitostí číslo 706, k. ú. Mozolov **pozemková parcela katastru nemovitostí číslo 706/1 o výměře 4737 m²**, ostatní plocha, silnice, k. ú. **Mozolov**, která je předmětem daru dle této smlouvy.

Geometrickým plánem číslo 61 – 72/2004 ze dne 10. 9. 2004 byla dále oddělena z pozemkové parcely katastru nemovitostí číslo 706, k. ú. Mozolov **pozemková parcela katastru nemovitostí číslo 706/3 o výměře 4264 m²**, ostatní plocha, silnice, k. ú. **Mozolov**, která je předmětem daru dle této smlouvy.

Na základě této smlouvy dárce pozemky výše popsané jako pozemková parcela katastru nemovitostí číslo **706/4 o výměře 695 m²**, ostatní plocha, silnice, pozemková parcela

katastru nemovitostí číslo 706/5 o výměře 333 m², ostatní plocha, silnice, pozemková parcela katastru nemovitostí číslo 706/1 o výměře 4737 m², ostatní plocha, silnice a pozemková parcela katastru nemovitostí číslo 706/3 o výměře 4264 m², ostatní plocha, silnice, všechny v k. ú. Mozolov a dále pozemky výše popsané jako pozemková parcela katastru nemovitostí číslo 255 o výměře 8427 m², ostatní plocha, ostatní komunikace, k. ú. Modlíkov a pozemková parcela katastru nemovitostí číslo 1342 o výměře 14613 m², ostatní plocha, silnice, k. ú. Vratišov daruje do vlastnictví obdarovaného a ten dar bez výhrad přijímá.

Výše uvedené pozemky, které jsou předmětem daru, jsou zastavěny stavbou silnice III/12128.

Správě a údržbě silnic Jihočeského kraje, se sídlem České Budějovice, Nemanická 2133/10, IČ 70971641 je majetek, který je předmětem daru dle této smlouvy, předáván k hospodaření jako svěřený majetek dle ustanovení čl. VI. odst. 1 zřizovací listiny.

II. Darování nemovitosti

Dárce daruje a předává a obdarovaný přijímá a přejímá předmět daru popsaný v čl. I. této smlouvy se všemi právy a požitky, s nimiž dárce tuto nemovitost držel a užíval nebo byl oprávněn držet a užívat.

III. Záruka

Obdarovaný prohlašuje, že předmět daru zná. Dárce prohlašuje, že předmět daru přejde do vlastnictví obdarovaného prost jakýchkoliv práv třetích osob a jakýchkoliv peněžitých zatížení, tedy prost všech závazků, vyjma těch zapsaných v katastru nemovitostí v části C LV č. 10001 v k. ú. Modlíkov, Vratišov a Mozolov, obec Nadějkov.

IV. Převzetí

Převzetí předmětu daru se uskuteční v den vkladu vlastnického práva do katastru nemovitostí u Katastrálního úřadu pro Jihočeský kraj, Katastrální pracoviště Tábor.

Obdarovaný nastupuje tímto dnem do skutečného držení předmětu daru a přechází na něho nebezpečí škody, nahodilé zkázy a nahodilého zhoršení předmětu daru.

V. Vklad vlastnického práva

Vlastnické právo k převáděným nemovitostem podle této smlouvy přejde na obdarovaného zápisem vkladu vlastnictví do katastru nemovitostí.

Právní účinky vkladu vznikají na základě pravomocného rozhodnutí o jeho povolení ke dni doručení návrhu na vklad vlastnického práva katastrálnímu úřadu.

Účastníci smlouvy se zavazují učinit nebo podat všechny potřebné a účelné úkony nebo prohlášení tak, aby vklad mohl být neprodleně proveden.

VI. Náklady a poplatky

Poplatky spojené s vkladem vlastnického práva do katastru nemovitostí jakož i s pořízením geometrického plánu uhradí obdarovaná strana.

VII. Zápis na katastrálním úřadě

Smluvní strany žádají, aby na základě této darovací smlouvy byl na Katastrálním úřadě pro Jihočeský kraj, Katastrální pracoviště Tábor proveden na příslušném listu vlastnictví tento zápis o změně vlastníka:

LV oddíl A: vlastnictví

Jihočeský kraj, IČ 70890650, U Zimního stadionu 1952/2,

České Budějovice, PSČ 370 76

hospodaření se svěřeným majetkem kraje

Správa a údržba silnic Jihočeského kraje, IČ 709 71 641,

Nemanická 2133/10, České Budějovice, PSČ 370 01

B: k. ú. Mozolov

p. p. KN č. 706/1 o výměře 4737 m², ostatní plocha, silnice

p. p. KN č. 706/3 o výměře 4264 m², ostatní plocha, silnice

p. p. KN č. 706/4 o výměře 695 m², ostatní plocha, silnice

p. p. KN č. 706/5 o výměře 333 m², ostatní plocha, silnice

k. ú. Modlíkov

p. p. KN č. 255 o výměře 8427 m², ostatní plocha, ostatní komunikace

k. ú. Vratiškov

p. p. KN č. 1342 o výměře 14613 m², ostatní plocha, ostatní komunikace

C: dosavadní

D: /

E: tato smlouva

VIII. Platnost smlouvy

Tato smlouva nabývá platnosti dnem jejího podpisu oběma účastníky smlouvy.

Smluvní strany po vzájemné dohodě souhlasí, že tato smlouva může být zveřejněna na oficiálních webových stránkách Jihočeského kraje www.kraj-jihocesky.cz s výjimkou osobních a citlivých údajů uvedených v této smlouvě.

Platnost této smlouvy darovací je podmíněna připojením doložky potvrzující splnění podmínek uložených ustanovením § 23 z. č. 129/2000 Sb., o krajích v platném znění a § 41 z. č. 128/2000 Sb., o obcích v platném znění.

IX.

V neupravených částech se tato darovací smlouva řídí ustanoveními § 628 a násl. z. č. 40/1964 Sb., občanského zákoníku v platném znění.


Účastníci smlouvy po jejím přečtení výslovně prohlásili, že tato smlouva byla sepsána podle jejich pravé a svobodné vůle, nikoliv v tísní a za nápadně nevýhodných podmínek a že je prosta omylu. Na důkaz toho připojují své podpisy.

V Českých Budějovicích, dne 31. 05. 2012

V Nadějkově, dne 4. 4. 2012




Ing. Václav Král
uvolněný člen Rady Jihočeského kraje



Zdeněk Černý
starosta obce Nadějkov





JIHOČESKÝ KRAJ

MGR. JIRÍ ZIMOLA
HEJTMAN

DOLOŽKA

osvědčující platnost právního úkonu

podle ustanovení § 23 z. č. 129/2000 Sb., o krajích v platném znění

Darovací smlouva uzavřená mezi

Jihočeským krajem

Ježž orgány sídlí v Českých Budějovicích, U Zimního stadionu 1952/2
zastoupený Ing. Václavem Králem, uvolněným členem Rady Jihočeského kraje
na základě pověření uděleného dne 16. 1. 2012 Mgr. Jiřím Zimolou, hejtmánem Jihočeského kraje v souladu
s ustanovením § 23 odst. 2 zákona č. 129/2000 Sb., o krajích, ve znění zákona č. 231/2002 Sb.
IČ: 70890650

obdarovaný

a

Obcí Nadějkov

se sídlem obecního úřadu v Nadějkově, Náměstí Přemysla Chocholouška č.p.6, PSČ 398 52
zastoupenou starostou obce Zdeňkem Černým
IČ 00249 891

dárce

jejímž předmětem je darování pozemkové parcely KN č. 255 o výměře 8.427 m², ostatní plocha, ostatní komunikace v k.ú. Modlíkov, pozemkové parcely KN č. 1342 o výměře 14.613 m², ostatní plocha, silnice v k.ú. Vratíšov, **dílu „a“ o výměře 412 m²**, odděleného na základě geometrického plánu č. 61 – 72/2004 ze dne 10.9.2004 z pozemkové parcely KN č.706, **dílu „e“ o výměře 59 m²**, odděleného na základě geometrického plánu č. 61 – 72/2004 ze dne 10.9.2004 z pozemkové parcely KN č.704, **dílu „i“ o výměře 48 m²**, odděleného na základě geometrického plánu č. 61 – 72/2004 ze dne 10.9.2004 z pozemkové parcely KN č. 635/3, **dílu „g“ o výměře 1 m²**, odděleného na základě geometrického plánu č. 61 – 72/2004 ze dne 10.9.2004 z pozemkové parcely KN č. 663/9, **dílu „u“ o výměře 36 m²**, odděleného na základě geometrického plánu č. 61 – 72/2004 ze dne 10.9.2004 z pozemkové parcely KN č. 692/3, **dílu „v“ o výměře 139 m²**, odděleného na základě geometrického plánu č. 61 – 72/2004 ze dne 10.9.2004 z pozemkové parcely KN č. 635/1 a tyto díly byly následně sloučeny na základě výše uvedeného geometrického plánu do pozemkové parcely KN č. 706/4 o výměře 695 m², ostatní plocha, silnice, k.ú. Mozolov, **dílu „b“ o výměře 258 m²**, odděleného na základě geometrického plánu č. 61 – 72/2004 ze dne 10.9.2004 z pozemkové parcely KN č. 706, **dílu „l“ o výměře 17 m²**, odděleného na základě geometrického plánu č. 61 – 72/2004 ze dne 10.9.2004 z pozemkové parcely PK č. 663/1, **dílu „m“ o výměře 55 m²**, odděleného na základě geometrického plánu č. 61 – 72/2004 ze dne 10.9.2004 z pozemkové parcely PK č. 663/9, **dílu „h“ o výměře 3 m²**, odděleného na základě geometrického plánu č. 61 – 72/2004 ze dne 10.9.2004 z pozemkové parcely KN č. 710 k.ú. Mozolov (dle srovnávacího sestavení parcel čís. zakázky: PU – 3387/2011 – 308 ze dne 3. 1. 2012 ke geometrickému plánu se jedná o dosavadní stavební parcelu číslo 48 a tyto díly byly následně sloučeny na základě výše uvedeného geometrického plánu do pozemkové parcely **KN č. 706/5 o výměře 333 m²**, ostatní plocha, silnice, k.ú. Mozolov, pozemkové parcely **KN č. 706/1 o výměře 4737 m²**, ostatní plocha, silnice, oddělené na základě geometrického plánu č. 61-72/2004 z pozemkové parcely KN č. 706 k.ú. Mozolov,

pozemkové parcely KN č. 706/3 o výměře 4264 m², oddělené na základě geometrické plánu č. 61-72/2004
z pozemkové parcely KN 706 k.ú. Mozolov.

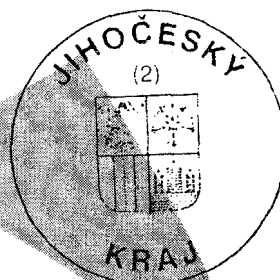
Je platná ve smyslu ustanovení § 23 z. č. 129/2000 Sb., o krajích v platném znění

(dále jen zákon o krajích), neboť nabytí těchto nemovitostí, bylo schváleno podle ustanovení § 36 odst. 1 písm. a)
zákonu o krajích na základě usnesení Zastupitelstva Jihočeského kraje č. 217/2011/ZK-23 ze dne 31. 5. 2011

Českých Budějovicích dne

31. 05. 2012

Ing. Václav Král
uvolněný člen Rady Jihočeského kraje



Katastrální úřad pro Jihočeský kraj
 Katastrální pracoviště Tábor
 Okres: Tábor
 Obec: Nadějkov
 Katastrální území: **Mozolov**


Příloha k listině:
 ke geometrickému plánu č. zak.
 položka výpočet. protokolu

OR-10/2012-308
 61-72/2004
 1/2012

SROVNÁVACÍ SESTAVENÍ PARCEL

Stav podle geometrického plánu				Stav podle KN											
				dosavadní				nový				díl z pozemku			
Parcelní číslo	Výměra			Parcelní číslo	Výměra			Parcelní číslo	Výměra			Parcelní číslo	Výměra		
	ha	m ²			ha	m ²			ha	m ²			ha	m ²	
706/1		47	37	706		97	48	706/1		47	37				
706/3		42	64	704		33	59	706/3		42	64				
706/4		6	95	635/3		39	41	706/4		6	95				
706/5		3	33	662/1	1	87	76	706/5		3	33	KN 706 díl b		2	58
704/1		36	21	671/1	4	24	11					PK 663/1 díl l			17
704/2			25	692/2		20	62					PK 663/9 díl m			55
704/3		1	30	663/6		39	38					KN 710 díl h			3
704/4			14	692/3		1	07	704/1		36	21				
704/5			14	635/1		53	60	704/2			25				
635/3		38	93	710		1	84	704/3		1	30				
662/1	1	84	61					704/4			14				
671/1	4	22	86					704/5			14				
692/2		20	37					635/3		38	93				
663/6		39	03					662/1	1	84	61				
692/3			71					671/1	4	22	86				
635/1		52	21					692/2		20	37				
st. 48		1	81					663/6		39	03				
								692/3			71				
								635/1		52	21				
								710		1	81				
	8	98	86		8	98	86		8	98	86				

ostatní identifikace dílů tvořících nově vzniklé parcely jsou shodné s údaji zapsanými v GP 61-72/2004 v části "porovnání se stavem evidence právních vztahů"

 Datum: 3.1.2012

Čís. zakázky: PU-3387/2011-308

Katastrální úřad pro Jihočeský kraj
 Katastrální pracoviště Tábor



KAZ DOSAVADNÍHO A NOVÉHO STAVU ÚDAJŮ KATASTRU NEMOVITOSTÍ

Stav dosavadní			Nový stav											
Výměra parcely m ²	Druh pozemku Způsob využití	Označení pozemku parc. číslem	Výměra parcely		Druh pozemku Způsob využití	Nabyvatel	Způsob určení výměr	Porovnání se stavem evidence právních vztahů				Označení dílu		
			ha	m ²				Díl přechází z pozemku označeného v		Číslo listu vlastnictví	Výměra dílu			
								katastru nemovitostí	dřívější poz. evidenci			ha	m ²	
	ost. pl. silnice	706/1	47	37	ost. pl. silnice	1	0							
		706/3	42	64	ost. pl. silnice	1	0							
		706/4	6	95	ost. pl. silnice	2	2	706 704 635/3	PK	10001 10001 10001	4	12 59 48	a e i	
								692/3		10001		1	g	
										10001		36	u	
										10001		1	39	v
												6	95	
		706/5	3	33	ost. pl. silnice	2	2	706		10001	2	58	b	
										10001		17	l	
										10001		55	m	
										10001		3	h	
												3	33	
704	vod. tok tok přír.	704/1	36	21	vod. tok tok přír.	1	0	706 704		10001 10001		77	f	
										10001	31	51	c	
										10001	2	89	j	
										10001		66	n	
										10001		3	r	
								663/6		10001		35	s	
												36	21	

Nabyvatel: 1 - dosavadní
2 - dle smlouvy

Souhlasím s využitím
a oddělením pozemků dle přílohy
geometrického plánu.
*(Zpracoval úřad
státního katastrálního úřadu
201 30 00 - Brno
12. 11. 2004*

Dělit nebo scelovat pozemky lze jen na základě územního rozhodnutí, pokud podmínky pro ně nejsou stanoveny jiným rozhodnutím nebo opatřením.

<h2 style="margin: 0;">GEOMETRICKÝ PLÁN</h2> <p style="margin: 0;">pro rozdělení parcel</p>	Náležitosti a přesnosti odpovídá právním předpisům.	Katastrální úřad souhlasí s očíslováním parcel.
Zhotovitel: GEONET, spol.s.r.o. České Budějovice, Vrbenská 17, PSČ 370 01		
Číslo plánu: 61 - 72/2004	Geometrický plán ověřil úředně oprávněný zeměměřický inženýr:	Souhlas katastrálního úřadu potvrdil:
Okres: Tábor Obec: Nadějkov Kat. území: Mozolov	Ing. Václav Beran	Kučera Jaroslav
Mapový list: Gust. 2880, V.S.IV.-24-13 Kód způsobu určení výměr: 2-ze souřadnic v S-JTSK, 1-jiným číselným způsobem, 0-graficky	Dne 10.9.2004 Číslo 72/2004	7. IX 2004 Číslo 12710
Dosavadním vlastníkům pozemků byla poskytnuta možnost seznámit se v terénu s průběhem navrhovaných nových hranic, které byly označeny předepsaným způsobem.	Úředně oprávněný zeměměřický inženýr odpovídá za odbornou úroveň geometrického plánu, za dosažení předepsané přesnosti a za správnost a úplnost náležitostí podle právních předpisů.	Jeden výtisk geometrického plánu a předepsané přílohy jsou uloženy u katastrálního úřadu.
plastovými mezníky, geodet. hřeby		

ÚDAJŮ DOSAVADNÍHO A NOVÉHO STAVU ÚDAJŮ KATASTRU NEMOVITOSTÍ

Stávající stav				Nový stav										
Výměra parcely		Druh pozemku	Označení pozemku parc. číslem	Výměra parcely		Druh pozemku	Nabyvatel	Způs. určení výměr	Porovnání se stavem evidence právních vztahů				Označení dílu	
ha	m ²	Způsob využití		ha	m ²	Způsob využití			Díl přechází z pozemku označeného v katastru nemovitostí		Číslo listu vlastnictví	Výměra dílu		
ha	m ²			ha	m ²					ha	m ²			
			704/2		25	<u>vod. tok</u> tok přír.	2	0		PK 692/4	60000		25	o+p
			704/3		1:30	<u>vod. tok</u> tok přír.	1	0	704	663/1	10001 10001		1:21 9k	d
			704/4		14	<u>vod. tok</u> tok přír.	1	0	704		10001		14	
			704/5		14	<u>vod. tok</u> tok přír.	1	0	704		10001		14	
635/3	39:41	trv.tr.por	635/3	38:93	trv.tr.por	trv.tr.por	1	0	635/3		10001	38:94		
662/1	1:87:76	trv.tr.por	662/1	1:84:61	tr. tr.por	tr. tr.por	1	0						
671/1	4:24:11	trv.tr.por	671/1	4:22:86	trv.tr.por	trv.tr.por	1	0						
692/2	20:62	<u>ost. pl.</u> ost.kom.	692/2	20:37	<u>ost. pl.</u> ost.kom.	ost.kom.	1	0						
663/6	39:38	<u>ost. pl.</u> jiná pl.	663/6	39:03	<u>ost. pl.</u> jiná pl.	jiná pl.	1	0	663/6		10001	39:03		
692/3	1:07	<u>ost. pl.</u> ost.kom.	692/3	71	<u>ost. pl.</u> ost.kom.	ost.kom.	1	0	692/3		10001	74		
635/1	53:60	<u>ost. pl.</u> jiná lp.	635/1	52:21	<u>ost. pl.</u> jiná pl.	jiná pl.	1	0						
st. 48	1:84	<u>zast. pl.</u> jiná st.	st. 48	1:81	<u>zast. pl.</u> jiná st.	jiná st.	1	0						
	8:98:86			8:98:86										
Parcely zjednodušené evidence														
663/1	1:17:76	PK:	663/1	1:14:61							10001			
663/9	27:03		663/9	25:82							10001			
692/4	10:44		692/4	10:19							60000			
692/2	20:03		692/2	20:00							10001			
635/1	51:26		635/1	49:87							10001			



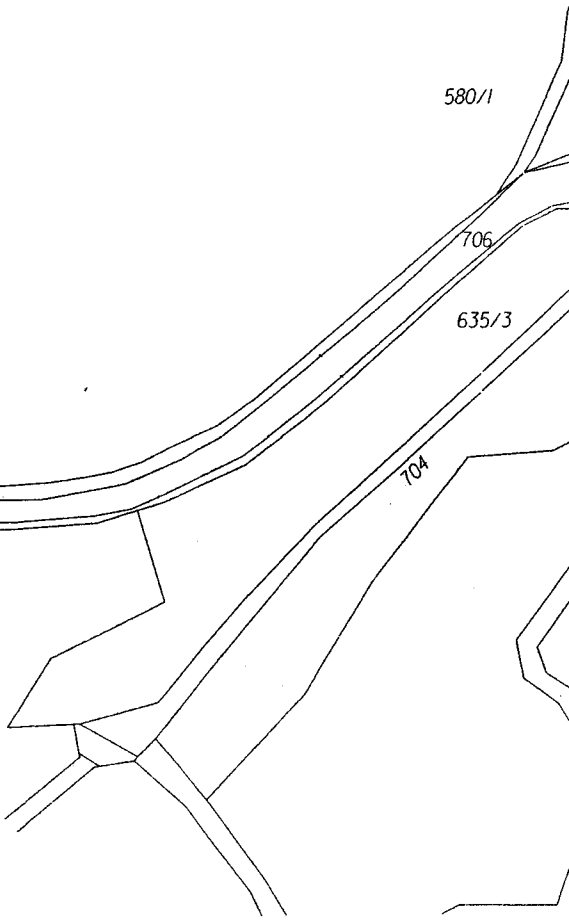
48-90
□

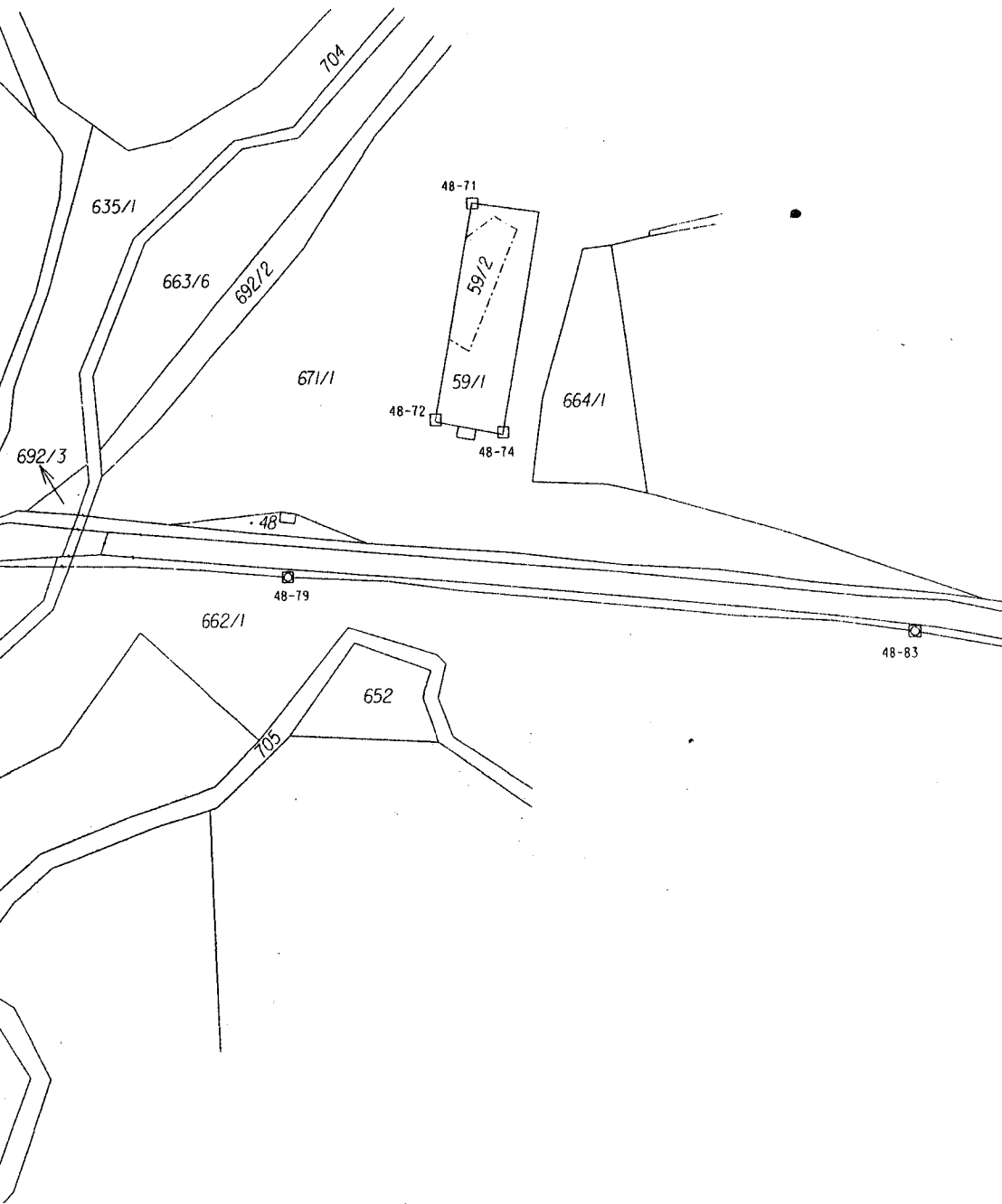
580/1

706

635/3

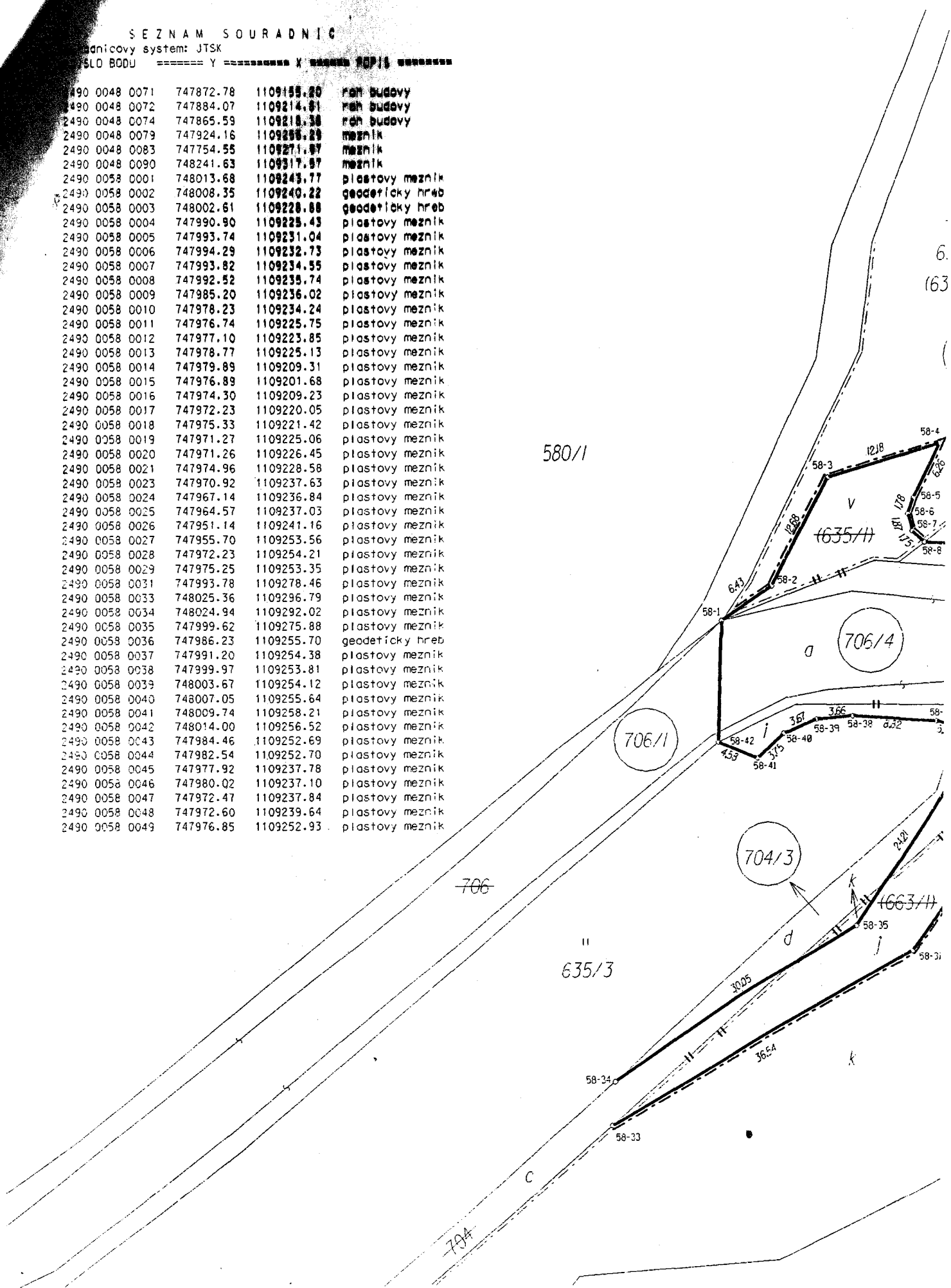
704





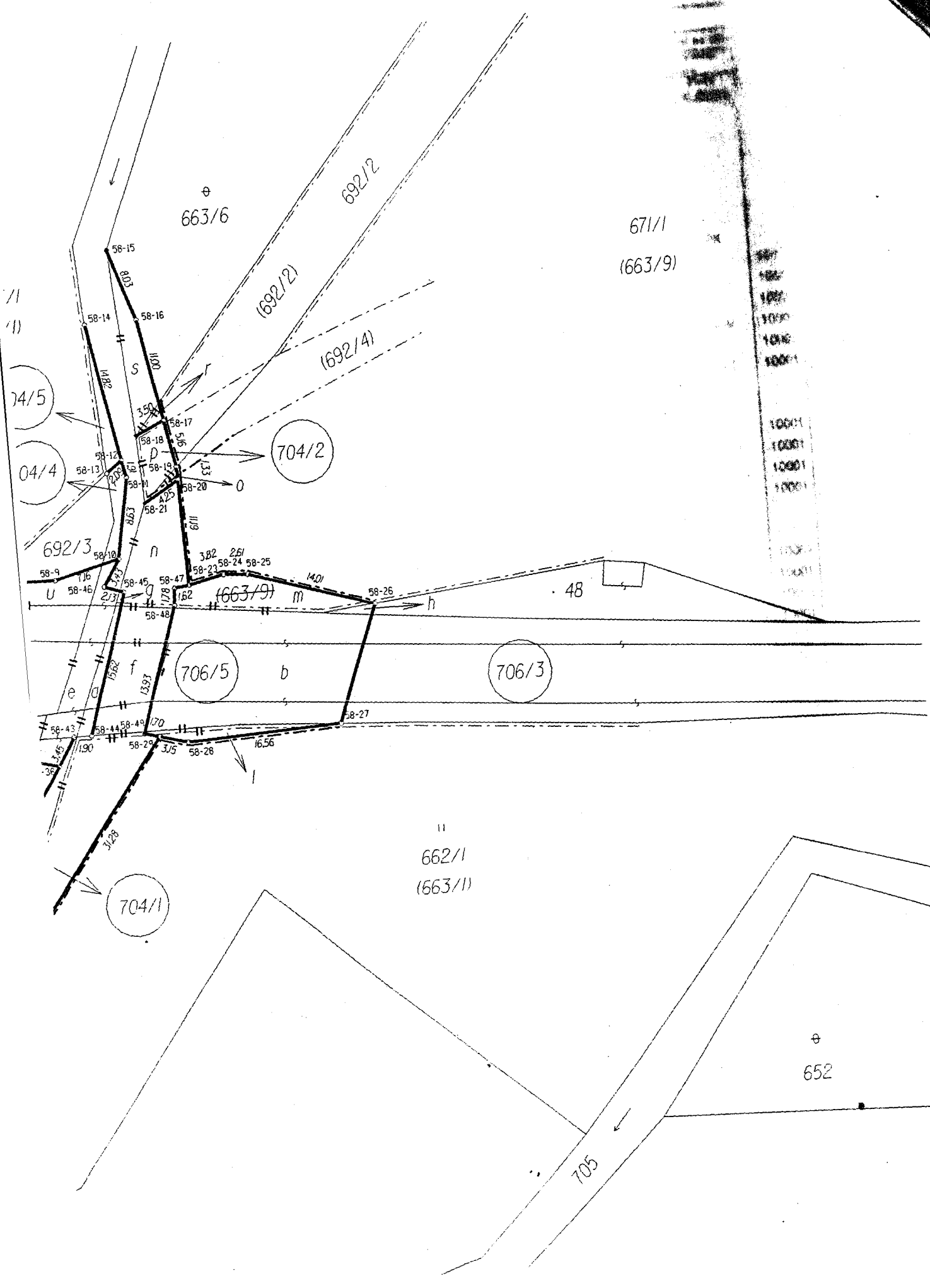
SEZNAM SOURADNIC
 bodnicovy system: JTSK
 SLO BODU ===== Y ===== X =====

2490	0048	0071	747872.78	1109155.80	rah budovy
2490	0048	0072	747884.07	1109214.81	rah budovy
2490	0048	0074	747865.59	1109218.38	rah budovy
2490	0048	0079	747924.16	1109256.29	meznik
2490	0048	0083	747754.55	1109271.87	meznik
2490	0048	0090	748241.63	1109317.87	meznik
2490	0058	0001	748013.68	1109243.77	plastovy meznik
2490	0058	0002	748008.35	1109240.22	geodeticky hreb
2490	0058	0003	748002.61	1109228.88	geodeticky hreb
2490	0058	0004	747990.90	1109225.43	plastovy meznik
2490	0058	0005	747993.74	1109231.04	plastovy meznik
2490	0058	0006	747994.29	1109232.73	plastovy meznik
2490	0058	0007	747993.82	1109234.55	plastovy meznik
2490	0058	0008	747992.52	1109235.74	plastovy meznik
2490	0058	0009	747985.20	1109236.02	plastovy meznik
2490	0058	0010	747978.23	1109234.24	plastovy meznik
2490	0058	0011	747976.74	1109225.75	plastovy meznik
2490	0058	0012	747977.10	1109223.85	plastovy meznik
2490	0058	0013	747978.77	1109225.13	plastovy meznik
2490	0058	0014	747979.89	1109209.31	plastovy meznik
2490	0058	0015	747976.89	1109201.68	plastovy meznik
2490	0058	0016	747974.30	1109209.23	plastovy meznik
2490	0058	0017	747972.23	1109220.05	plastovy meznik
2490	0058	0018	747975.33	1109221.42	plastovy meznik
2490	0058	0019	747971.27	1109225.06	plastovy meznik
2490	0058	0020	747971.26	1109226.45	plastovy meznik
2490	0058	0021	747974.96	1109228.58	plastovy meznik
2490	0058	0023	747970.92	1109237.63	plastovy meznik
2490	0058	0024	747967.14	1109236.84	plastovy meznik
2490	0058	0025	747964.57	1109237.03	plastovy meznik
2490	0058	0026	747951.14	1109241.16	plastovy meznik
2490	0058	0027	747955.70	1109253.56	plastovy meznik
2490	0058	0028	747972.23	1109254.21	plastovy meznik
2490	0058	0029	747975.25	1109253.35	plastovy meznik
2490	0058	0031	747993.78	1109278.46	plastovy meznik
2490	0058	0033	748025.36	1109296.79	plastovy meznik
2490	0058	0034	748024.94	1109292.02	plastovy meznik
2490	0058	0035	747999.62	1109275.88	plastovy meznik
2490	0058	0036	747986.23	1109255.70	geodeticky hreb
2490	0058	0037	747991.20	1109254.38	plastovy meznik
2490	0058	0038	747999.97	1109253.81	plastovy meznik
2490	0058	0039	748003.67	1109254.12	plastovy meznik
2490	0058	0040	748007.05	1109255.64	plastovy meznik
2490	0058	0041	748009.74	1109258.21	plastovy meznik
2490	0058	0042	748014.00	1109256.52	plastovy meznik
2490	0058	0043	747984.46	1109252.69	plastovy meznik
2490	0058	0044	747982.54	1109252.70	plastovy meznik
2490	0058	0045	747977.92	1109237.78	plastovy meznik
2490	0058	0046	747980.02	1109237.10	plastovy meznik
2490	0058	0047	747972.47	1109237.84	plastovy meznik
2490	0058	0048	747972.60	1109239.64	plastovy meznik
2490	0058	0049	747976.85	1109252.93	plastovy meznik



6.
(63)

TAB 7*



1000
 1001
 1002
 1003
 1004
 1005
 1006
 1007
 1008
 1009
 1010
 1011
 1012
 1013
 1014
 1015
 1016
 1017
 1018
 1019
 1020

662/1
 (663/1)

671/1
 (663/9)

652

705

704/1

706/3

706/5

704/2

692/3

74/5

04/4

663/6

692/2

(692/2)

(692/4)

(663/9)

48

7/1

(1)