

010/11/199/03/00

SON/00SH/278/2011



KUJCP00VJP21

## DAROVACÍ SMLOUVA

kteřou uzavřeli níže uvedeného dne, měsíce a roku účastníci:

### **Jihočeský kraj**

jehož orgány sídlí v Českých Budějovicích, U Zimního stadionu 1952/2, PSČ 370 76  
zastoupený hejtmánem **Mgr. Jiřím Zimolou**  
IČ 70890650

/dále jen dárce /

a

### **Obec Dřešín**

se sídlem obecního úřadu v Dřešíně č. p. 24, PSČ 387 19  
zastoupená starostkou obce **Evou Broulimovou**  
IČ 00251160

/dále jen obdarovaný/

### I. Předmět daru

Jihočeský kraj je na základě ustanovení § 1 odst. 1 zákona č. 157/2000 Sb., o přechodu věcí, práv a závazků z majetku ČR do majetku krajů a Rozhodnutí o přechodu nemovitostí do vlastnictví krajů Ministerstva dopravy a spojů České republiky č. j. 3796/2001 – 2 – KM ze dne 10. 9. 2001 výlučným vlastníkem pozemku evidovaného katastru nemovitostí jako pozemková parcela katastru nemovitostí číslo 977/1 o výměře 21009 m<sup>2</sup>, ostatní plocha, silnice, který je zapsán na Katastrálním úřadě pro Jihočeský kraj, Katastrální pracoviště Strakonice na listu vlastnictví číslo 357 pro obec Dřešín a **k. ú. Dřešín**.

Správě a údržbě silnic Jihočeského kraje byla výše popsaná nemovitost v k. ú. Dřešín předána k hospodaření jako svěřený majetek na základě zřizovací listiny v platném znění schválené usnesením Zastupitelstva Jihočeského kraje pod č. j. 183/2002/ZK.

Geometrickým plánem číslo 147 -95/2010 ze dne 29. 12. 2010 byla oddělena z pozemkové parcely katastru číslo 977/1, k. ú. Dřešín, **pozemková parcela** katastru nemovitostí číslo 977/6 o výměře 138 m<sup>2</sup>, ostatní plocha, ostatní komunikace, **k. ú. Dřešín**.

Na základě této smlouvy darovací předává dárce pozemek výše popsaný jako **pozemková parcela** katastru nemovitostí číslo 977/6 o výměře 138 m<sup>2</sup>, ostatní plocha, ostatní komunikace, **k. ú. Dřešín** do vlastnictví obdarovaného a obdarovaný nemovitost přijímá bez výhrad do svého vlastnictví.

## **II. Darování nemovitosti**

Dárce daruje a předává a obdarovaný přijímá a přejímá předmět daru popsany v bodě I. této smlouvy se všemi právy a požitky, s nimiž dárce tuto nemovitost držel a užíval nebo byl oprávněn držet a užívat.

Obdarovaná strana se zavazuje využít předmět daru k veřejnému účelu jako veřejné prostranství. V případě, že by obdarovaný převedl nemovitost do 30 let ode dne účinnosti této smlouvy úplatně třetí osobě, je povinen převést 100 % z ceny zjištěné v době převodu dárce ve lhůtě třech měsíců ode dne převodu.

## **III. Záruka**

Obdarovaný prohlašuje, že předmět daru zná a byl dárce seznámen s jeho současným stavem. Dárce ručí za to, že předmět daru přejde do vlastnictví obdarovaného prost jakýchkoliv práv třetích osob a jakýchkoliv peněžitých zatížení, tedy prost všech závazků, vyjma těch zapsaných v katastru nemovitostí v části C LV č. 357, k. ú. Dřešín, obec Dřešín.

Pro případ, že by se některé další dluhy či závazky vyskytly, se prodávající zavazuje, že je sám uspokojí.

## **IV. Převzetí**

Převzetí předmětu daru pozemku se uskuteční v den vkladu vlastnického práva do katastru nemovitostí u Katastrálního úřadu pro Jihočeský kraj, Katastrální pracoviště Strakonice.

Obdarovaný nastupuje tímto okamžikem do skutečného držení předmětu daru a přechází na něho nebezpečí škody, nahodilé zkázy a nahodilého zhoršení předmětu daru.

## **V. Vklad vlastnického práva**

Vlastnické právo k převáděnému pozemku podle této smlouvy přejde na obdarovaného zápisem vkladu vlastnictví do katastru nemovitostí.

Právní účinky vkladu vznikají na základě pravomocného rozhodnutí o jeho povolení ke dni doručení návrhu na vklad vlastnického práva katastrálnímu úřadu.

Účastníci smlouvy se zavazují učinit nebo podat všechny potřebné a účelné úkony nebo prohlášení tak, aby vklad mohl být neprodleně proveden.

## **VI. Náklady a poplatky**

Náklady spojené s vyhotovením geometrického plánu uhradila obec Dřešín.

Kolek s nominální hodnotou 1. 000, --Kč k zaplacení poplatku spojeného vkladem vlastnického práva do katastru nemovitostí vylepí obec Dřešín na návrh na vklad do katastru nemovitostí.

## VII. Zápis na katastrálním úřadě

Smluvní strany žádají, aby na základě této darovací smlouvy byl na Katastrálním úřadě pro Jihočeský kraj, Katastrální pracoviště Strakonice proveden na příslušném listu vlastnictví tento zápis o změně vlastníka:

LV oddíl A: **Obec Dřešín**, Čičenice č. p. 24, PSČ 387 19, IČ 00251160

B: k. ú. Dřešín

p. p. KN č. 977/6 o výměře 138 m<sup>2</sup>, ostatní plocha, ostatní komunikace

C: dosavadní

D: /

E: tato smlouva

## VIII. Platnost smlouvy

Tato smlouva nabývá platnosti dnem jejího podpisu oběma účastníky smlouvy.

Platnost této smlouvy darovací je podmíněna připojením doložky potvrzující splnění podmínek uložených ustanovením § 23 zákona č. 129/2000 Sb., o krajích v platném znění.

## **IX.**


V neupravených částech se tato darovací smlouva řídí ustanoveními § 628 a násl. zákona č. 40/1964 Sb., občanského zákoníku v platném znění.


Účastníci smlouvy po jejím přečtení výslovně prohlásili, že tato smlouva byla sepsána podle jejich pravé a svobodné vůle, nikoliv v tísní a za nápadně nevýhodných podmínek a že je prosta omylu. Na důkaz toho připojují své podpisy.

V Českých Budějovicích, dne - 2 03. 2012


V Dřešíně, dne 10. 02. 2012

  
Mgr. Jiří Zimola  
hejtman Jihočeského kraje



  
Eva Broulimová  
starostka obce Dřešín





# JIHOČESKÝ KRAJ

MGR. JIRÍ ZIMOLA  
HEJTMAN

## DOLOŽKA

osvědčující platnost právního úkonu

podle ustanovení § 23 z. č. 129/2000 Sb., o krajích v platném znění

Smlouva darovací uzavřená mezi

**Jihočeským krajem**

jehož orgány sídlí v Českých Budějovicích, U Zimního stadionu 1952/2  
zastoupeným hejtmánem Mgr. Jiří Zimola  
IČ: 70890650

jako dárce

a

**Obci Dřešín**

se sídlem obecního úřadu v Dřešíně č.p. 24, PSČ 387 19  
zastoupenou starostkou obce Evou Broulimovou  
IČ 00251160

jako obdarovaný

jejímž předmětem je darování pozemkové parcely KN č. 977/6 o výměře 138 m<sup>2</sup>, ostatní plocha, ostatní komunikace, oddělené na základě geometrického plánu č. 147 - 95/2010 ze dne 29. 12. 2010 z pozemkové parcely KN č. 977/1, k.ú. Dřešín

**je platná ve smyslu ustanovení § 23 z. č. 129/2000 Sb., o krajích v platném znění**

(dále jen zákon o krajích), neboť záměr kraje darovat předmětnou nemovitost byl podle ustanovení § 18 odst. 1 zákona o krajích zveřejněn po dobu 30 dní před jeho projednáním v zastupitelstvu kraje vyvěšením na úřední desce Krajského úřadu Jihočeského kraje a posléze schválen podle ustanovení § 36 odst. 1 písm. a) zákona o krajích na základě usnesení Zastupitelstva Jihočeského kraje č. 409/2011/ZK-27 ze dne 8. 11. 2011

V Českých Budějovicích dne

- 2. 03. 2012

Mgr. Jiří Zimola  
hejtmán Jihočeského kraje



**Částečný výpis usnesení z 15.zasedání Zastupitelstva obce Dřešín  
konaného dne 08.02.2012 od 18.00 hod. na obecním úřadě ve  
Dřešíně**

**Usnesení č. 14/2012**

Zastupitelstvo obce Dřešín schvaluje přijetí daru nemovitosti od Jihočeského kraje a to pozemkové parcely KN č. 977/6 o výměře 138 m<sup>2</sup>, ostatní plocha, ostatní komunikace, oddělené na základě geometrického plánu č. 147 – 95/2010 ze dne 29.12.2010 z pozemkové parcely KN č. 977/1, vše v k.ú. Dřešín.

Eva Broulimová  
starostka obce Dřešín





# JIHOČESKÝ KRAJ

Mgr. JIRÍ ZIMOLA  
HEJTMAN

## PLNÁ MOC

udělená v souladu s § 31 a násl. občanského zákoníku č. 40/1964 Sb,  
vztahující se k výkonu pozdějších předpisů

Jako hejtmán Jihočeského kraje, U Zimního stadionu 1952/2, 370 76 České Budějovice,  
IČ 70890650, podle § 61 odst. 1 zákona č. 129/2000 Sb., o krajích, ve znění zákona  
č. 231/2002 Sb., oprávněný zastupovat kraj navenek

### Z m o c n ů j í

pána Ing. Václava Krále, uvolněného člena rady, aby zastupoval Jihočeský kraj ve správních řízeních vedených katastrálními úřady na základě listin zpracovaných odborem dopravy a silničního hospodářství Krajského úřadu Jihočeského kraje, zejména aby podepisoval návrhy zápis do katastru nemovitostí záznamem, návrh na zahájení řízení o povolení vkladu práva do katastru nemovitostí, návrhy na opravu chybných údajů v katastru nemovitostí, listiny odstraňující nedostatky podání vyhovované na základě výzvy katastrálního úřadu, návrhy zpětvzetí návrhu na zahájení řízení, návrhy na přerušování a zastavení řízení, listiny, který se kraj vzdává práva na odvolání proti rozhodnutím katastrálních úřadů.

16 -01- 2012

V Českých Budějovicích ..... 2012

Plnou moc přijímám:

Ing. Václav Král