


10/11/253/03/00

SON/005H/220/2011



DAROVACÍ SMLOUVA

kterou uzavřeli níže uvedeného dne, měsíce a roku účastníci:

Jihočeský kraj

jehož orgány sídlí v Českých Budějovicích, U Zimního stadionu 1952/2, PSČ 370 76
zastoupený hejtmanem Mgr. Jiřím Zimolou
IČ 70890650

/dále jen dárce /

a

Obec Vrábče

se sídlem úřadu Vrábče, Ves – Na Návsi č. p. 33, PSČ 370 01
zastoupená starostou obce Františkem Ohrazdou
IČ 00581941

/dále jen obdarovaný/

I. Předmět daru

Jihočeský kraj je na základě ustanovení § 1 odst. 1 zákona č. 157/2000 Sb., o přechodu věcí, práv a závazků z majetku ČR do majetku krajů a Rozhodnutí o přechodu nemovitostí do vlastnictví krajů Ministerstva dopravy a spojů České republiky č. j. 3796/2001 – 2 – KM ze dne 10. 9. 2001 výlučným vlastníkem pozemku evidovaného v katastru nemovitostí jako pozemková parcela katastru nemovitostí číslo **1620/1** o výměře 8314 m², ostatní plocha, silnice, který je zapsán na Katastrálním úřadě pro Jihočeský kraj, Katastrální pracoviště České Budějovice na listu vlastnictví číslo 96 pro obec Vrábče a **k. ú. Slavče**.

Správě a údržbě silnic Jihočeského kraje byla výše popsaná nemovitost v k. ú. Slavče předána k hospodaření jako svěřený majetek na základě zřizovací listiny v platném znění schválené usnesením Zastupitelstva Jihočeského kraje pod č. j. 183/2002/ZK.

Geometrickým plánem číslo 277 – 73/2011 ze dne 8. 9. 2011 byla oddělena z pozemkové parcely katastru nemovitostí číslo 1620/1, k. ú. Slavče, **pozemková parcela** katastru nemovitostí číslo **1620/36** o výměře 1449 m², ostatní plocha, ostatní komunikace, **k. ú. Slavče**.

Na základě této smlouvy darovací předává dárce nemovitost výše popsanou jako **pozemková parcela** katastru nemovitostí číslo **1620/36** o výměře 1449 m², ostatní plocha, ostatní komunikace, **k. ú. Slavče** do vlastnictví obdarovaného a obdarovaný nemovitost přijímá bez výhrad do svého vlastnictví.

II. Darování nemovitosti

Dárce daruje a předává a obdarovaný přijímá a přejímá předmět daru popsany v bodě I. této smlouvy se všemi právy a požitky, s nimiž dárce tyto nemovitosti držel a užíval nebo byl oprávněn držet a užívat.

III. Záruka

Obdarovaný prohlašuje, že předmět daru zná a byl dárce seznámen s jeho současným stavem. Dárce ručí za to, že předmět daru přejde do vlastnictví obdarovaného prost jakýchkoliv práv třetích osob a jakýchkoliv peněžitých zatížení, tedy prost všech závazků, vyjma těch zapsaných v katastru nemovitostí v části C LV č. 96, k. ú. Slavče, obec Vrábče.

Pro případ, že by se některé další dluhy či závazky vyskytly, se prodávající zavazuje, že je sám uspokojí.

IV. Převzetí

Převzetí předmětu daru se uskuteční v den vkladu vlastnického práva do katastru nemovitostí u Katastrálního úřadu pro Jihočeský kraj, Katastrální pracoviště České Budějovice.

Obdarovaný nastupuje tímto okamžikem do skutečného držení předmětu daru a přechází na něho nebezpečí škody, nahodilé zkázy a nahodilého zhoršení předmětu daru.

V. Vklad vlastnického práva

Vlastnické právo k převáděnému pozemku podle této smlouvy přejde na obdarovaného zápisem vkladu vlastnictví do katastru nemovitostí.

Právní účinky vkladu vznikají na základě pravomocného rozhodnutí o jeho povolení ke dni doručení návrhu na vklad vlastnického práva katastrálnímu úřadu.

Účastníci smlouvy se zavazují učinit nebo podat všechny potřebné a účelné úkony nebo prohlášení tak, aby vklad mohl být neprodleně proveden.

VI. Náklady a poplatky

Poplatky spojené s vkladem vlastnického práva do katastru nemovitostí ve výši 1. 000, --Kč uhradí obdarovaný z této smlouvy.

VII. Zápis na katastrálním úřadě

Smluvní strany žádají, aby na základě této darovací smlouvy byl na Katastrálním úřadě pro Jihočeský kraj, Katastrální pracoviště České Budějovice proveden na příslušném listu vlastnictví tento zápis o změně vlastníka:

LV oddíl A: Obec Vrábče, Vrábče, Ves – Na Návsi č. p. 33,

PSČ 370 01, IČ 00581941

B: k. ú. Slavče

p. p. KN č. 1620/36 o výměře 1449 m², ostatní plocha, ostatní komunikace

C: dosavadní

D: /

E: tato smlouva

VIII. Platnost smlouvy

Tato smlouva nabývá platnosti dnem jejího podpisu oběma účastníky smlouvy.

Platnost této smlouvy darovací je podmíněna připojením doložky potvrzující splnění podmínek uložených ustanovením § 23 zákona č. 129/2000 Sb., o krajích v platném znění.

IX.

V neupravených částech se tato darovací smlouva řídí ustanoveními § 628 a násl. zákona č. 40/1964 Sb., občanského zákoníku v platném znění.

Účastníci smlouvy po jejím přečtení výslovně prohlásili, že tato smlouva byla sepsána podle jejich pravé a svobodné vůle, nikoliv v tísní a za nápadně nevýhodných podmínek a že je ~~brána~~ omylu. Na důkaz toho připojují své podpisy.

V Českých Budějovicích, dne - 2. 03. 2012

Ve Vrábči, dne 13. 2. 2012



Mgr. Jirí Zimola
hejtman Jihočeského kraje



František Ohrazda
starosta obce Vrábče

Katastrální úřad pro Jihočeský kraj
Katastrální pracoviště České Budějovice
Vklad práva povolen V-2156/2012-301
rozhodnutím sp. zn.
Vklad práva zapsán
v katastru nemovitostí dne 15-03-2012
Právní účinnost ode dne 7. 3. 2012
vznikly dnem

Mgr. Langerová Ivana
právník
katastrálního úřadu



15-03-2012



JIHOČESKÝ KRAJ

MGR. JIRÍ ZIMOLA
HEJTMAN

DOLOŽKA

osvědčující platnost právního úkonu

podle ustanovení § 23 z. č. 129/2000 Sb., o krajích v platném znění

Smlouva darovací uzavřená mezi

Jihočeským krajem

jehož orgány sídlí v Českých Budějovicích, U Zimního stadionu 1952/2
zastoupeným hejtmánem Mgr. Jiří Zimola
IČ: 70890650

jako dárce

a

Obcí Vrábče

se sídlem obecního úřadu Vrábče, Ves – Na Návsi č.p. 33, PSČ 370 01
zastoupenou starostou obce Františkem Ohrazdou

IČ:

jako obdarovaný


jejímž předmětem je darování pozemkové parcely KN č. 1620/36 o výměře 1449 m², ostatní plocha, ostatní komunikace, oddělené na základě geometrického plánu č. 277 – 73/2011 ze dne 8.9.2011 z pozemkové parcely KN č. 1620/1 pro obec Vrábče a k. ú. Slavče


je platná ve smyslu ustanovení § 23 z. č. 129/2000 Sb., o krajích v platném znění

(dále jen zákon o krajích), neboť záměr kraje darovat předmětnou nemovitost byl podle ustanovení § 18 odst. 1 zákona o krajích zveřejněn po dobu 30 dní před jeho projednáním v zastupitelstvu kraje vyvěšením na úřední desce Krajského úřadu Jihočeského kraje a posléze schválen podle ustanovení § 36 odst. 1 písm. a) zákona o krajích na základě usnesení Zastupitelstva Jihočeského kraje č. 453/2011/ZK-28 ze dne 20. 12. 2011

V Českých Budějovicích dne - 2. 03. 2012

Mgr. Jiří Zimola
hejtmán Jihočeského kraje





JIHOČESKÝ KRAJ

MGR. JIRÍ ZIMOLA
HEJTMAN

PLNÁ MOC

udělená v souladu s § 31 a násl. občanského zákoníku č. 40/1964 Sb,
ve znění pozdějších předpisů

Jako hejtmán Jihočeského kraje, U Zimního stadionu 1952/2, 370 76 České Budějovice,
IČ 70890650, podle § 61 odst. 1 zákona č. 129/2000 Sb., o krajích, ve znění zákona
č. 231/2002 Sb., oprávněný zastupovat kraj navenek

Z m o c n u j í

~~právního zastupování~~ určeného člena rady, aby zastupoval Jihočeský kraj ve správních
řízení vedených katastrálními úřady na základě listin zpracovaných odborem dopravy a
silničního hospodářství Krajského úřadu Jihočeského kraje, zejména aby podepisoval návrhy
zápis do katastru nemovitostí záznamem, návrh na zahájení řízení o povolení vkladu práva do
katastru nemovitostí, návrhy na opravu chybných údajů v katastru nemovitostí, listiny
odstraňující nedostatky podání vyhotovené na základě výzvy katastrálního úřadu, návrhy
zpětvzetí návrhu na zahájení řízení, návrhy na přerušeni a zastavení řízení, listiny, který se kraj
vzdává práva na odvolání proti rozhodnutím katastrálních úřadů.

16 -01- 2012

V Českých Budějovicích 2012

Přinou moc přijímám:

Ing. Václav Král



**USNESENÍ
ZASTUPITELSTVA OBCE VRÁBČE K ZÁPISU č. 9/2011
ZASTUPITELSTVO OBCE**

Přítomno 8 z 9 členů ZO

Volí ověřovatele zápisu

Ing. Lubomíra Fessla, p. Zdeňka Kubatu

Schvaluje

- 1) Rozpočtové opatření č. 3/2011. (8 hlasů pro)
- 2) Výsledek hospodaření k 30.6.2011. (8 hlasů pro)
- 3) Smlouvu o zřízení věcného břemene na stavbu „ Vrábče, Nejedlý, č.par.39/8, kabelová přípojka “. (8 hlasů pro)
- 4) Smlouvu o budoucí smlouvě o zřízení věcného břemene na stavbu „ Kroclov, Hynková, č.par.1310/01, kabelová přípojka “. (8 hlasů pro)
- 5) Oznámit záměr prodeje parcel č. 154/2 a 154/4 v k.ú.Vrábče. (8 hlasů pro)
- 6) Dodatek č.12 Smlouvy o poskytování služeb. (8 hlasů pro)
- 7) Návrh majetkoprávního vypořádání pozemku část parc.č. 1620/1 v k.ú.Slavče pod místní komunikací. (8 hlasů pro)
- 8) Nabídku od firmy p.Kubata na opravu místní komunikace v lokalitě Za Knitlů směr podél lesa za cenu 57.600,-- Kč včetně DPH. (7 hlasů pro, 1 se zdržel)
- 9) Vypracování projektu na zastřešení venkovního sezení na zahradě hospody Na Zastávce. (8 hlasů pro)
- 10) Prodej použitých rour p.J.Ondráškovi. (8 hlasů pro)

Pověřuje starostu

- 1) Zaslát odpověď na dopis p.Heralovi ohledně umístění včelstev v lokalitě Kroclov. (8 hlasů pro)

Bere na vědomí

- 1) Dopis MZe ohledně toho, že nebyla akce ČOV Vrábče-zastávka zařazena do Návrhu akcí k zahájení v roce 2011.
- 2) Různé.

Ve Vrábči dne 13.7. 2011

Ověřovatelé. Ing. Lubomír Fessler

Ing. Jan Trapl
místostarosta



Zdeňk Kubata

František Ohrazda
starosta obce

OVĚŘOVACÍ DOLOŽKA PRO VIDIMACI

Obecního úřadu ve Vrábči

.....
ověřovací knihy

(název úřadu)

9/2012

poř. č. vidimace

tento úpis/á* - částečný/á* - opis*/kopie*,

1

obsahující stran

souhlasí doslovně s předloženou listinou, z níž byl/a pořízen/a a tato listina je

prvopisem*

~~ověřenou vidimovanou listinou*~~

~~opisem nebo kopií pořízenou ze spisu*~~

~~stejnopisem*,~~

7

obsahujícím stran.

Vrábče

13.2. 2012

V dne

František Ohrazda

.....
Jméno a příjmení ověřující osoby, která vidimaci provedla

Otisk úředního razítka a podpis ověřující osoby

* Nehodící se škrtněte







VYKAZ DOSAVADNÍHO A NOVÉHO STAVU ÚDAJŮ KATASTRU NEMOVITOSTÍ

Dosavadní stav				Nový stav											
Označení pozemku parc. číslem	Výměra parcely		Druh pozemku Způsob využití	Označení pozemku parc. číslem	Výměra parcely		Druh pozemku Způsob využití	Typ stavby Způsob využití	Způsob určení výměr	Porovnání se stavem evidence právních vztahů					
	ha	m ²			ha	m ²				Díl přechází z pozemku označeného v katastru nemovitostí	Dřívejší poz. evidenci	Číslo listu vlastnictví	Výměra dílu		Označení dílu
												ha	m ²		
1620/1	83	14	ost.plocha silnice	1620/1	68	65	ost.plocha silnice			0					
				1620/36	14	49	ost.plocha ost.komunikace			0	1620/1	96	14	49	
					83	14									

Seznam souřadnic (S-JTSK)
 Číslo bodu Souřadnice pro zápis do KN
 Y X Kód kv. Poznámka
 79-98 766002.09 1170235.31 4 sí. oplocení
 79-99 766997.85 1170245.46 4 kolík
 175-781 766010.86 1170242.62 8 hřeb
 1 766999.97 1170240.38 4 hřeb
 2 766007.27 1170241.88 4 nestabilizován
 3 766002.66 1170240.94 4 nestabilizován

Dělit nebo scelovat pozemky lze jen na základě územního rozhodnutí, pokud podmínky pro ně nejsou stanoveny jiným rozhodnutím nebo opatřením.

<p>GEOMETRICKÝ PLÁN</p> <p>pro rozdělení pozemku</p>	Náležitostmi a přesností odpovídá právním předpisům.	Katastrální úřad, katastrální pracoviště souhlasí s očíslováním parcel.
		
Vyhotovil: Ing. Josef Boček Kališnická 50 370 08 České Budějovice	Geometrický plán ověřil úředně oprávněný zeměměřický inženýr: Ing. Josef Boček	Souhlas katastrálního úřadu, katastrálního pracoviště poskytl: Ing. Alexandra Gábrišová
Číslo plánu: 277-73/2011 Okres: České Budějovice Obec: Vrábče Kat. území: Slavče Mapový list: DKM Kód způsobu určení výměr je určen podle § 77 odst. 2 vyhlášky č. 26/2007 Sb.	Dne: 8.9.2011 Číslo: 179/2011	Dne: 21-09-2011 Číslo:
Dosavadním vlastníkům pozemků byla poskytnuta možnost seznámit se v terénu s průběhem navrhovaných nových hranic, které byly označeny předepsaným způsobem: viz pozn. seznamu souřadnic	Úředně oprávněný zeměměřický inženýr odpovídá za odbornou úroveň geometrického plánu, za dosažení předepsané přesnosti a za správnost a úplnost náležitostí podle právních předpisů.	Jeden prvopis geometrického plánu a předepsané přílohy jsou uloženy u katastrálního úřadu, katastrálního pracoviště.

2030/2011