

SON/005H/040/2012



KUJCP00VJPV0

Č. 010/12/029/03/00

## DAROVACÍ SMLOUVA

kterou uzavřeli níže uvedeného dne, měsíce a roku účastníci:

### **Obec Slavče**

se sídlem obecního úřadu ve Slavči č. p. 52, PSČ 373 21  
zastoupená starostou obce Josefem Tripesem  
IČ 00245429

/dále jen dárce/

a

### **Jihočeský kraj**

jehož orgány sídlí v Českých Budějovicích, U Zimního stadionu 1952/2, PSČ 370 76  
zastoupený Ing. Václavem Králem, uvolněným členem Rady Jihočeského kraje na základě pověření uděleného  
dne 16. 1. 2012 Mgr. Jiřím Zimolou, hejtmánem Jihočeského kraje v souladu s ustanovením § 23 odst. 2 zákona  
č. 129/2000 Sb., o krajích, ve znění zákona č. 231/2002 Sb.  
IČ 708 906 50

/dále jen obdarovaný/

### **I. Předmět smlouvy**

Dárce je na základě zákona č. 172/1991 Sb., o přechodu některých věcí z majetku ČR do vlastnictví obcí ve  
znění pozdějších předpisů a směnné smlouvy ze dne 29. 11. 2000 V13 7119/2000 výlučným vlastníkem pozemků  
evidovaných v katastru nemovitostí jako pozemková parcela katastru nemovitostí číslo **2059/1** o výměře 1581 m<sup>2</sup>,  
ostatní plocha, ostatní komunikace a pozemková parcela katastru nemovitostí číslo **2062/1** o výměře 3623 m<sup>2</sup>,  
ostatní plocha, ostatní komunikace, které jsou zapsány na Katastrálním úřadě pro Jihočeský kraj, Katastrální  
pracoviště České Budějovice v katastru nemovitostí na listu vlastnictví č. 1 pro obec Slavče a k. ú. **Mohuřice**.

Geometrickým plánem číslo 172 – 4/2012 ze dne 18. 1. 2012 byla oddělena z pozemkové parcely katastru  
nemovitostí číslo 2062/1, k. ú. Mohuřice pozemková parcela katastru nemovitostí číslo **2062/11** o výměře  
**243 m<sup>2</sup>**, ostatní plocha, silnice, k. ú. **Mohuřice**.

Na základě této smlouvy dárce pozemky výše popsané jako pozemková parcela katastru nemovitostí číslo  
**2059/1** o výměře 1581 m<sup>2</sup>, ostatní plocha, ostatní komunikace a pozemková parcela katastru nemovitostí číslo  
**2062/11** o výměře 243 m<sup>2</sup>, ostatní plocha, silnice, **obě k. ú. Mohuřice** daruje do vlastnictví obdarovaného a ten  
dar bez výhrad přijímá.

Výše uvedené pozemky, které jsou předmětem daru, jsou zastavěny stavbou silnice III/14620.

Správě a údržbě silnic Jihočeského kraje, se sídlem České Budějovice, Nemanická 2133/10, IČ 70971641 je  
majetek, který je předmětem daru dle této smlouvy, předáván k hospodaření jako svěřený majetek dle ustanovení

čl. VI. odst. 1 zřizovací listiny.

## **II. Darování nemovitosti**

Dárce daruje a předává a obdarovaný přijímá a přejímá předmět daru popsany v čl. I. této smlouvy se všemi právy a požitky, s nimiž dárce tyto nemovitosti držel a užíval nebo byl oprávněn držet a užívat.

## **III. Záruka**

Obdarovaný prohlašuje, že předmět daru zná. Dárce prohlašuje, že předmět daru přejde do vlastnictví obdarovaného prost jakýchkoliv práv třetích osob a jakýchkoliv peněžitých zatížení, tedy prost všech závazků, vyjma těch zapsaných v katastru nemovitostí v části C LV č. 1 v k. ú. Mohuřice, obec Slavče.

## **IV. Převzetí**

Převzetí předmětu daru se uskuteční v den vkladu vlastnického práva do katastru nemovitostí u Katastrálního úřadu pro Jihočeský kraj, Katastrální pracoviště České Budějovice.

Obdarovaný nastupuje tímto dnem do skutečného držení předmětu daru a přechází na něho nebezpečí škody, nahodilé zkázy a nahodilého zhoršení předmětu daru.

## **V. Vklad vlastnického práva**

Vlastnické právo k převáděným nemovitostem podle této smlouvy přejde na obdarovaného zápisem vkladu vlastnictví do katastru nemovitostí.

Právní účinky vkladu vznikají na základě pravomocného rozhodnutí o jeho povolení ke dni doručení návrhu na vklad vlastnického práva katastrálnímu úřadu.

Účastníci smlouvy se zavazují učinit nebo podat všechny potřebné a účelné úkony nebo prohlášení tak, aby vklad mohl být neprodleně proveden.

## **VI. Náklady a poplatky**

Poplatky spojené s vkladem vlastnického práva do katastru nemovitostí jakož i s pořízením geometrického plánu uhradí obdarovaná strana.

## **VII. Zápis na katastrálním úřadě**

Smluvní strany žádají, aby na základě této darovací smlouvy byl na Katastrálním úřadě pro Jihočeský kraj, Katastrální pracoviště České Budějovice proveden na příslušném listu vlastnictví tento zápis o změně vlastníka:

LV oddíl A: vlastnictví

Jihočeský kraj, IČ 70890650, U Zimního stadionu 1952/2,

České Budějovice, PSČ 370 76

hospodaření se svěřeným majetkem kraje

Správa a údržba silnic Jihočeského kraje, IČ 709 71 641,

Nemanická 2133/10, České Budějovice, PSČ 370 01

B: k. ú. Mohuřice

p. p. KN č. 2059/1 o výměře 1581 m<sup>2</sup>, ostatní plocha, ostatní komunikace

p. p. KN č. 2062/11 o výměře 243 m<sup>2</sup>, ostatní plocha, silnice

C: dosavadní

D: /

E: tato smlouva

### VIII. Platnost smlouvy

Tato smlouva nabývá platnosti dnem jejího podpisu oběma účastníky smlouvy.

Platnost této smlouvy darovací je podmíněna připojením doložky potvrzující splnění podmínek uložených ustanovením § 23 z. č. 129/2000 Sb., o krajích v platném znění a § 41 z. č. 128/2000 Sb., o obcích v platném znění.

### IX.

V neupravených částech se tato darovací smlouva řídí ustanoveními § 628 a násl. z. č. 40/1964 Sb., občanského zákoníku v platném znění.

Smluvní strany po vzájemné dohodě souhlasí, že tato smlouva může být zveřejněna na oficiálních webových stránkách Jihočeského kraje [www.kraj-jihocesky.cz](http://www.kraj-jihocesky.cz) s výjimkou osobních a citlivých údajů uvedených v této smlouvě.


Účastníci smlouvy po jejím přečtení výslovně prohlásili, že tato smlouva byla sepsána podle jejich pravé a svobodné vůle, nikoliv v tísní a za nápadně nevýhodných podmínek a že je prosta omylu. Na důkaz toho připojují své podpisy.

V Českých Budějovicích, dne 13. 07. 2012

Ve Slavči, dne 7. 7. 2012



Ing. Václav Král  
uvolněný člen Rady Jihočeského kraje



Josef Tripes  
starosta obce Slavče





# JIHOČESKÝ KRAJ

MGR. JIRÍ ZIMOLA  
HEJTMAN

## DOLOŽKA

osvědčující platnost právního úkonu

podle ustanovení § 23 z. č. 129/2000 Sb., o krajích v platném znění

Darovací smlouva uzavřená mezi

### Jihočeským krajem

jehož orgány sídlí v Českých Budějovicích, U Zimního stadionu 1952/2  
zastoupený Ing. Václavem Králem, uvolněným členem Rady Jihočeského kraje  
na základě pověření uděleného dne 16. 1. 2012 Mgr. Jirím Zimolou, hejtmánem Jihočeského kraje v souladu  
s ustanovením § 23 odst. 2 zákona č. 129/2000 Sb., o krajích, ve znění zákona č. 231/2002 Sb.  
IČ: 70890650

obdarovaný

a

### Obcí Slavče

se sídlem obecního úřadu ve Slavči č.p. 52, PSČ 373 21  
zastoupenou starostou obce Josefem Tripesem  
IČ 00245 429

dárce


jejímž předmětem je darování pozemkové parcely KN č. 2062/11 o **výměře 243 m<sup>2</sup>**, ostatní plocha, silnice,  
oddělené na základě geometrického plánu č. 172 – 4/2012 ze dne 18. 1. 2012 z pozemkové parcely KN č. 2062/1  
a pozemkové parcely KN č. 2059/1 o **výměře 1.581 m<sup>2</sup>**, ostatní plocha, ostatní komunikace, vše pro obec Slavče a  
k.ú. Mohuřice

**je platná ve smyslu ustanovení § 23 z. č. 129/2000 Sb., o krajích v platném znění**

(dále jen zákon o krajích), neboť nabytí těchto nemovitostí, bylo schváleno podle ustanovení § 36 odst. 1 písm. a)  
zákonem o krajích na základě usnesení Zastupitelstva Jihočeského kraje č. 114/2012/ZK-30 ze dne 27. 3. 2009/12

V Českých Budějovicích dne **13. 07. 2012**

Ing. Václav Král  
uvolněný člen Rady Jihočeského kraje



U Zimního stadionu 1952/2, 370 76 České Budějovice, telefon: 386 720 493, fax: 386 354 967  
e-mail: hejtm@kraj-jihocesky.cz, www.kraj-jihocesky.cz

**VÝKAZ DOSAVADNIHO A NOVÉHO STAVU ÚDAJŮ KATASTRU NEMOVITOSTI**

Dosavadní stav				Nový stav										
Označení pozemku parc. číslem	Výměra parcely		Druh pozemku Způsob využití	Označení pozemku parc. číslem	Výměra parcely		Druh pozemku Způsob využití	Typ stavby	Způsob určení výměr	Porovnání se stavem evidence právních vztahů				
	ha	m <sup>2</sup>			ha	m <sup>2</sup>				Díl přechází z pozemku označeného v katastru nemovitosti	dřívejší poz. evidenci	Číslo listu vlastnictví	Výměra dílu	
											ha	m <sup>2</sup>		
2062/1	36	23	ostatní plocha ost.komunikace	2062/1	33	80	ostatní plocha ost.komunikace		0					
				2062/11	2	43	ost.plocha silnice		0	2062/1	1	2	43	
	36	23			36	23								

Seznam souřadnic (S-JTSK)  
 Číslo bodu Souřadnice pro zápis do KN  
 Y X Kód kv. Poznámka  
 96-1798 747682.63 1183521.25 8 kolík  
 137-4 747686.48 1183496.35 3 roh podezdívky oplocení  
 137-8 747681.52 1183509.60 8 železný sl.oplocení  
 137-15 747688.56 1183525.92 3 bod barvou ná podezdívce  
 1 747682.44 1183519.23 8 železný sl.oplocení  
 2 747688.02 1183518.22 3 železný sl.oplocení





*Boček*

25.5.2012

39/2012

Dělit nebo scelovat pozemky lze jen na základě územního rozhodnutí, pokud podmínky pro ně nejsou stanoveny jiným rozhodnutím nebo opatřením.

<p><b>GEOMETRICKÝ PLÁN</b></p> <p>pro rozdělení pozemku</p>	Náležitosti a přesnosti odpovídá právním předpisům.	Katastrální úřad, katastrální pracoviště souhlasí s očíslováním parcel.
		
Vyhotovil: G-PRODUCT CB s.r.o. Lniště 1 374 01 Trhové Sviny	Geometrický plán ověřil úředně oprávněný zeměměřický inženýr: Ing. Josef Boček	Souhlas katastrálního úřadu, katastrálního pracoviště potvrzil: ...
Číslo plánu: 172-4/2012 Okres: České Budějovice Obec: Slavče Kat. území: Mohuřice		
Mápový list: KM-D (V.S.V-34-07) Kód způsobu určení výměr je určen podle § 77 odst. 2 vyhlášky č. 26/2007 Sb.	Dne: 18.1.2012 Číslo: 4/2012	Dne: -2-02-2012 Číslo:
Dosavadním vlastníkům pozemků byla poskytnuta možnost seznámit se v terénu s průběhem navrhovaných nových hranic, které byly označeny předepsaným způsobem.  viz pozn. seznamu souřadnic	Úředně oprávněný zeměměřický inženýr odpovídá za odbornou úroveň geometrického plánu, za dosažení předepsané přesnosti a za správnost a úplnost náležitostí podle právních předpisů.	Jeden prvopis geometrického plánu a předepsané přílohy jsou uloženy u katastrálního úřadu, katastrálního pracoviště.

199/2012

