

# NAŘÍZENÍ JIHOČESKÉHO KRAJE

č. 23/2011,

## kterým se zřizuje přírodní památka Veselská blata

Rada Jihočeského kraje vydává dne 19. 7. 2011 podle § 77a odst. 2 v souladu s ustanovením § 36 zákona č. 114/1992 Sb., o ochraně přírody a krajiny, ve znění pozdějších předpisů (dále jen zákon), a podle § 7 a dále dle § 59 odst. 1 písm. k) zákona č. 129/2000 Sb., o krajích, ve znění pozdějších předpisů, toto nařízení kraje, kterým se zřizuje přírodní památka Veselská blata (dále jen přírodní památka).

### Článek 1

#### Vymezení přírodní památky

- (1) Přírodní památka o rozloze 453,82 ha se nachází v okrese Tábor, ve správním obvodu obce s rozšířenou působností Soběslav. Leží v obvodu územní působnosti obcí Borkovice, Klečaty, Komárov u Soběslavi, Mažice a Zálší.
- (2) Přírodní památka zahrnuje části katastrálních území Borkovice, Klečaty, Komárov u Soběslavi, Mažice a Zálší.
- (3) Přesná hranice území nově vymezené přírodní památky Veselská blata je zakreslena do katastrální mapy, která je přílohou č. 1 tohoto nařízení a do ortofotomapy, která je přílohou č. 2 tohoto nařízení.

### Článek 2

#### Soustava NATURA 2000

Přírodní památka Veselská blata a jejího ochranného pásma bylo zařazeno nařízením vlády 132/2005 Sb., kterým se stanoví národní seznam evropsky významných lokalit, ve znění pozdějších předpisů, ze dne 22. 12. 2004 mezi evropsky významné lokality (dále jen EVL), je součástí EVL „Borkovická blata“, kód lokality CZ0314021.

### Článek 3

#### Poslání přírodní památky

Posláním přírodní památky Veselská blata je ochrana ekosystému pánevního rašeliniště přechodového typu se zbytky blatkových borů s charakteristickou faunou a flórou. Součástí je i systém zatopených ploch, podmáčených luk a mokřadních stanovišť s významným výskytem chráněných druhů rostlin a živočichů.

Dále je posláním přírodní památky ochrana druhů a stanovišť EVL.

Seznam druhů a stanovišť EVL podle článku 2 je uveden v příslušné příloze nařízení vlády 132/2005 Sb., kterým se stanoví národní seznam evropsky významných lokalit, ve znění pozdějších předpisů, ze dne 22. 12. 2004.

### Článek 4

#### Péče o přírodní památku a stanovení bližších ochranných podmínek

- (1) Podle ustanovení § 77a odst. 2 a § 77a odst. 4 písm. l) zákona péči o přírodní památku zajišťuje Jihočeský kraj.
- (2) V přírodní památce Veselská blata, jejíž změny, poškozování nebo hospodářské využívání vedoucí k jejímu poškozování jsou podle § 36 odst. 2 zákona zakázány, se podle ustanovení § 36 odst. 1 zákona stanovují bližší ochranné podmínky. Na území přírodní památky nelze bez souhlasu příslušného orgánu ochrany přírody provádět tyto činnosti:
  - a. vyznačovat cyklotrasy a turistické stezky, vjíždět na jízdnicích kolech a jiných bezmotorových dopravních prostředcích, provozovat hromadné sportovní akce, vjíždět motorovými a přípojnými vozidly na území přírodní památky mimo vyznačené a stávající cesty, s výjimkou vozidel orgánů vozidel nezbytných pro zajištění péče o zemědělské a lesní pozemky či porosty a vozidel vlastníků nebo nájemců pozemků nacházejících se na území přírodní památky a vozidel dalších subjektů, jejichž činnost souvisí s ochranou a využíváním přírodního léčivého zdroje peloidu ložiska Komárovské blato k lázeňským účelům,

- b. zřizovat jakékoli skládky, a to i přechodně,
  - c. zřizovat myslivecká zařízení, včetně krmelišť, vnadišť, újedišť a slanisek, vypouštět odchovanou lovnou zvěř,
  - d. nasazovat ryby do vodních ploch mimo plochy určené k této činnosti podle příslušných zákonů,
  - e. měnit vodní poměry pozemků mimo běžnou údržbu meliorační stávající sítě,
  - f. provádět vědeckou a výzkumnou činnost s výjimkou průzkumů na ložisku Komárovské blato souvisejících s jeho využitím pro lázeňské účely.
- (3) Souhlasy uvedené v bodech a. až f. se nevyžadují, pokud tyto činnosti vykonává přímo příslušný orgán ochrany přírody, nebo jsou příslušným orgánem ochrany přírody požadovány v rámci realizace schváleného plánu péče nebo v rámci opatření ke zlepšení stavu prostředí přírodní památky a jejího ochranného pásma.

## **Článek 5**

### **Ochranné pásmo**

- (1) Hranice ochranného pásma přírodní památky Veselská blata je stanovena uzavřeným geometrickým polygonem. Přesná hranice území ochranného pásma přírodní památky Veselská blata je zakreslena do katastrální mapy, která je přílohou č. 1 tohoto nařízení a do ortofotomapy, která je přílohou č. 2 tohoto nařízení. Celková plocha ochranného pásma je 31,73 ha.
- (2) Omezení činností v ochranném pásmu je dáno ustanovením § 37 odst. 2 zákona. Podle § 37 odst. 1 zákona se stanovují následující činnosti a zásahy, které lze vykonávat pouze se souhlasem orgánu ochrany přírody:
- a. zřizovat skládky hnojiv, krmiv nebo chemických přípravků, a to i přechodně,
  - b. měnit vodní poměry pozemků,
  - c. zřizovat myslivecká zařízení, včetně krmelišť, vnadišť, újedišť a slanisek, vypouštět odchovanou lovnou zvěř, nasazovat ryby do vodních ploch mimo plochy určené k této činnosti podle příslušných zákonů.

## **Článek 6**

### **Obecná ustanovení**

Porušování ustanovení tohoto nařízení lze postihnout podle zákona u fyzických osob jako přestupek, u právnických osob a fyzických osob při výkonu podnikatelské činnosti jako správní delikt, pokud se nejedná o čin přísněji trestný.

## **Článek 7**

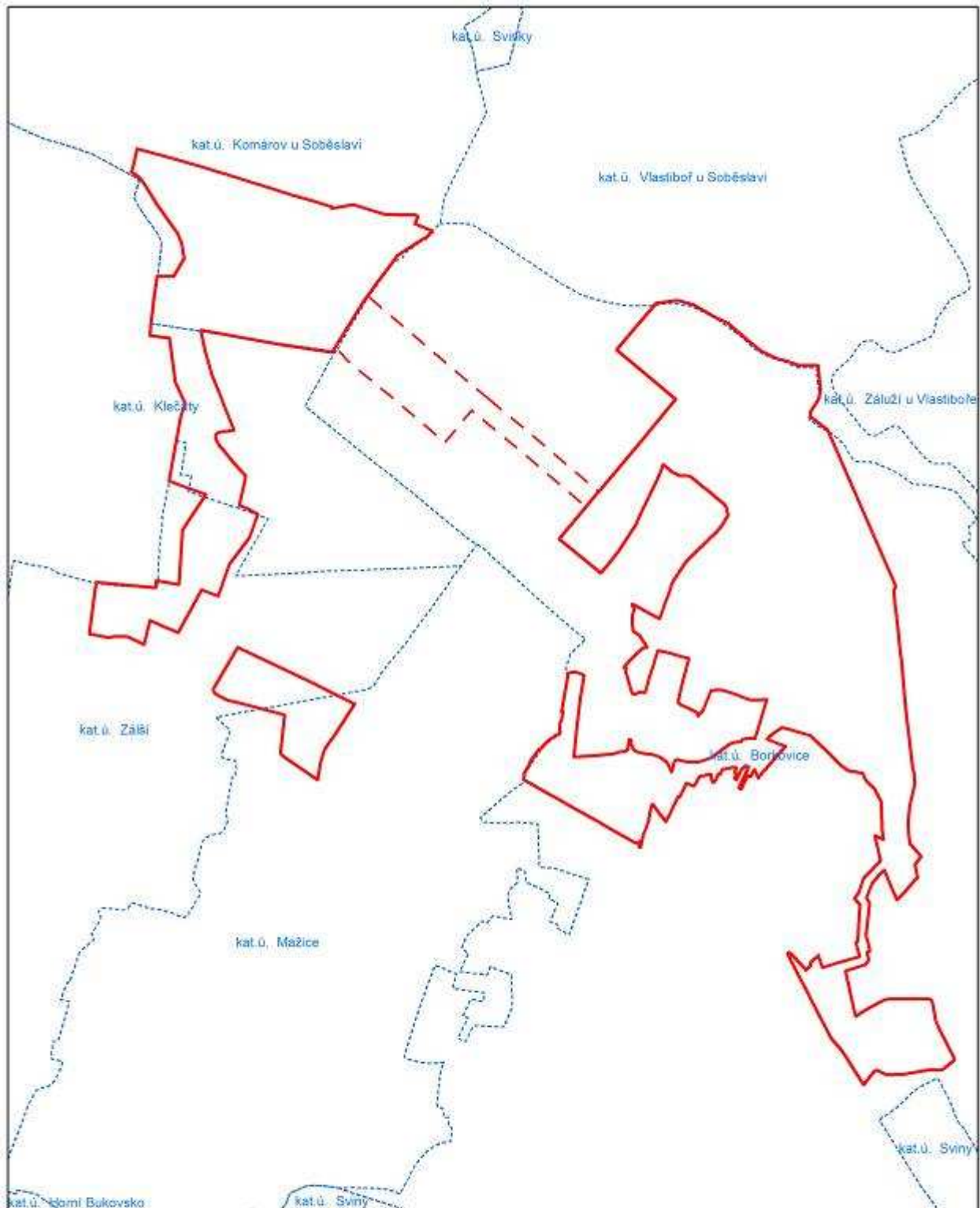
### **Závěrečná ustanovení**

Toto nařízení bylo schváleno usnesením Rady Jihočeského kraje číslo 690/2011/RK-70 ze dne 19. 7. 2011 a nabývá platnosti dnem vyhlášení ve Věstníku právních předpisů Jihočeského kraje a účinnosti patnáctým dnem následujícím po jeho vyhlášení ve Věstníku právních předpisů Jihočeského kraje.

MUDr. Martin Kuba v.r.  
první náměstek hejtmana

Mgr. Jiří Zimola v.r.  
hejtman

**Zákres hranice přírodní památky Veselská blata a jejího ochranného pásma do katastrální mapy**



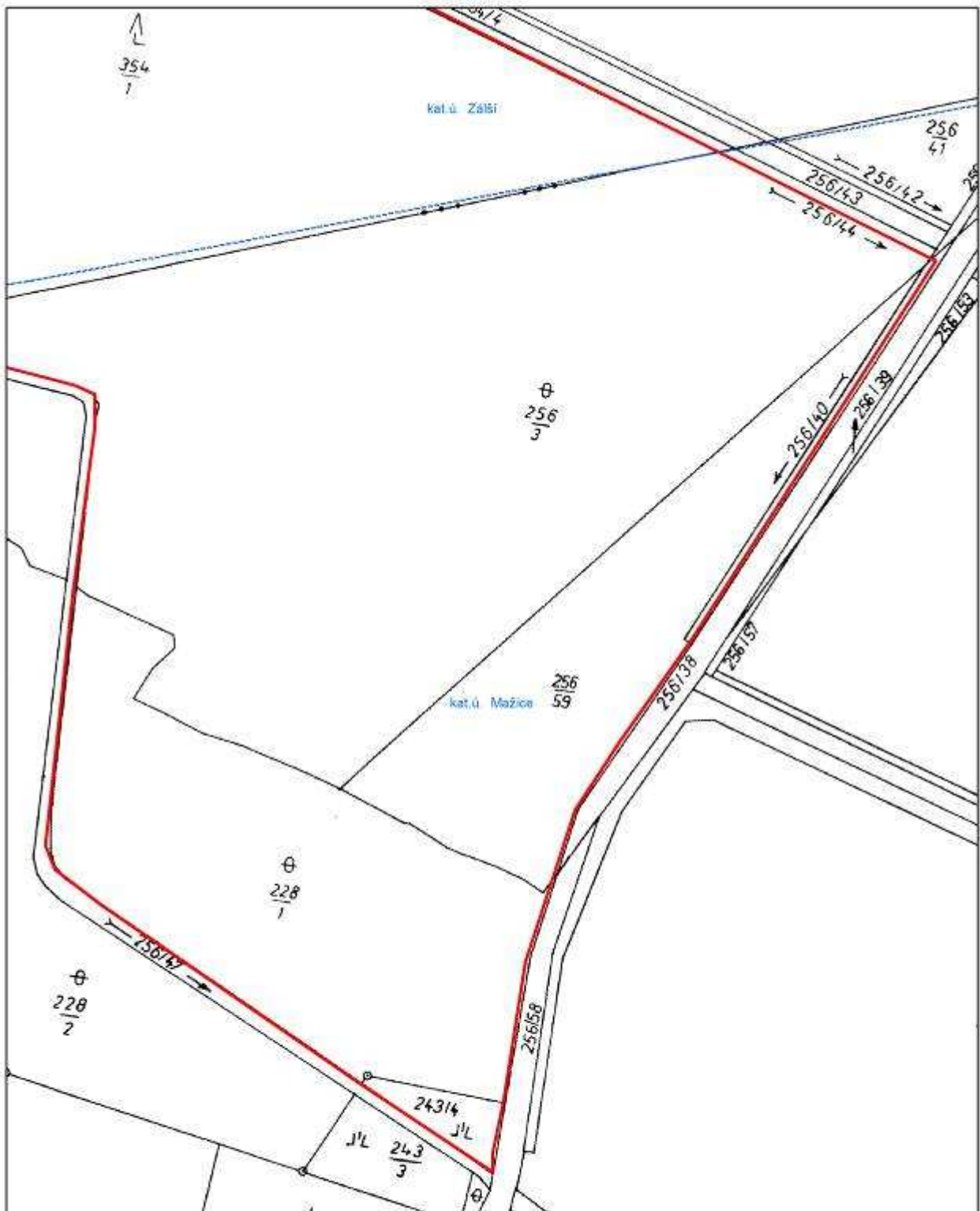
podkladová data:  
© GEODIS  
Ortofotomapa 2008  
© ČÚZK  
katastrální mapy  
DKN2011, KMD2011, KMS2010, PK2010

**orientační přehled**

1:24 000



	hranice PP Veselská blata
	hranice OP PP Veselská blata
	hranice katastru



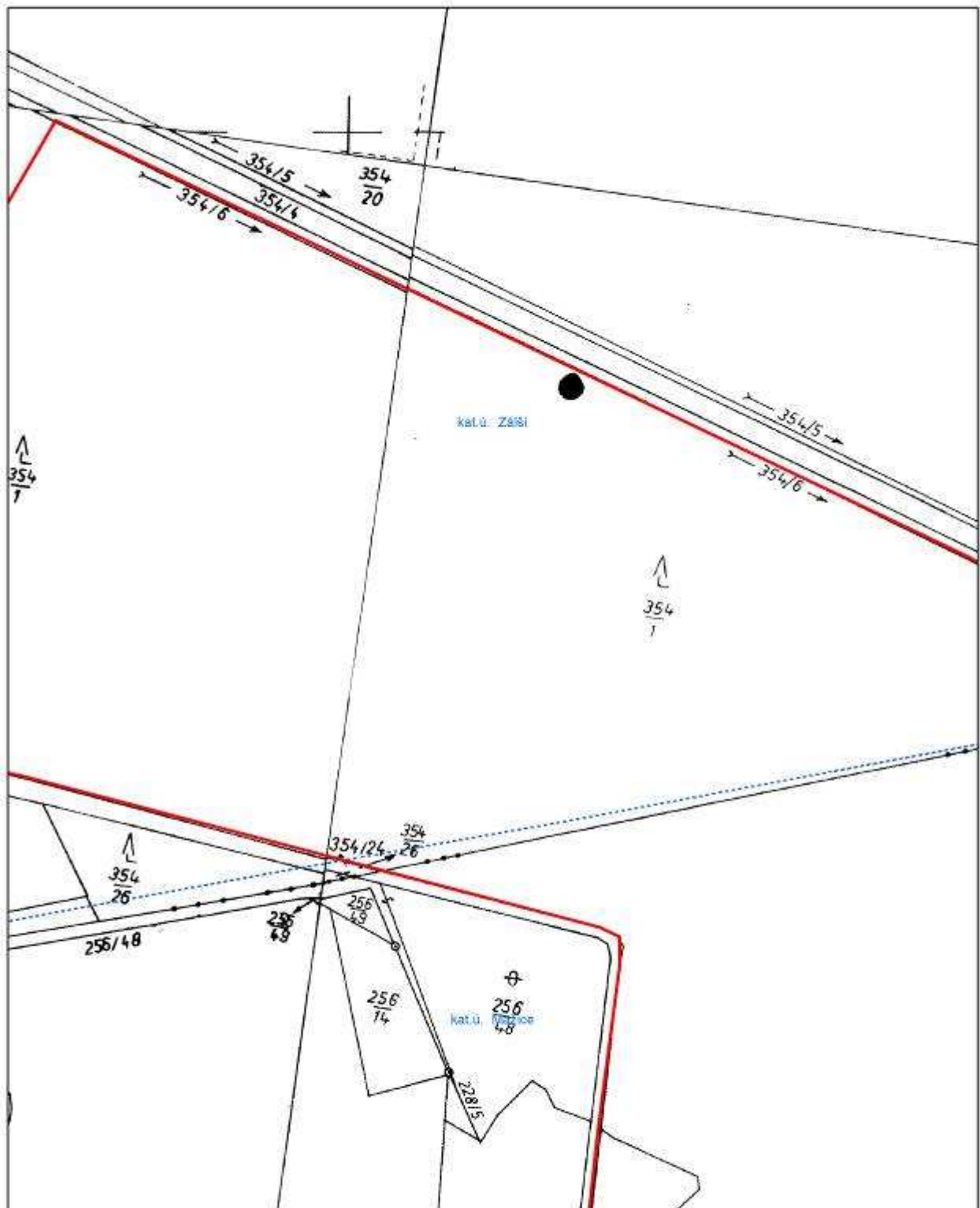
podkladová data:  
 © GEODIS  
 Ortofotomapa 2008  
 © ČÚZK  
 katastrální mapy  
 DKN2011, KMD2011, KMS2010, PK2010

část 1/50

1:2 000



	hranice PP Veselská blata
	hranice OP PP Veselská blata
	hranice katastru
	parcely dKN



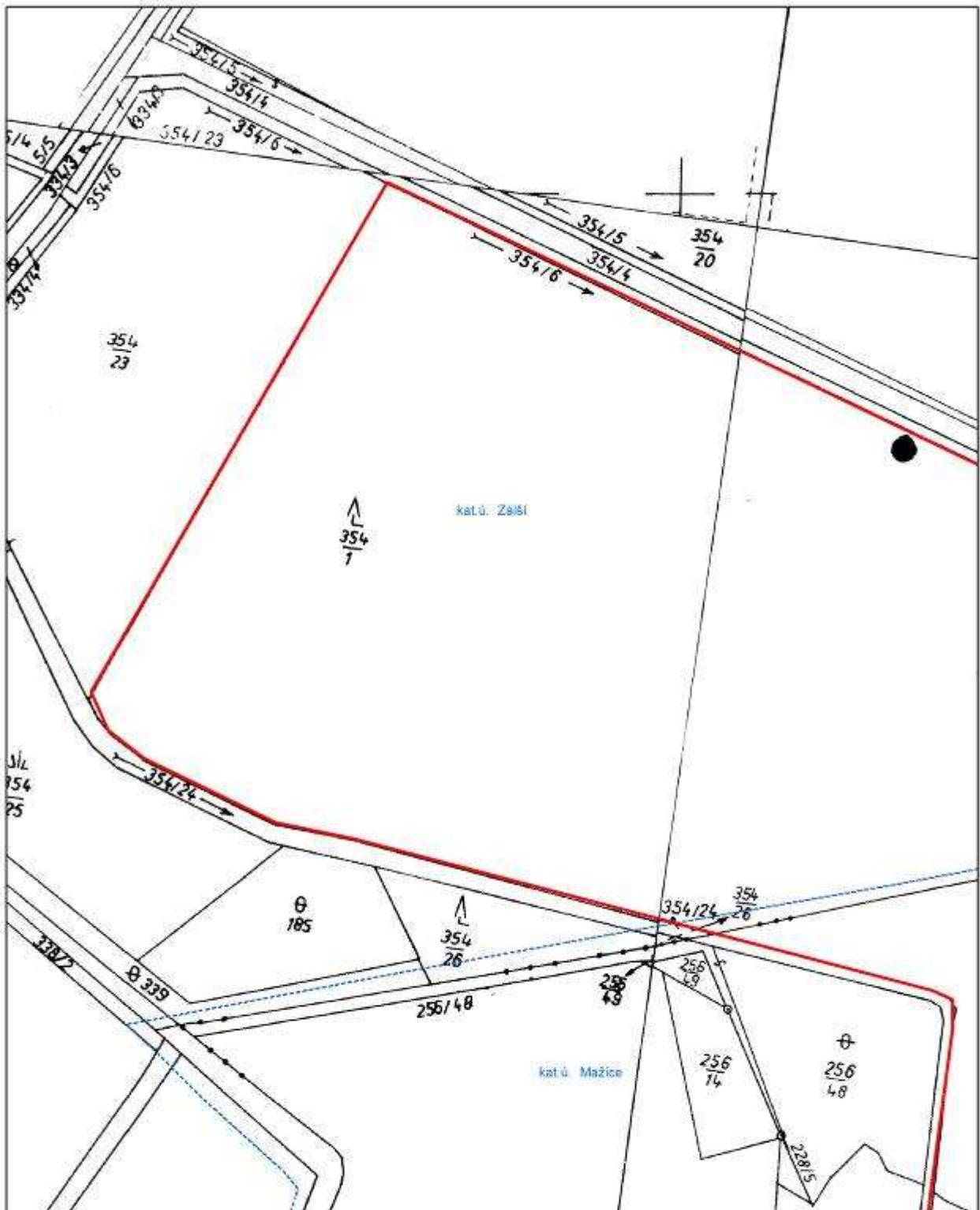
podkladová data:  
 © GEODIS  
 Ortofotomapa 2008  
 © ČÚZK  
 katastrální mapy  
 DKN2011, KMD2011, KMS2010, PK2010

část 2/50

1:2 000



	hranice PP Veselská blata
	hranice OP PP Veselská blata
	hranice katastru
	parcely dKN



podkladová data:  
 © GEODIS  
 Ortofotomapa 2008  
 © ČÚZK  
 katastrální mapy  
 DKN2011, KMD2011, KMS2010, PK2010

část 3/50

1:2 000



	hranice PP Veselská blata
	hranice OP PP Veselská blata
	hranice katastru
	parcely dKN



podkladová data:  
 © GEODIS  
 Ortofotomapa 2008  
 © ČÚZK  
 katastrální mapy  
 DKN2011, KMD2011, KMS2010, PK2010

část 4/50

1:2 000



	hranice PP Veselská blata
	hranice OP PP Veselská blata
	hranice katastru
	parcely dKN



podkladová data:  
 © GEODIS  
 Ortofotomapa 2008  
 © ČÚZK  
 katastrální mapy  
 DKN2011, KMD2011, KMS2010, PK2010

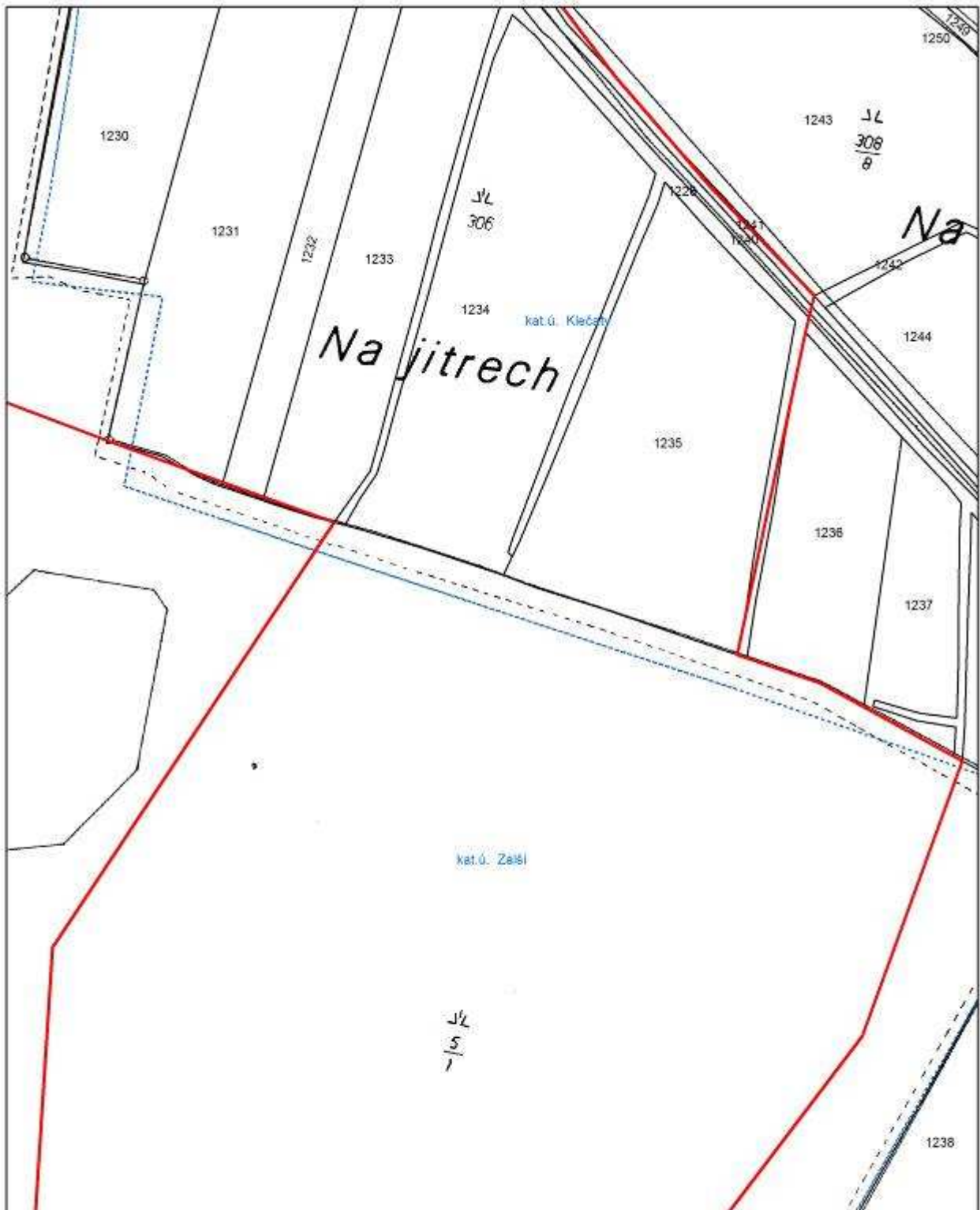
část 5/50

1:2 000



	hranice PP Veselská blata
	hranice OP PP Veselská blata
	hranice katastru
	parcely dKN





podkladová data:  
 © GEODIS  
 Ortofotomapa 2008  
 © ČÚZK  
 katastrální mapy  
 DKN2011, KMD2011, KMS2010, PK2010

část 6/50

1:2 000



	hranice PP Veselská blata
	hranice OP PP Veselská blata
	hranice katastru
	parcely dKN



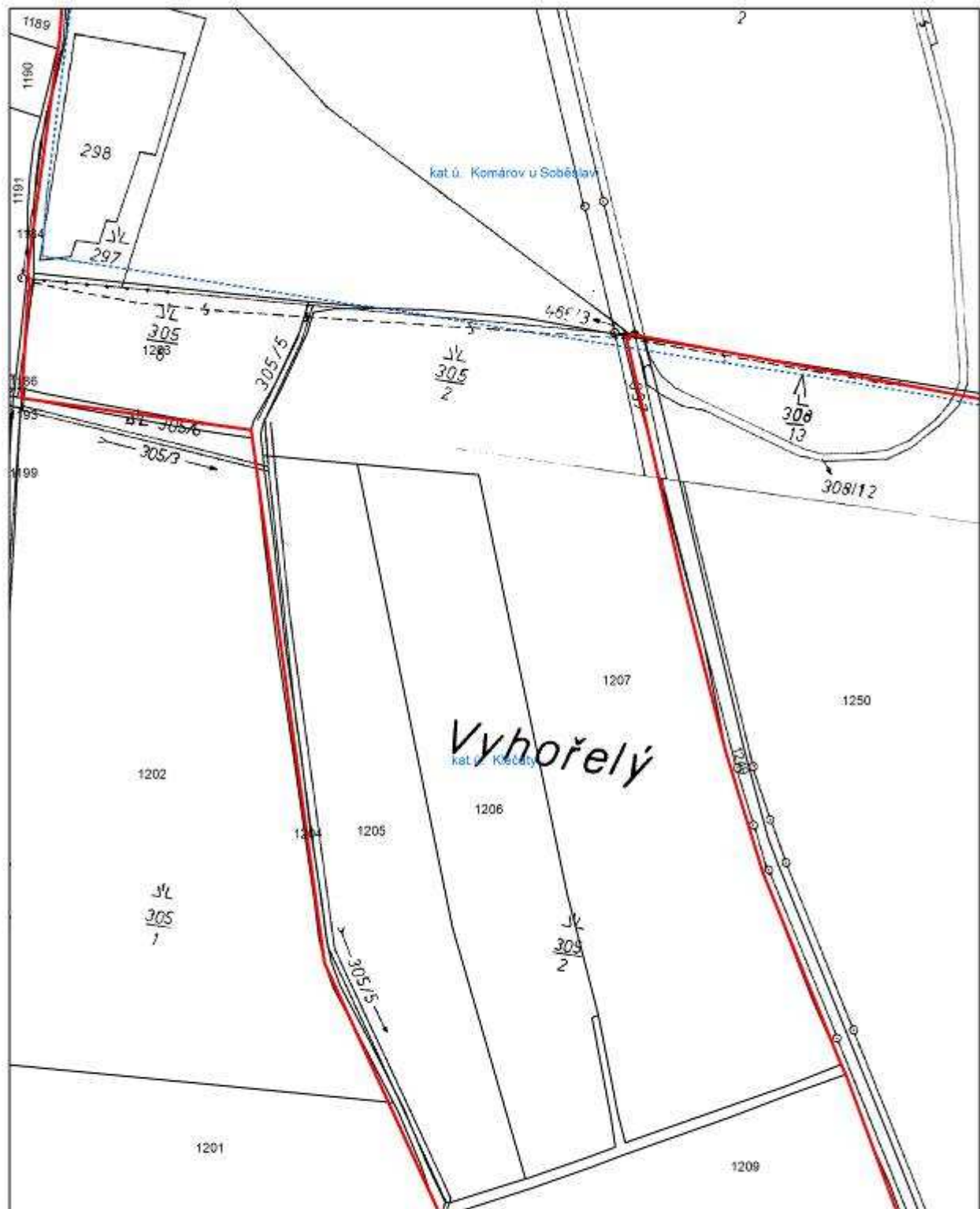
podkladová data:  
 © GEODIS  
 Ortofotomapa 2008  
 © ČÚZK  
 katastrální mapy  
 DKN2011, KMD2011, KMS2010, PK2010

část 7/50

1:2 000



	hranice PP Veselská blata
	hranice OP PP Veselská blata
	hranice katastru
	parcely dKN



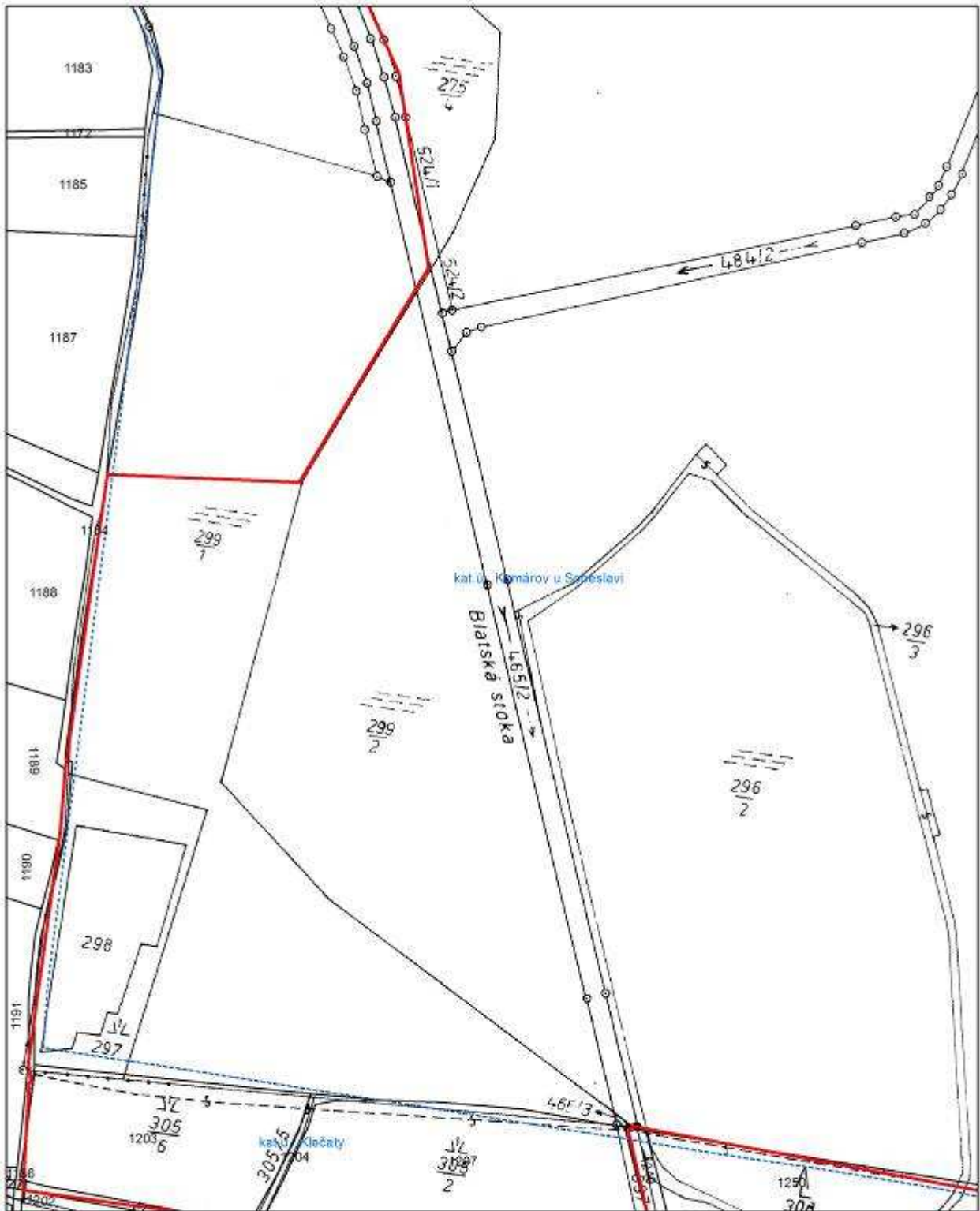
podkladová data:  
 © GEODIS  
 Ortofotomapa 2008  
 © ČÚZK  
 katastrální mapy  
 DKN2011, KMD2011, KMS2010, PK2010

část 8/50

1:2 000



	hranice PP Veselská blata
	hranice OP PP Veselská blata
	hranice katastru
	parcely dKN



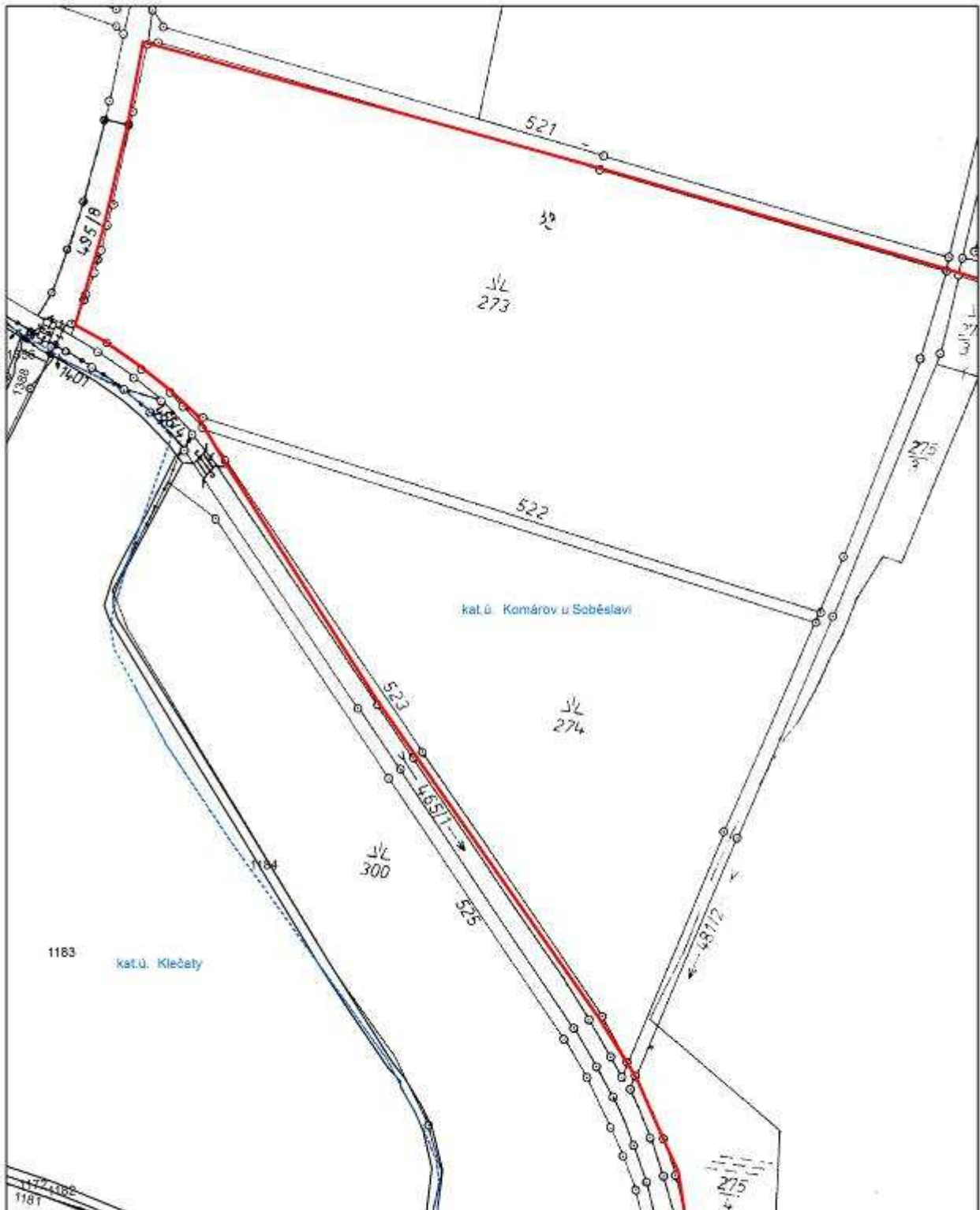
podkladová data:  
 © GEODIS  
 Ortofotomapa 2008  
 © ČÚZK  
 katastrální mapy  
 DKN2011, KMD2011, KMS2010, PK2010

část 9/50

1:2 000



	hranice PP Veselská blata
	hranice OP PP Veselská blata
	hranice katastru
	parcely dKN



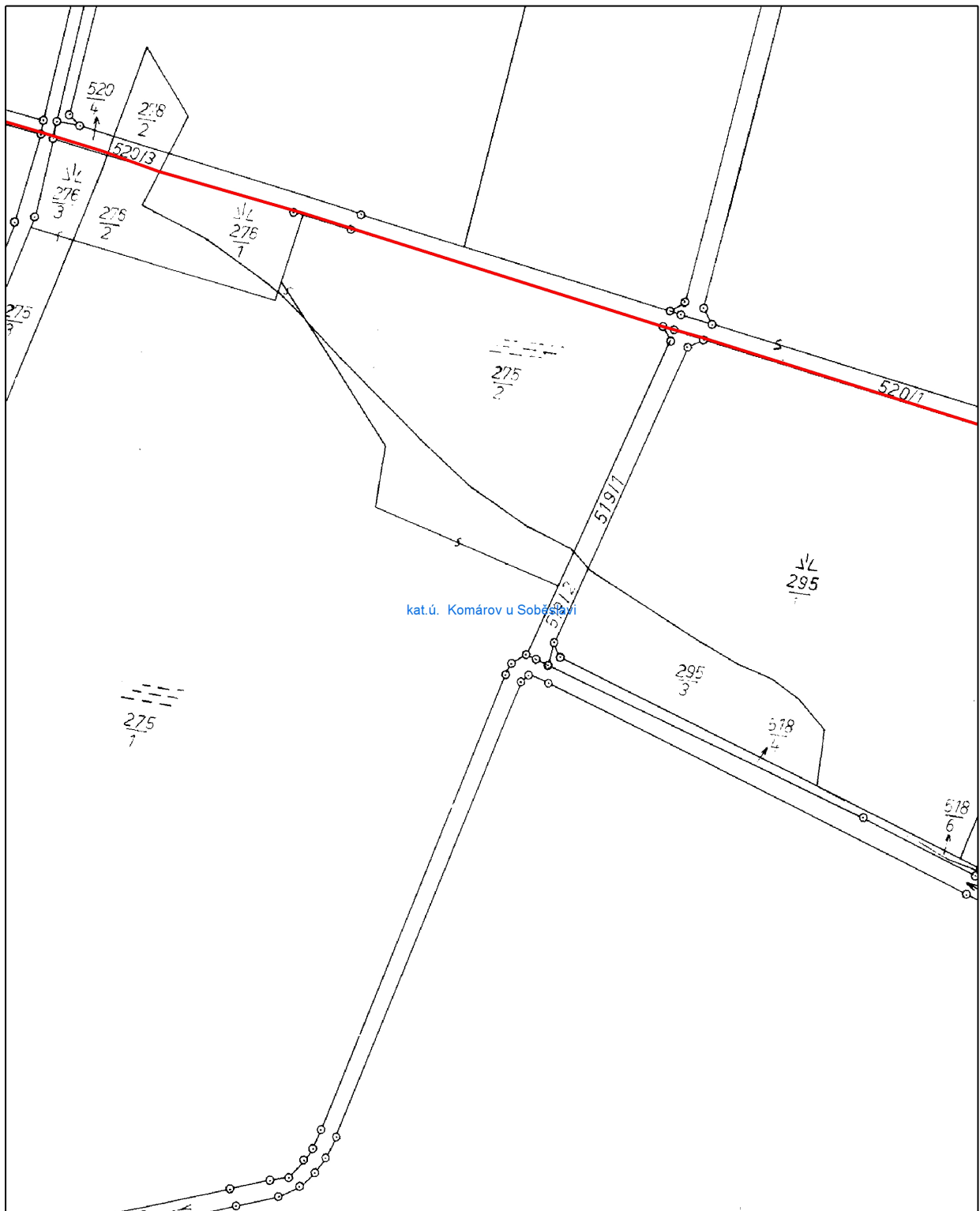
podkladová data:  
 © GEODIS  
 Ortofotomapa 2008  
 © ČÚZK  
 katastrální mapy  
 DKN2011, KMD2011, KMS2010, PK2010

část 10/50

1:2 000



	hranice PP Veselská blata
	hranice OP PP Veselská blata
	hranice katastru
	parcely dKN



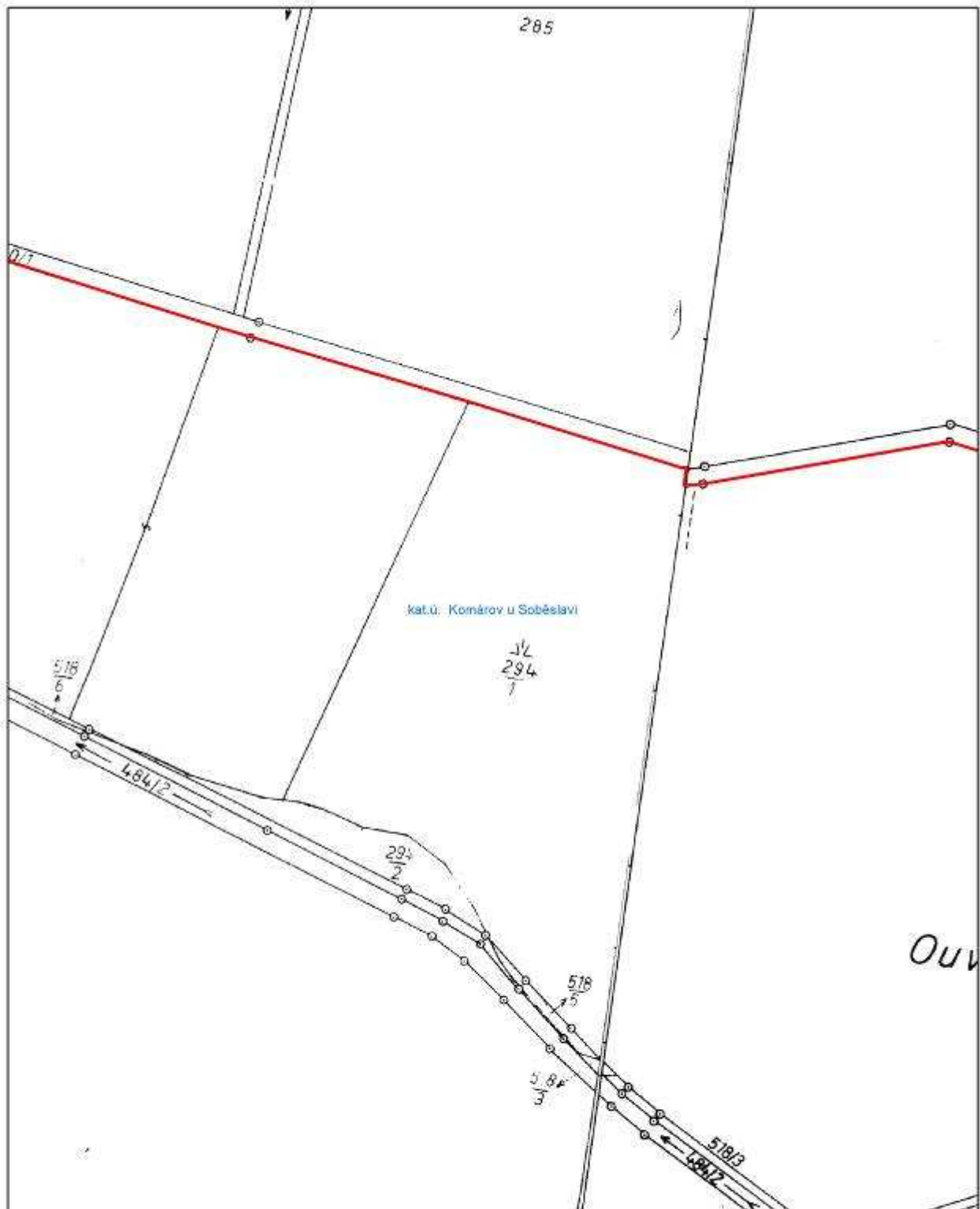
podkladová data:  
 © GEODIS  
 Ortofotomapa 2008  
 © ČÚZK  
 katastrální mapy  
 DKN2011, KMD2011, KMS2010, PK2010

část 11/50

1:2 000



	hranice PP Veselská blata
	hranice OP PP Veselská blata
	hranice katastru
	parcely dKN



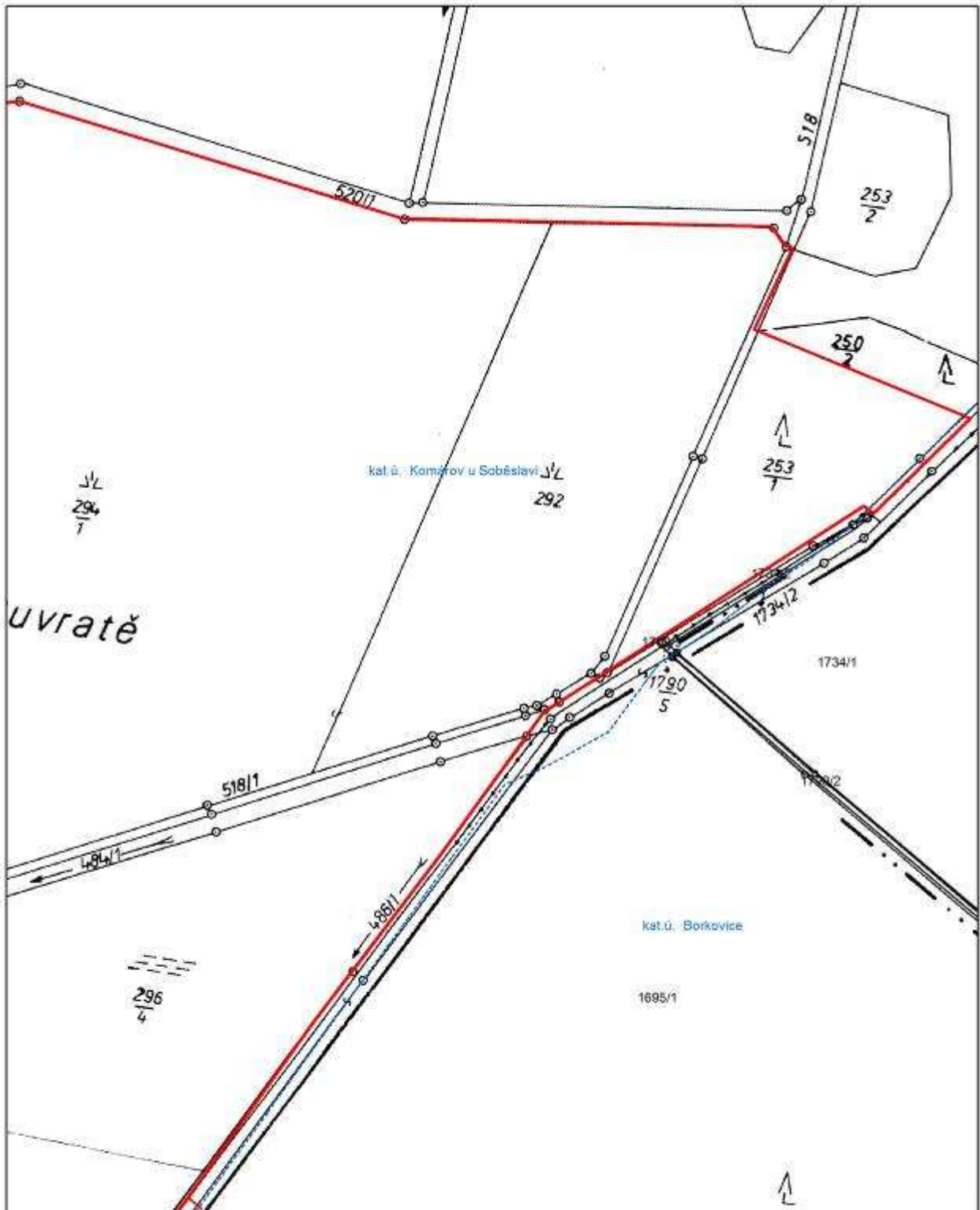
podkladová data:  
 © GEODIS  
 Ortofotomapa 2008  
 © ČÚZK  
 katastrální mapy  
 DKN2011, KMD2011, KMS2010, PK2010

část 12/50

1:2 000



	hranice PP Veselská blata
	hranice OP PP Veselská blata
	hranice katastru
	parcely dKN



podkladová data:  
 © GEODIS  
 Ortofotomapa 2008  
 © ČÚZK  
 katastrální mapy  
 DKN2011, KMD2011, KMS2010, PK2010

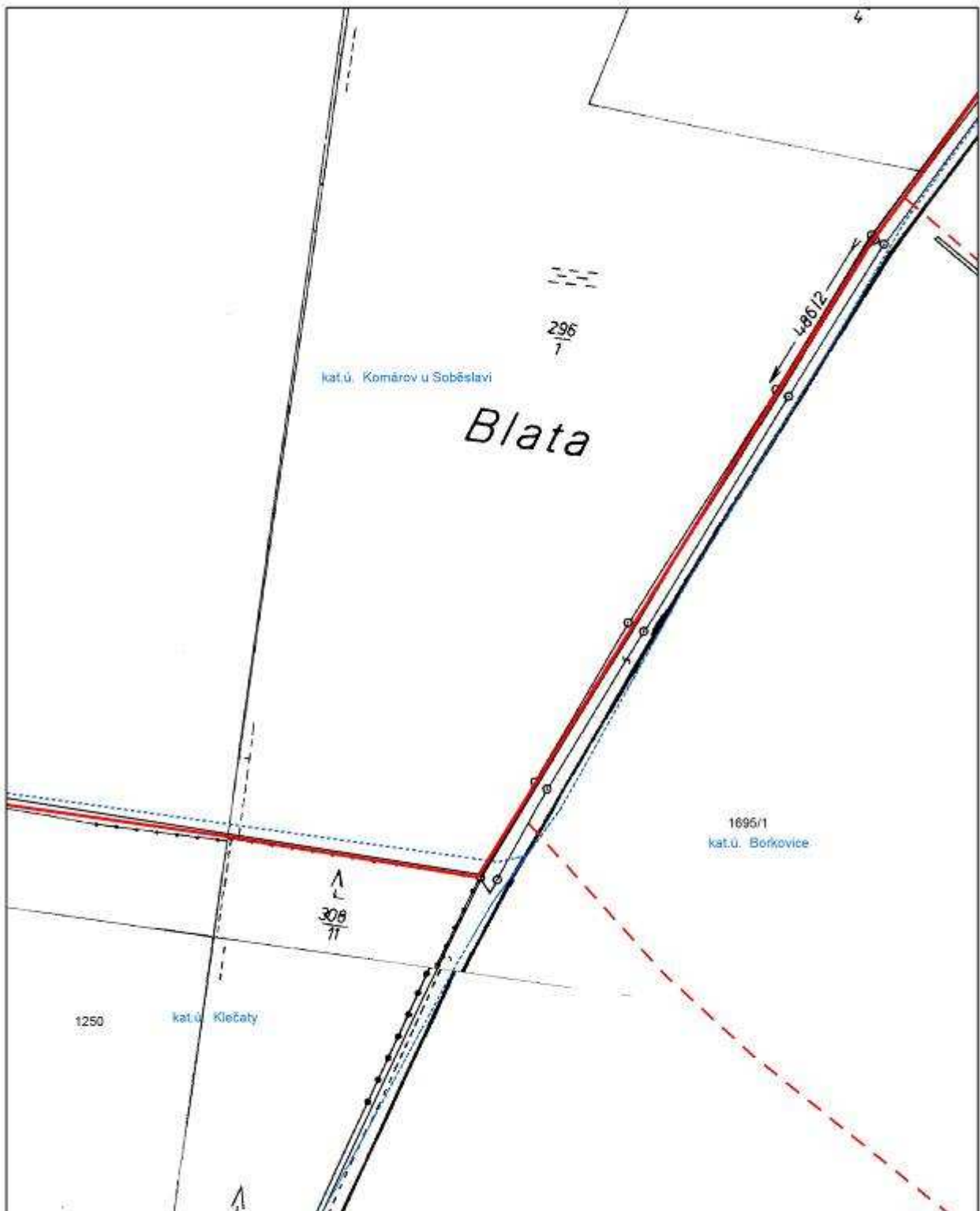
část 13/50

1:2 000



	hranice PP Veselská blata
	hranice OP PP Veselská blata
	hranice katastru
	parcely dKN





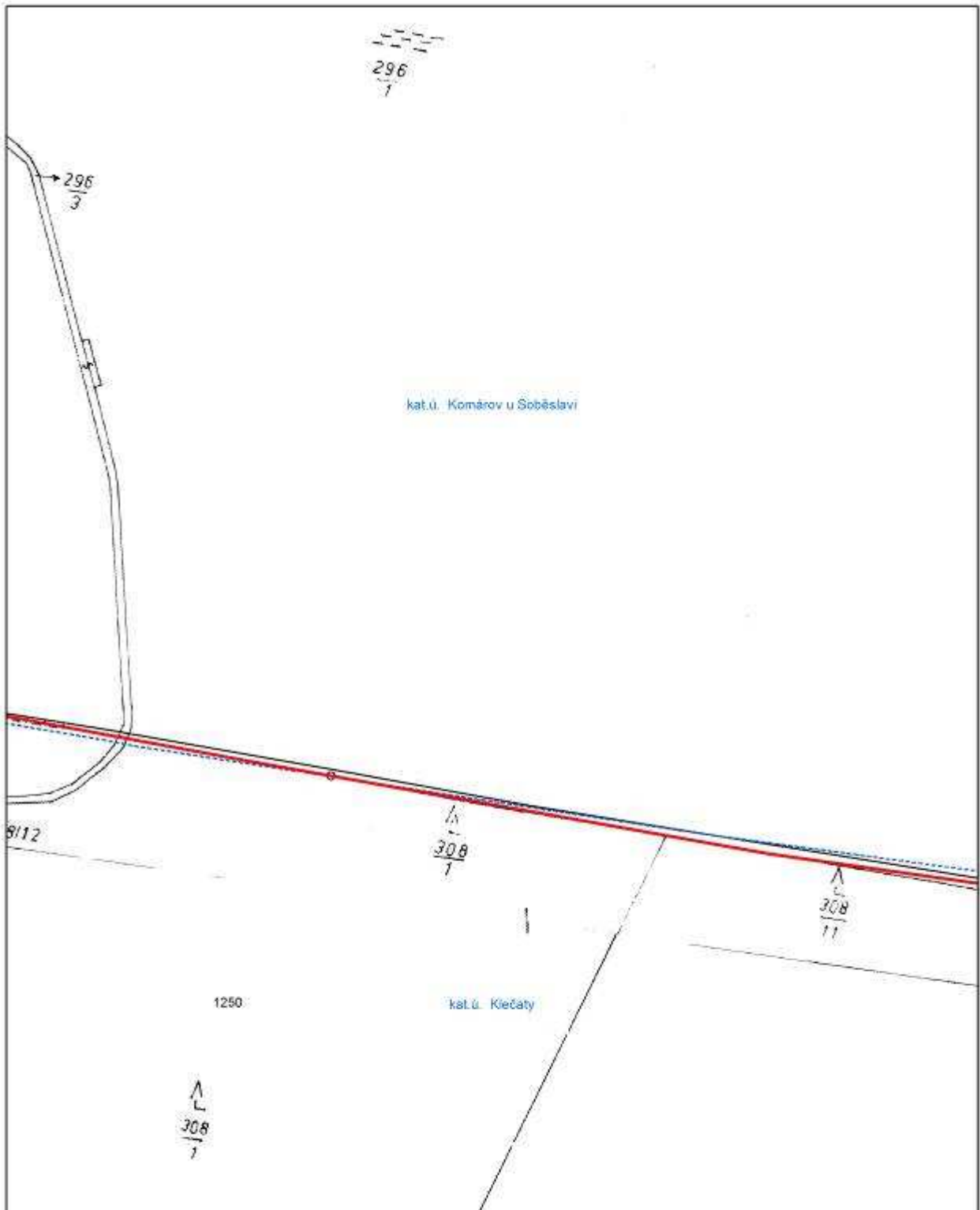
podkladová data:  
 © GEODIS  
 Ortofotomapa 2008  
 © ČÚZK  
 katastrální mapy  
 DKN2011, KMD2011, KMS2010, PK2010

část 14/50

1:2 000



	hranice PP Veselská blata
	hranice OP PP Veselská blata
	hranice katastru
	parcely dKN



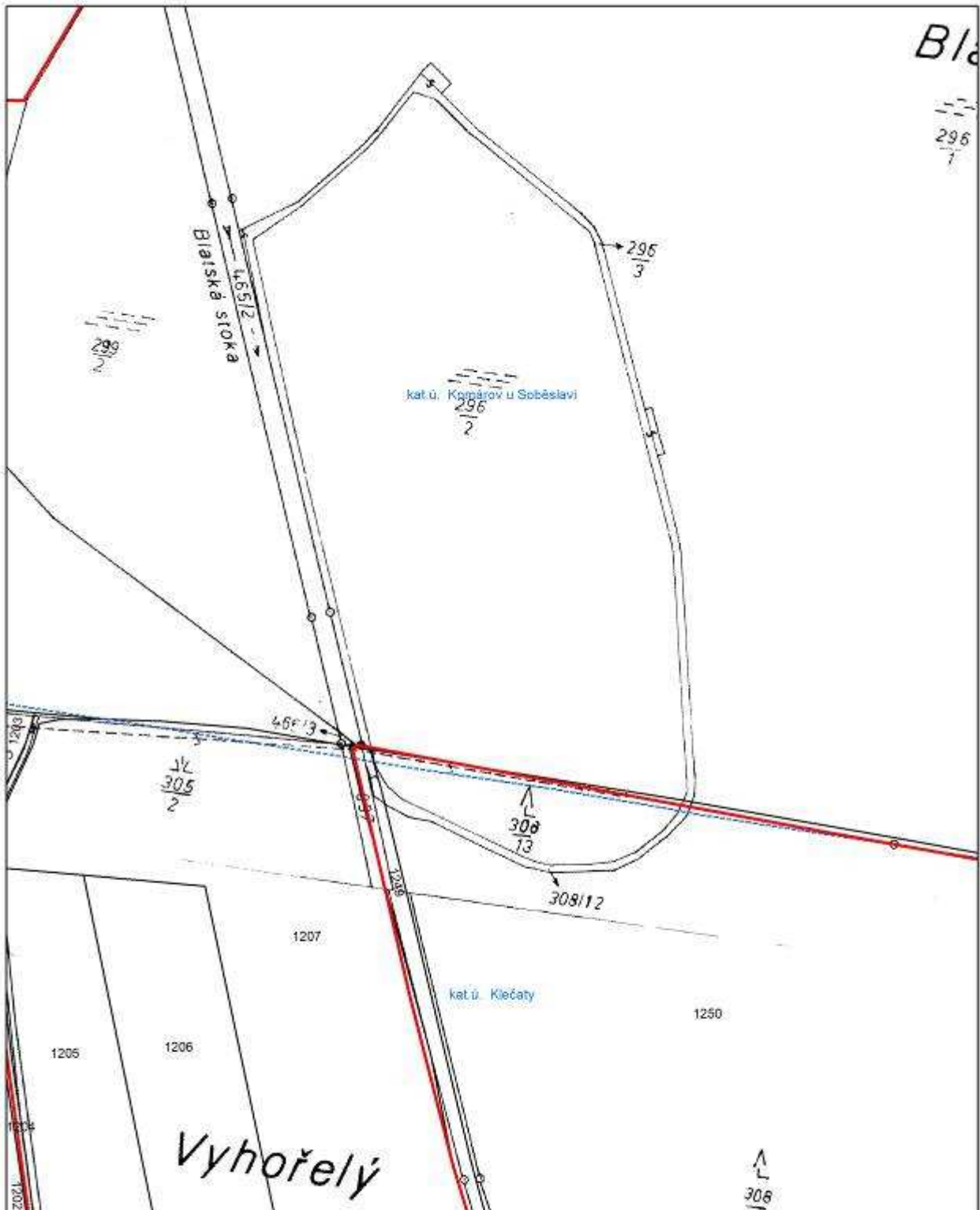
podkladová data:  
 © GEODIS  
 Ortofotomapa 2008  
 © ČÚZK  
 katastrální mapy  
 DKN2011, KMD2011, KMS2010, PK2010

část 15/50

1:2 000



	hranice PP Veselská blata
	hranice OP PP Veselská blata
	hranice katastru
	parcely dKN



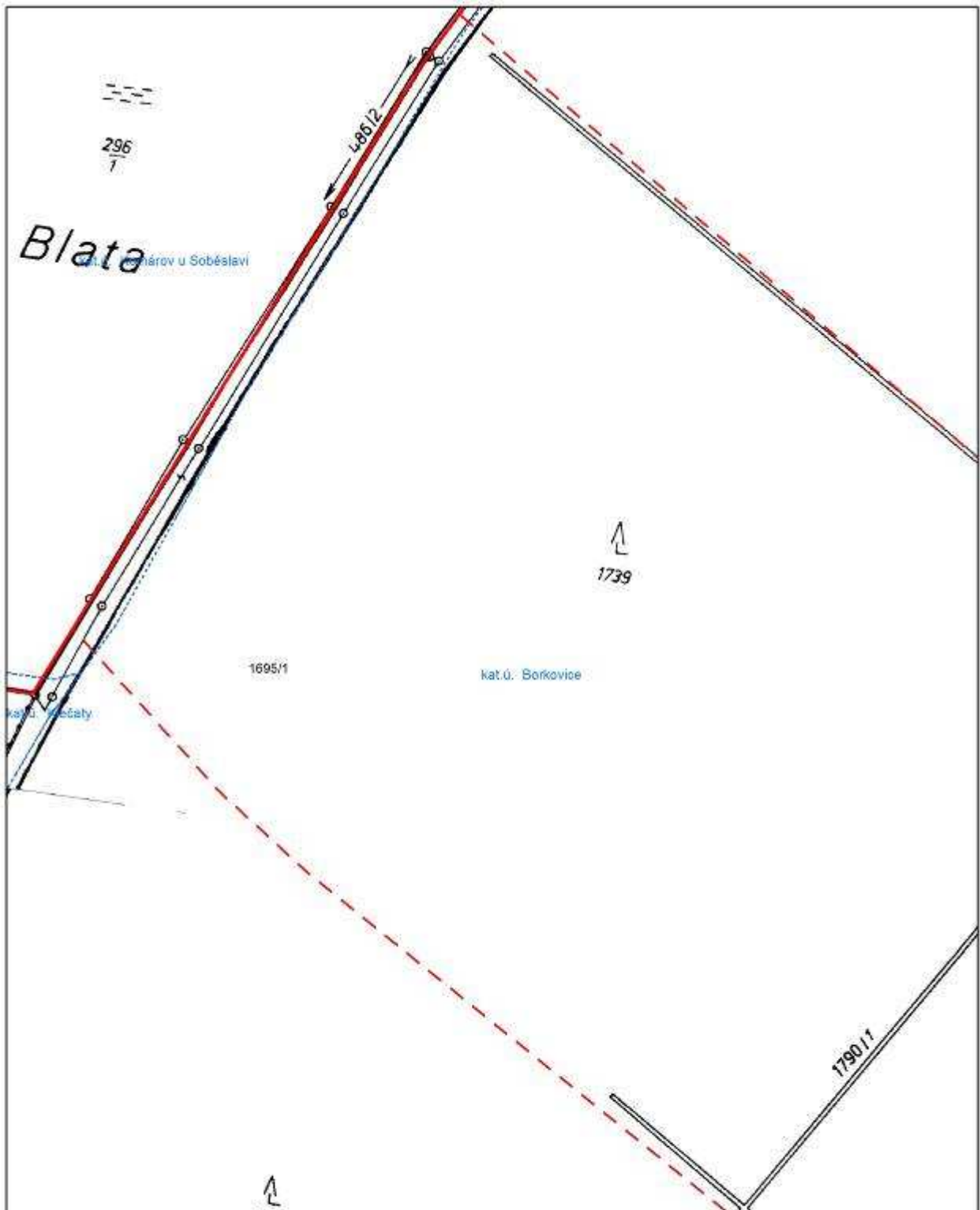
podkladová data:  
 © GEODIS  
 Ortofotomapa 2008  
 © ČÚZK  
 katastrální mapy  
 DKN2011, KMD2011, KMS2010, PK2010

část 16/50

1:2 000



	hranice PP Veselská blata
	hranice OP PP Veselská blata
	hranice katastru
	parcely dKN



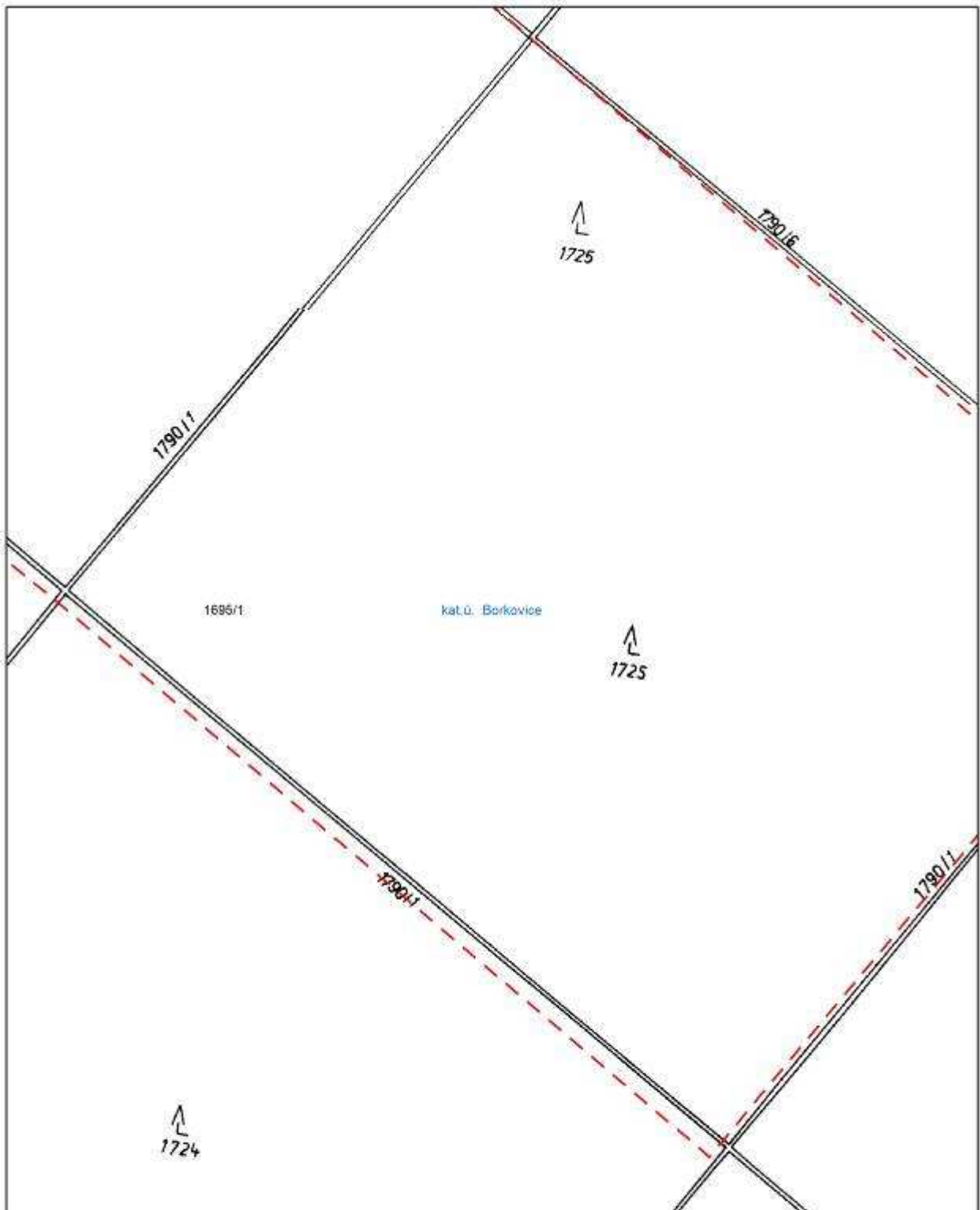
podkladová data:  
 © GEODIS  
 Ortofotomapa 2008  
 © ČÚZK  
 katastrální mapy  
 DKN2011, KMD2011, KMS2010, PK2010

část 17/50

1:2 000



	hranice PP Veselská blata
	hranice OP PP Veselská blata
	hranice katastru
	parcely dKN



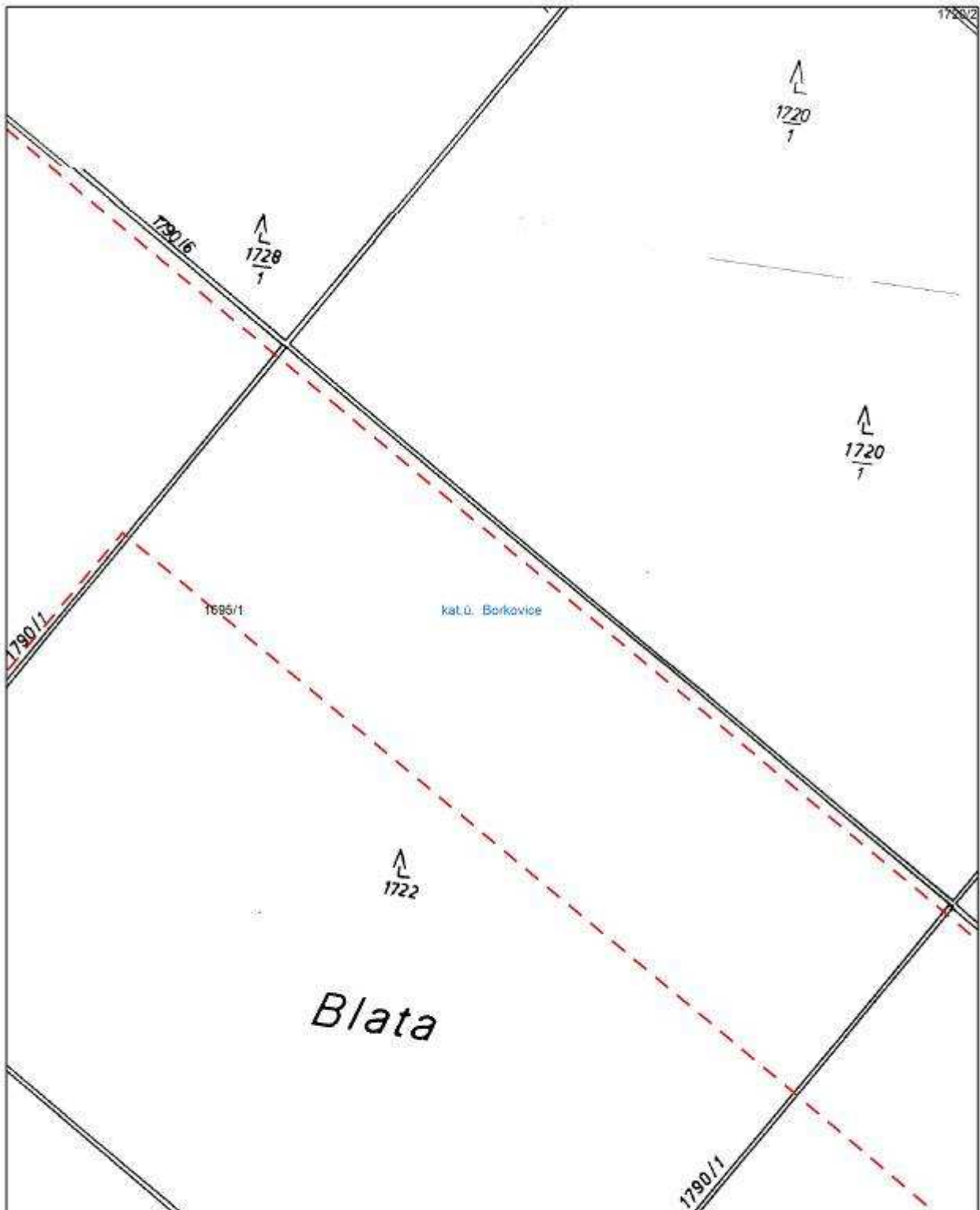
podkladová data:  
 © GEODIS  
 Ortofotomapa 2008  
 © ČÚZK  
 katastrální mapy  
 DKN2011, KMD2011, KMS2010, PK2010

část 18/50

1:2 000



	hranice PP Veselská blata
	hranice OP PP Veselská blata
	hranice katastru
	parcely dKN



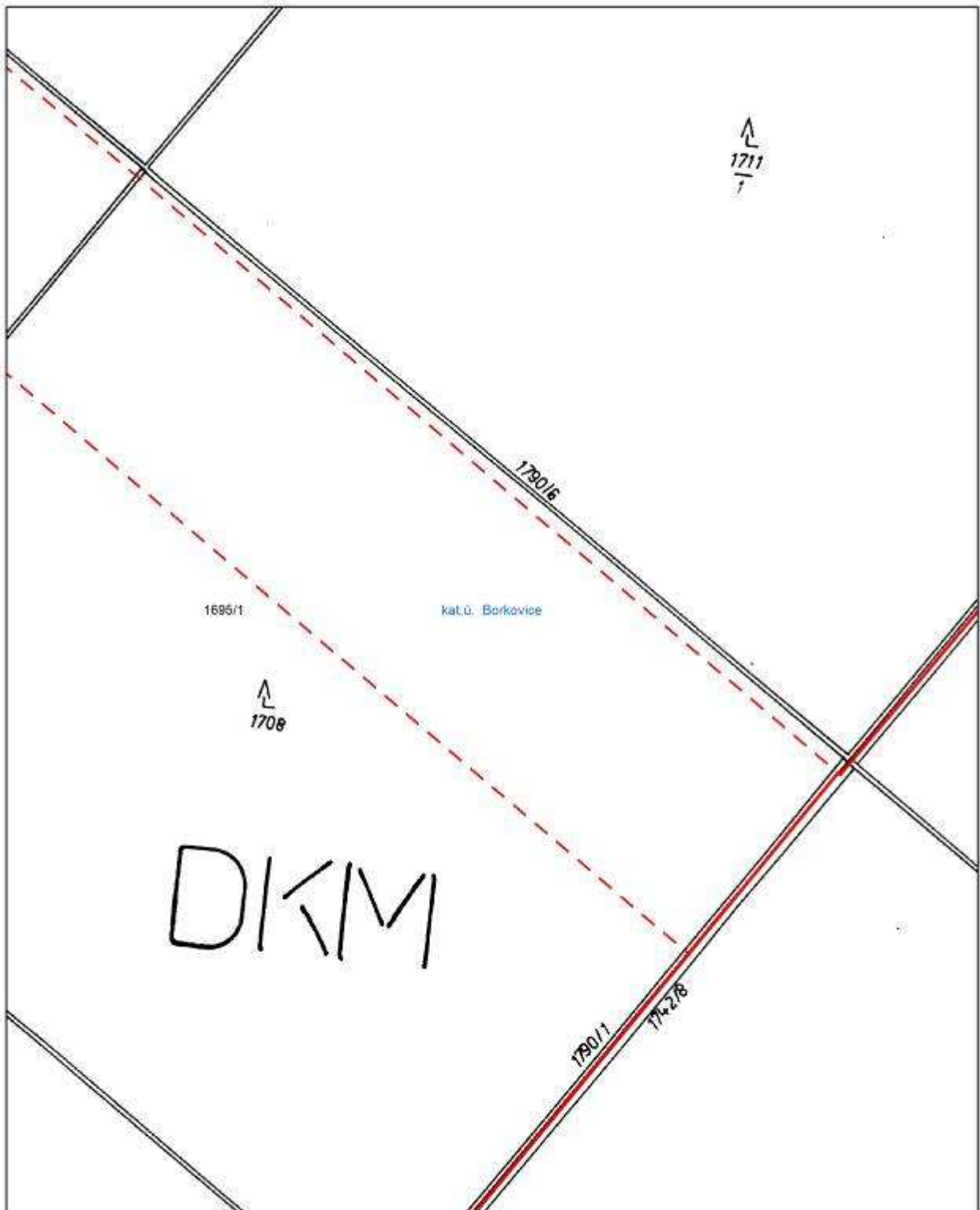
podkladová data:  
 © GEODIS  
 Ortofotomapa 2008  
 © ČÚZK  
 katastrální mapy  
 DKN2011, KMD2011, KMS2010, PK2010

část 19/50

1:2 000



	hranice PP Veselská blata
	hranice OP PP Veselská blata
	hranice katastru
	parcely dKN



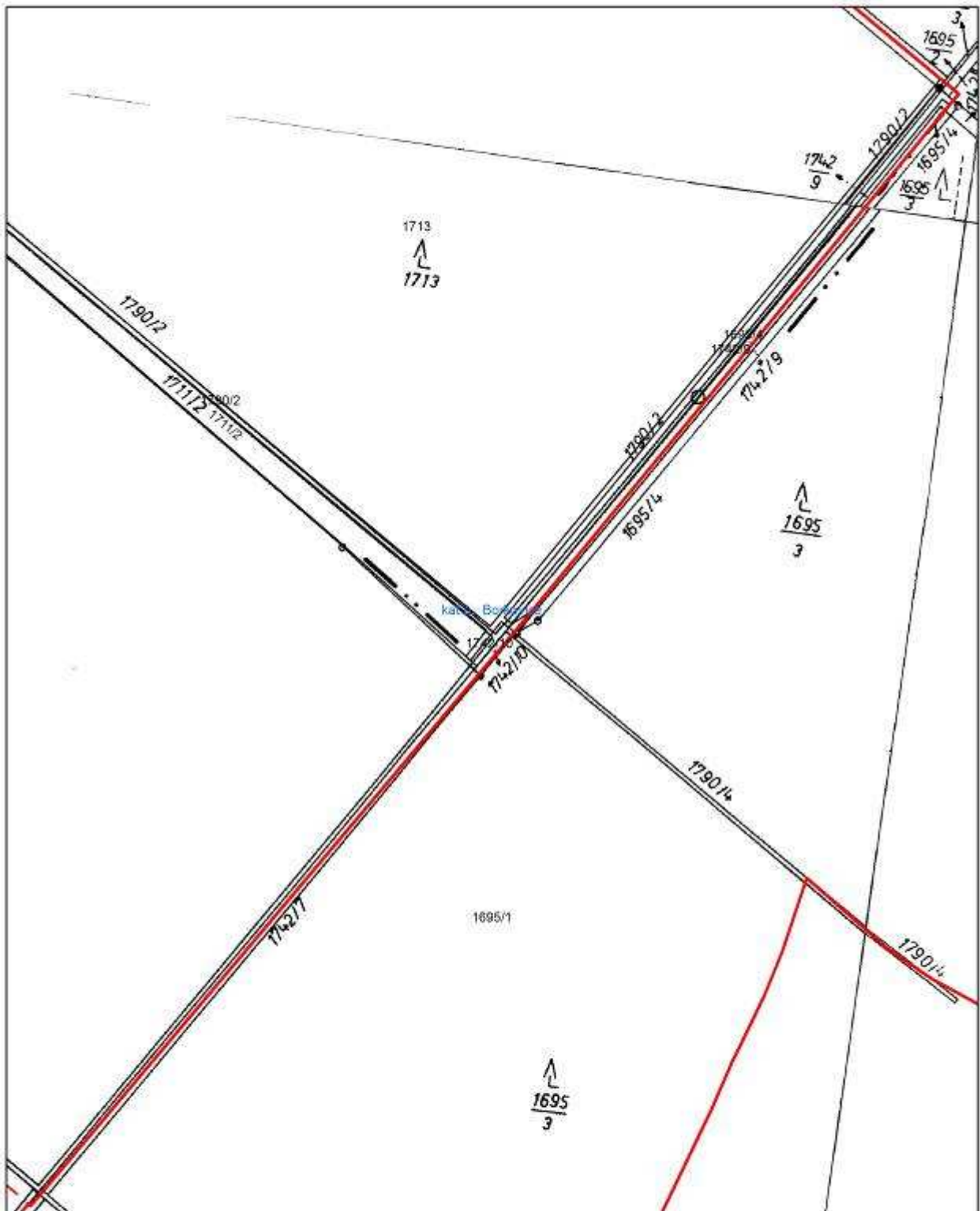
podkladová data:  
 © GEODIS  
 Ortofotomapa 2008  
 © ČÚZK  
 katastrální mapy  
 DKN2011, KMD2011, KMS2010, PK2010

část 20/50

1:2 000



	hranice PP Veselská blata
	hranice OP PP Veselská blata
	hranice katastru
	parcely dKN



podkladová data:  
 © GEODIS  
 Ortofotomapa 2008  
 © ČÚZK  
 katastrální mapy  
 DKN2011, KMD2011, KMS2010, PK2010

část 21/50

1:2 000



	hranice PP Veselská blata
	hranice OP PP Veselská blata
	hranice katastru
	parcely dKN





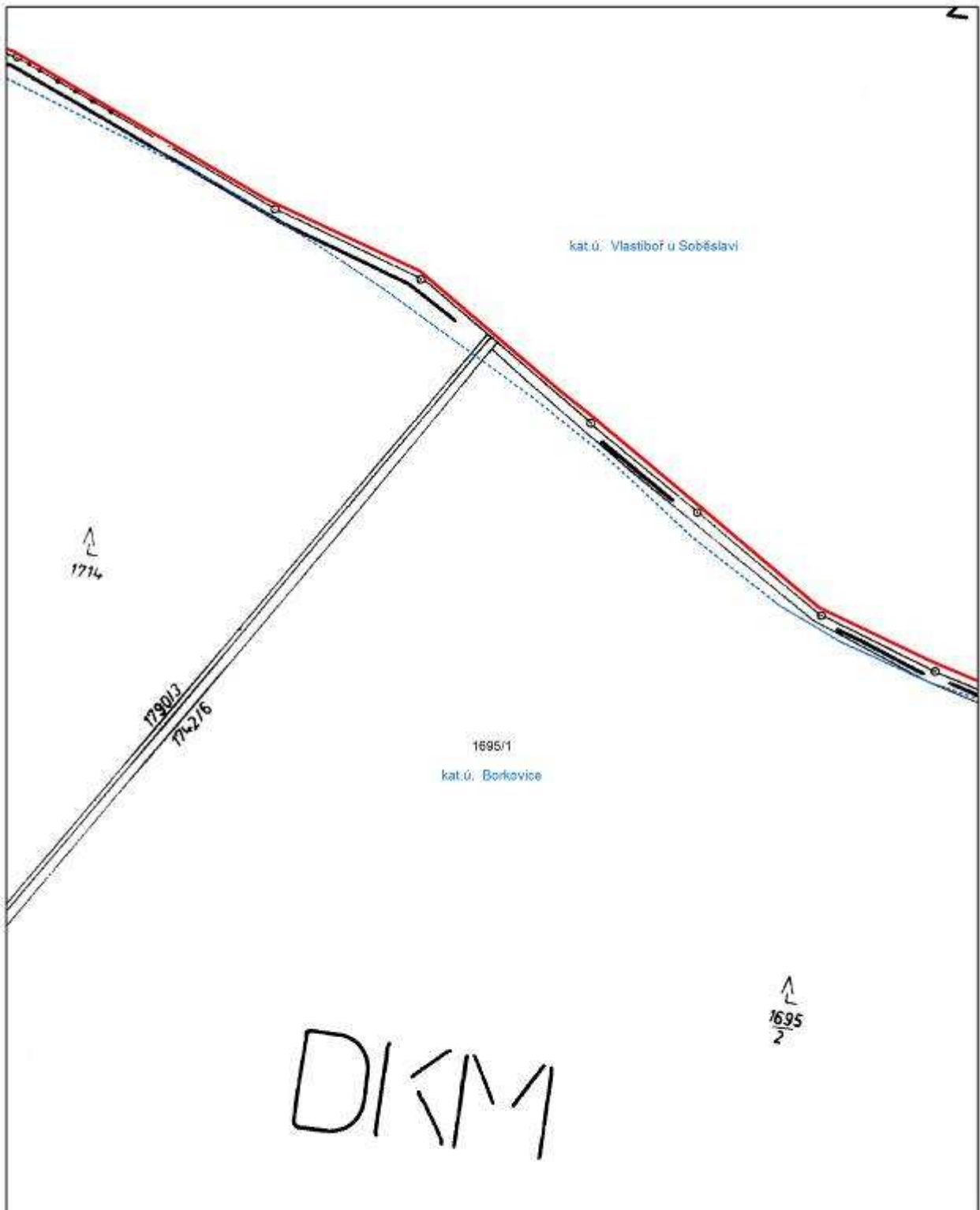
podkladová data:  
 © GEODIS  
 Ortofotomapa 2008  
 © ČÚZK  
 katastrální mapy  
 DKN2011, KMD2011, KMS2010, PK2010

část 22/50

1:2 000



	hranice PP Veselská blata
	hranice OP PP Veselská blata
	hranice katastru
	parcely dKN



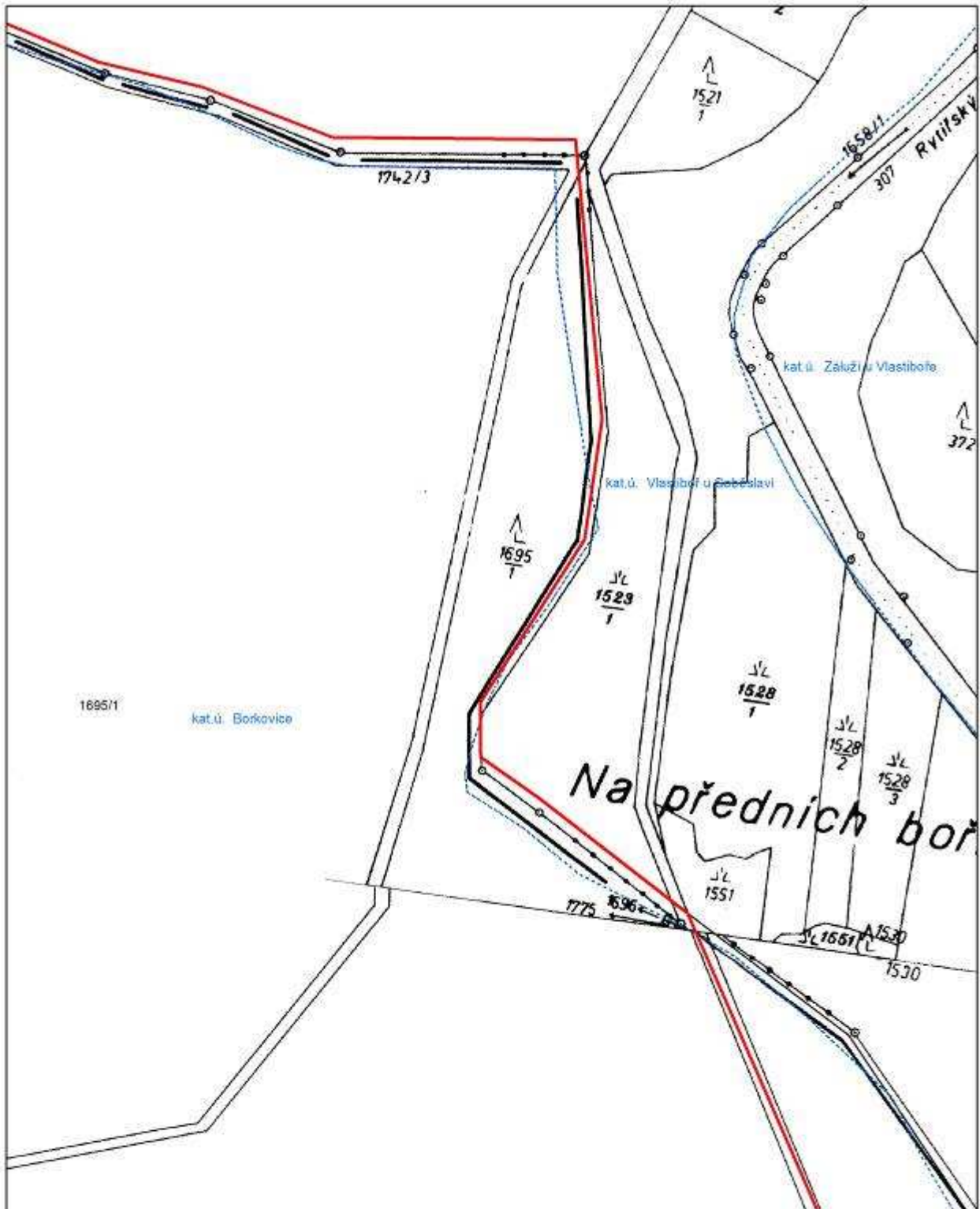
podkladová data:  
 © GEODIS  
 Ortofotomapa 2008  
 © ČÚZK  
 katastrální mapy  
 DKN2011, KMD2011, KMS2010, PK2010

část 23/50

1:2 000



	hranice PP Veselská blata
	hranice OP PP Veselská blata
	hranice katastru
	parcely dKN



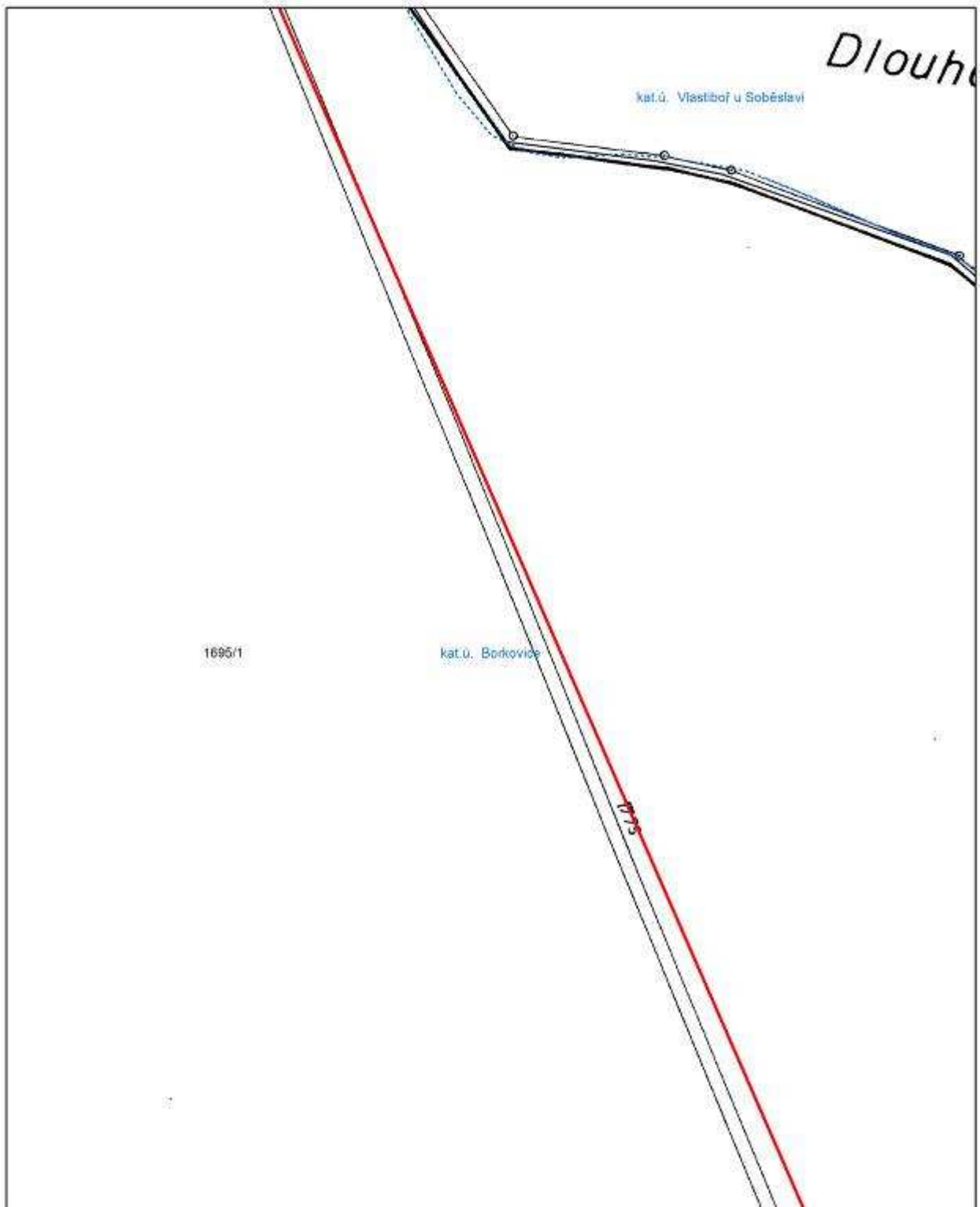
podkladová data:  
 © GEODIS  
 Ortofotomapa 2008  
 © ČÚZK  
 katastrální mapy  
 DKN2011, KMD2011, KMS2010, PK2010

část 24/50

1:2 000



	hranice PP Veselská blata
	hranice OP PP Veselská blata
	hranice katastru
	parcely dKN



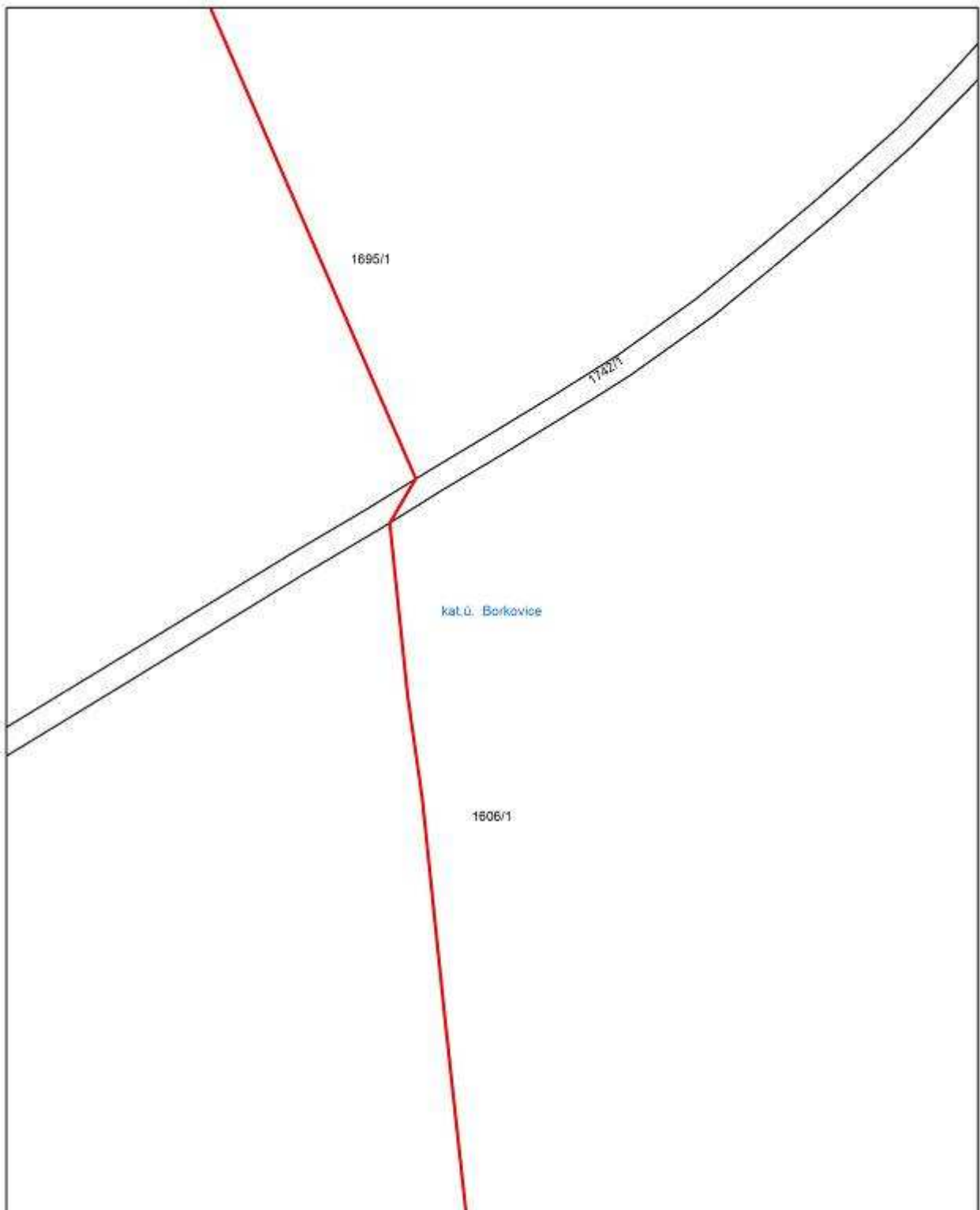
podkladová data:  
 © GEODIS  
 Ortofotomapa 2008  
 © ČÚZK  
 katastrální mapy  
 DKN2011, KMD2011, KMS2010, PK2010

část 25/50

1:2 000



	hranice PP Veselská blata
	hranice OP PP Veselská blata
	hranice katastru
	parcely dKN



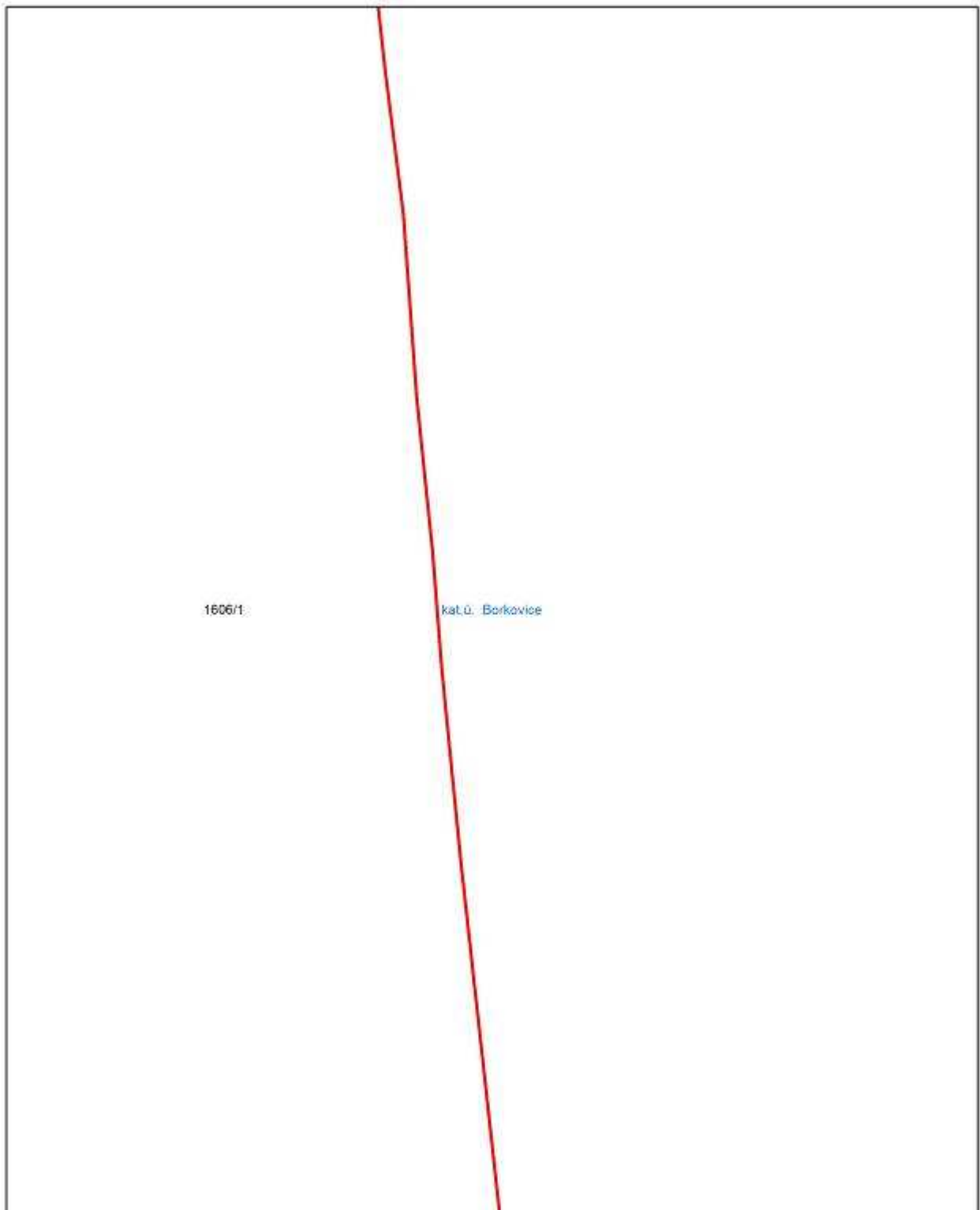
podkladová data:  
 © GEODIS  
 Ortofotomapa 2008  
 © ČÚZK  
 katastrální mapy  
 DKN2011, KMD2011, KMS2010, PK2010

část 26/50

1:2 000



	hranice PP Veselská blata
	hranice OP PP Veselská blata
	hranice katastru
	parcely dKN



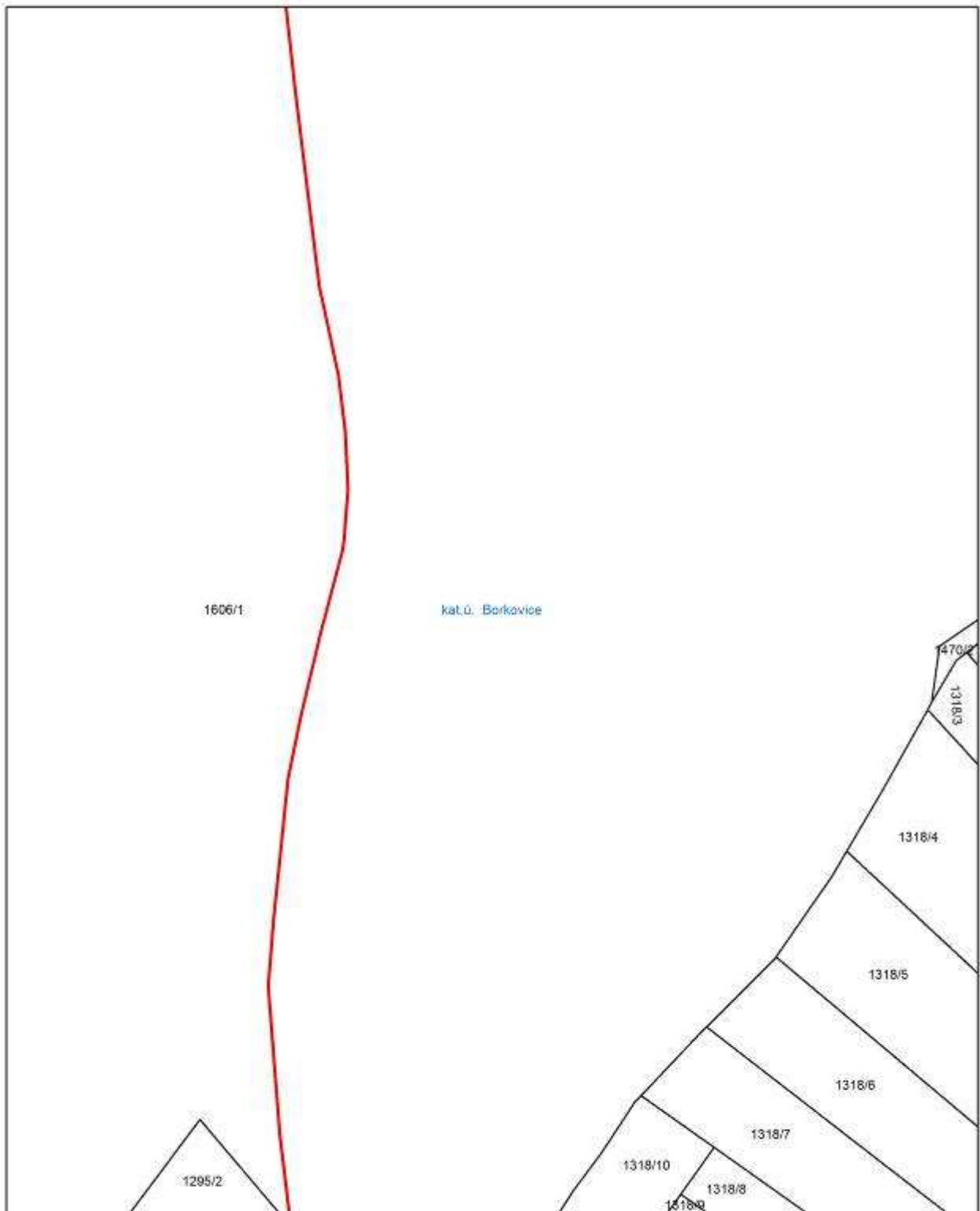
podkladová data:  
© GEODIS  
Ortofotomapa 2008  
© ČÚZK  
katastrální mapy  
DKN2011, KMD2011, KMS2010, PK2010

část 27/50

1:2 000



	hranice PP Veselská blata
	hranice OP PP Veselská blata
	hranice katastru
	parcely dKN



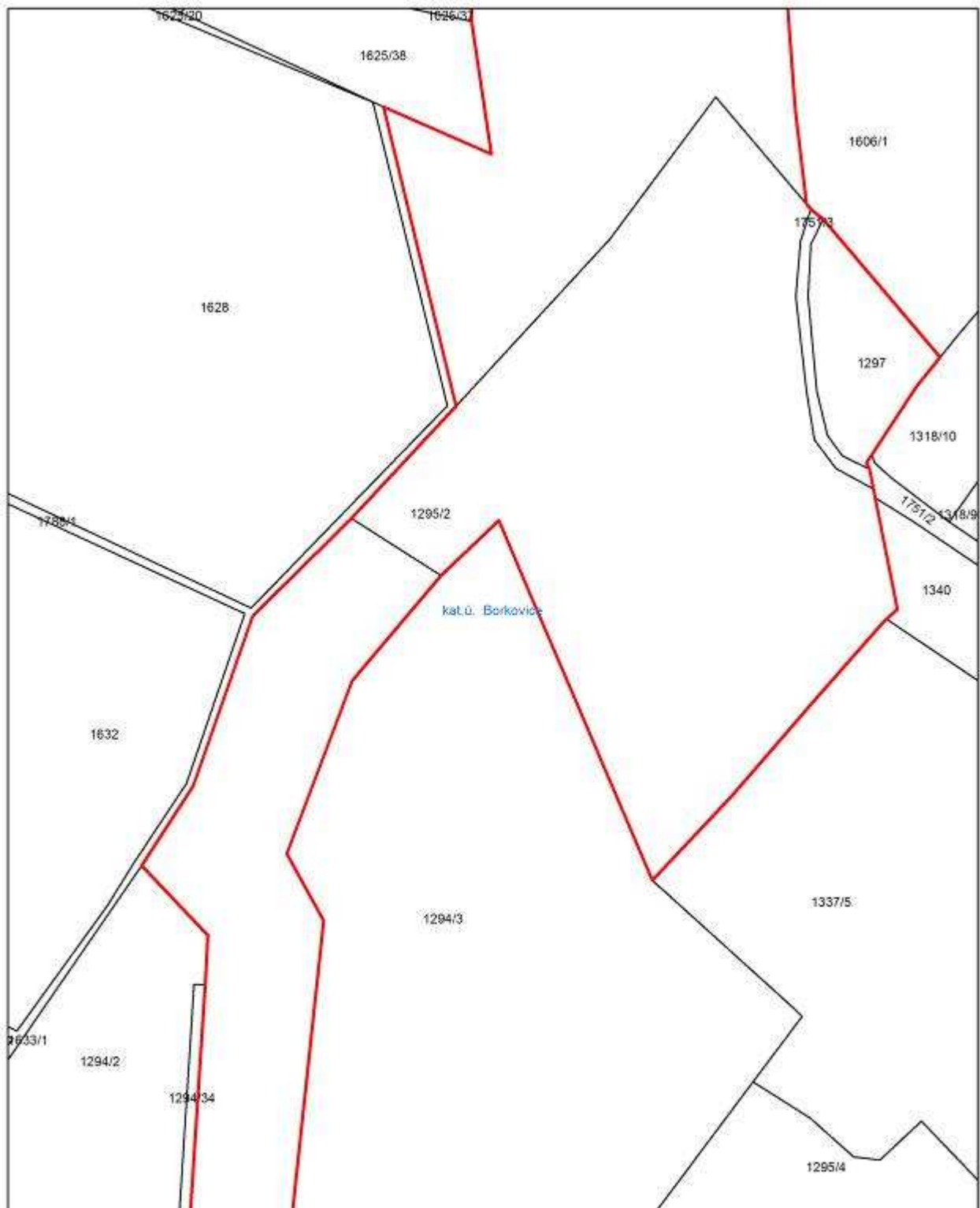
podkladová data:  
 © GEODIS  
 Ortofotomapa 2008  
 © ČÚZK  
 katastrální mapy  
 DKN2011, KMD2011, KMS2010, PK2010

část 28/50

1:2 000



	hranice PP Veselská blata
	hranice OP PP Veselská blata
	hranice katastru
	parcely dKN



podkladová data:  
 © GEODIS  
 Ortofotomapa 2008  
 © ČÚZK  
 katastrální mapy  
 DKN2011, KMD2011, KMS2010, PK2010

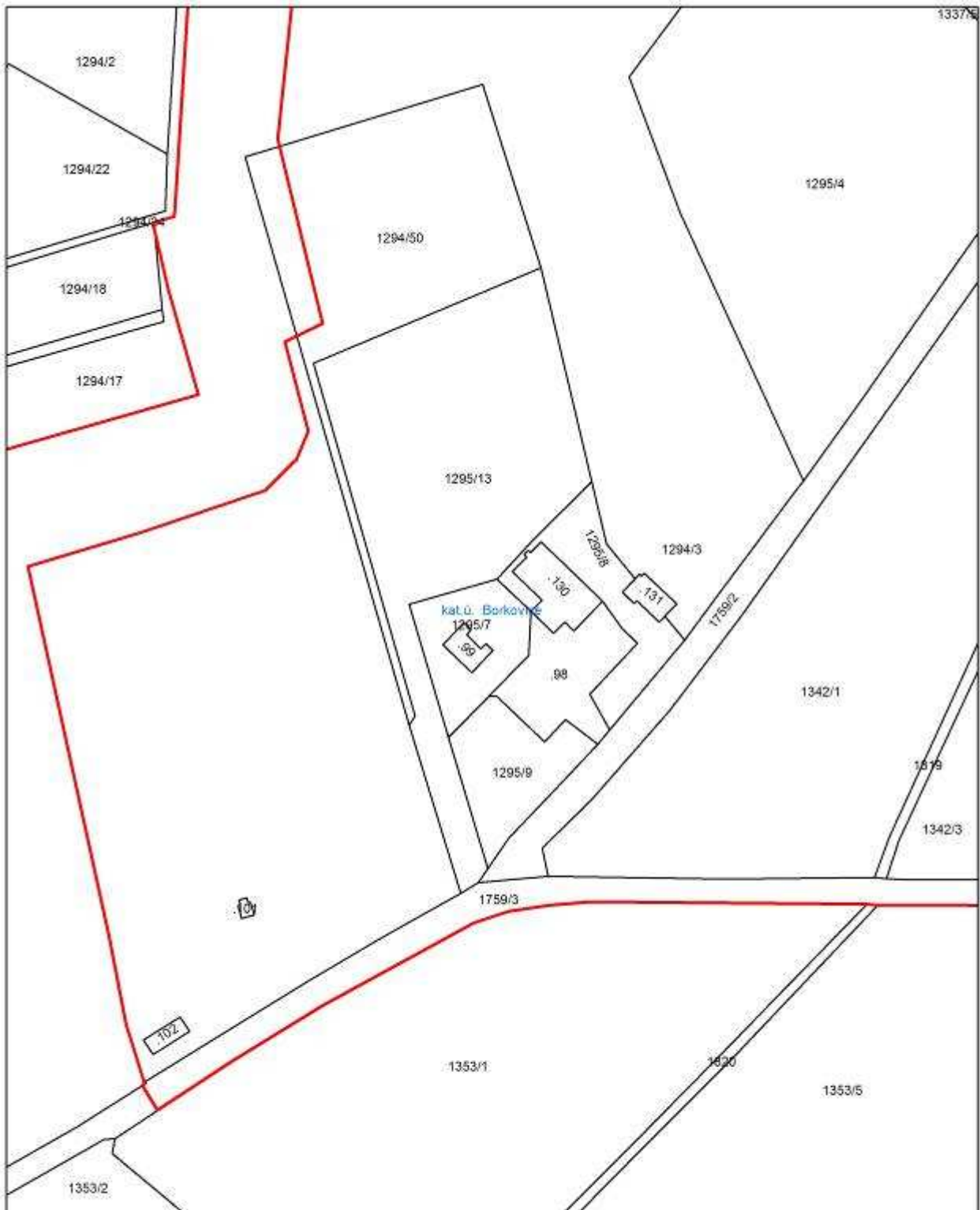
část 29/50

1:2 000



	hranice PP Veselská blata
	hranice OP PP Veselská blata
	hranice katastru
	parcely dKN





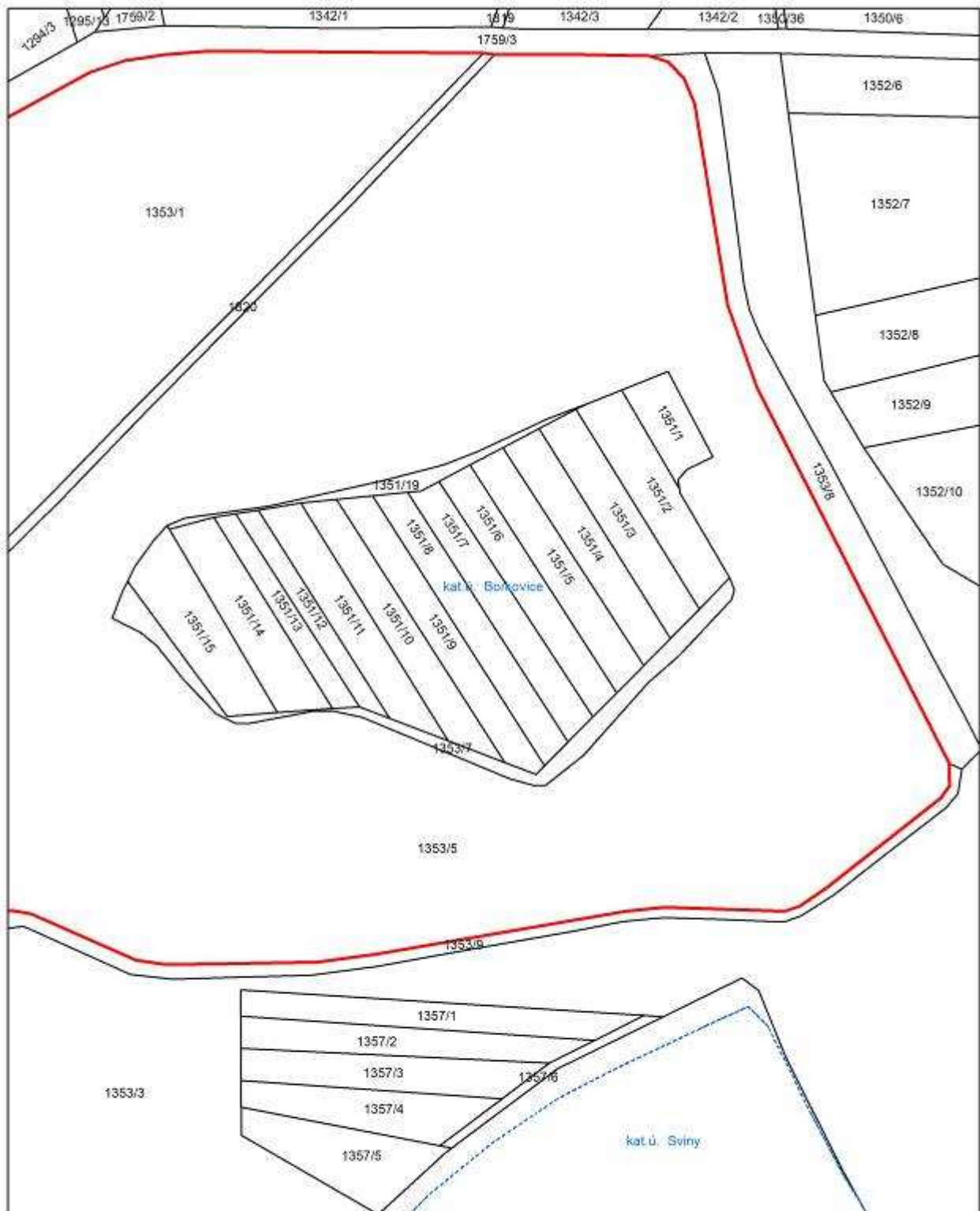
podkladová data:  
 © GEODIS  
 Ortofotomapa 2008  
 © ČÚZK  
 katastrální mapy  
 DKN2011, KMD2011, KMS2010, PK2010

část 30/50

1:2 000



	hranice PP Veselská blata
	hranice OP PP Veselská blata
	hranice katastru
	parcely dKN



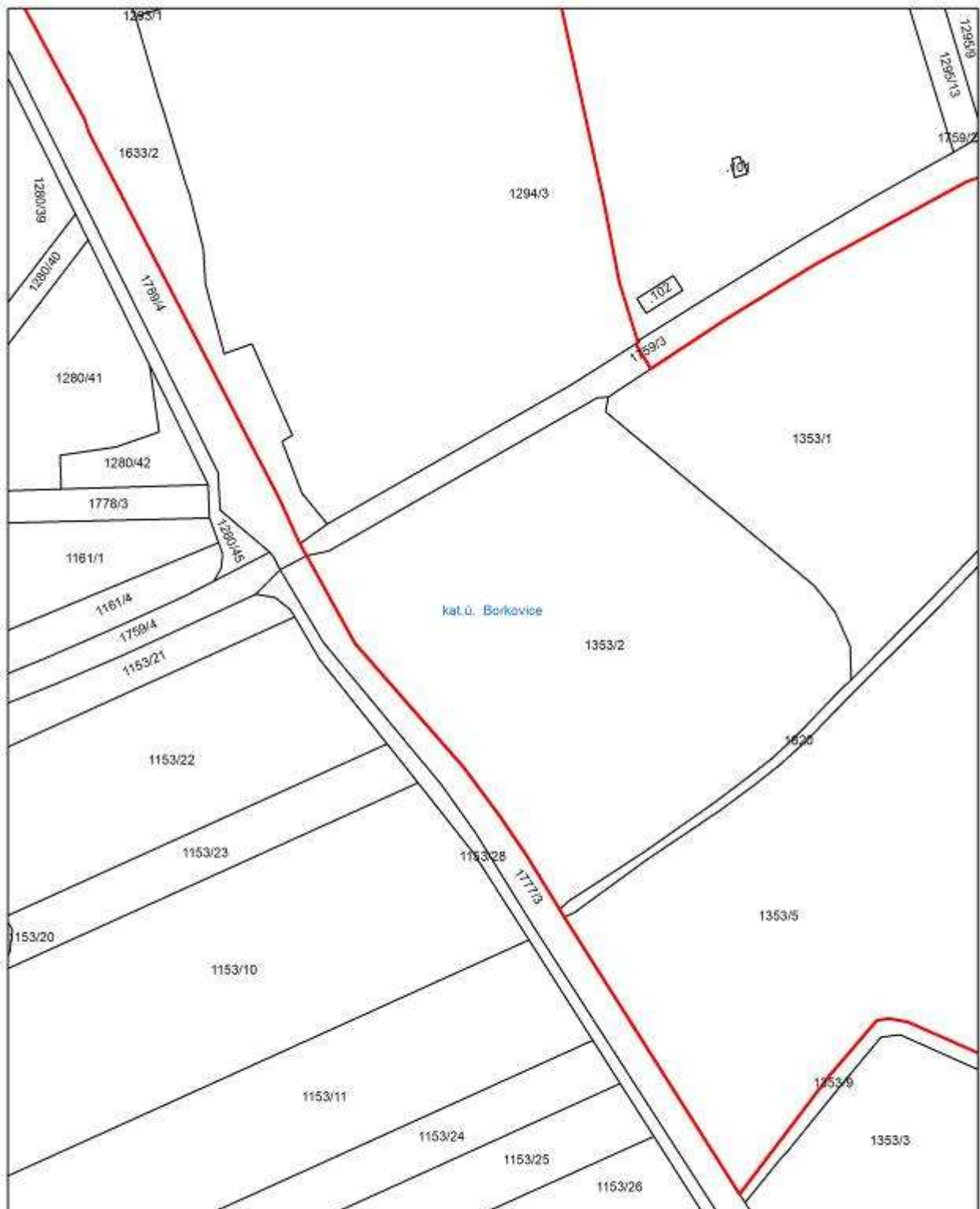
podkladová data:  
 © GEODIS  
 Ortofotomapa 2008  
 © ČÚZK  
 katastrální mapy  
 DKN2011, KMD2011, KMS2010, PK2010

část 31/50

1:2 000



	hranice PP Veselská blata
	hranice OP PP Veselská blata
	hranice katastru
	parcely dKN



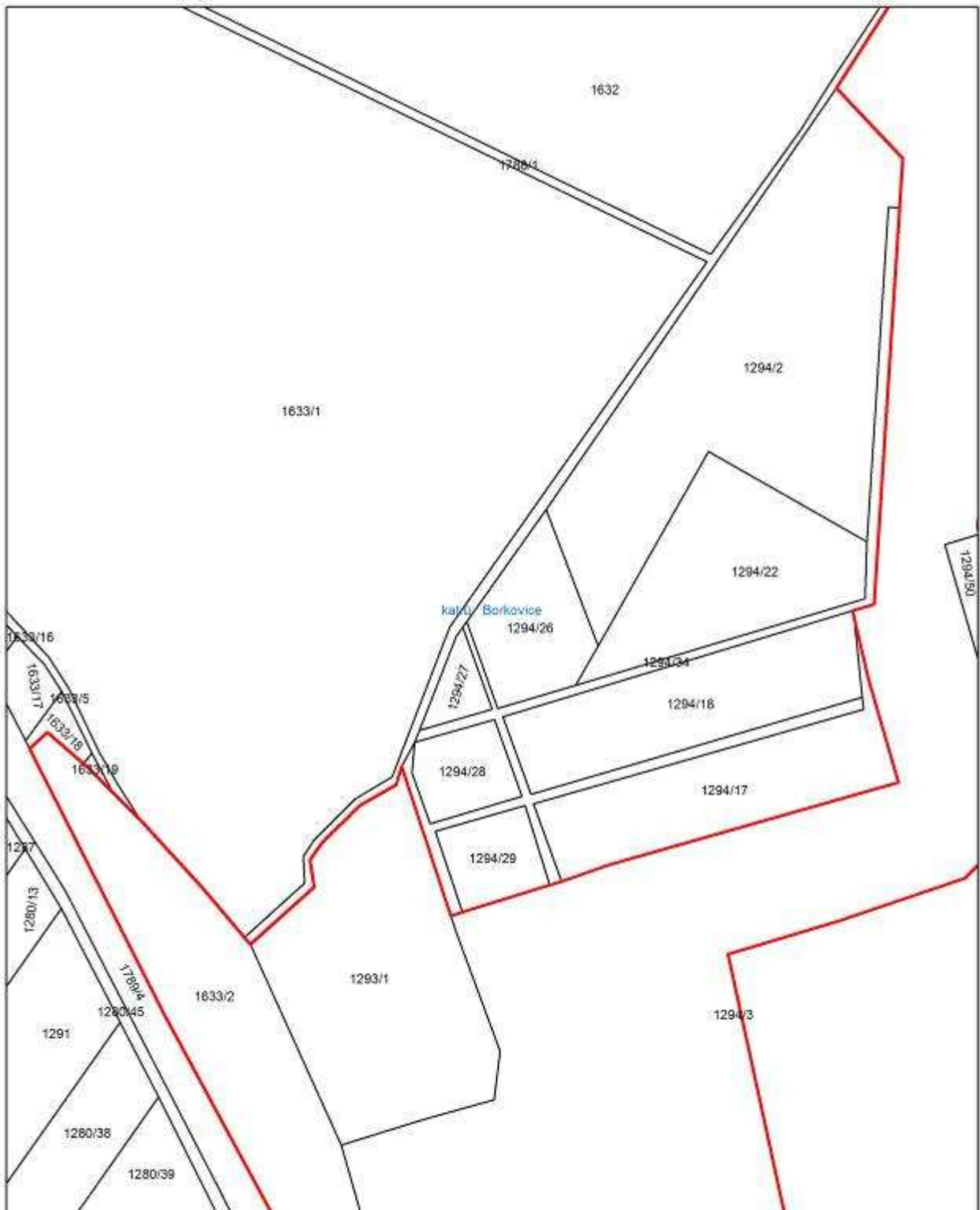
podkladová data:  
 © GEODIS  
 Ortofotomapa 2008  
 © ČÚZK  
 katastrální mapy  
 DKN2011, KMD2011, KMS2010, PK2010

část 32/50

1:2 000



	hranice PP Veselská blata
	hranice OP PP Veselská blata
	hranice katastru
	parcely dKN



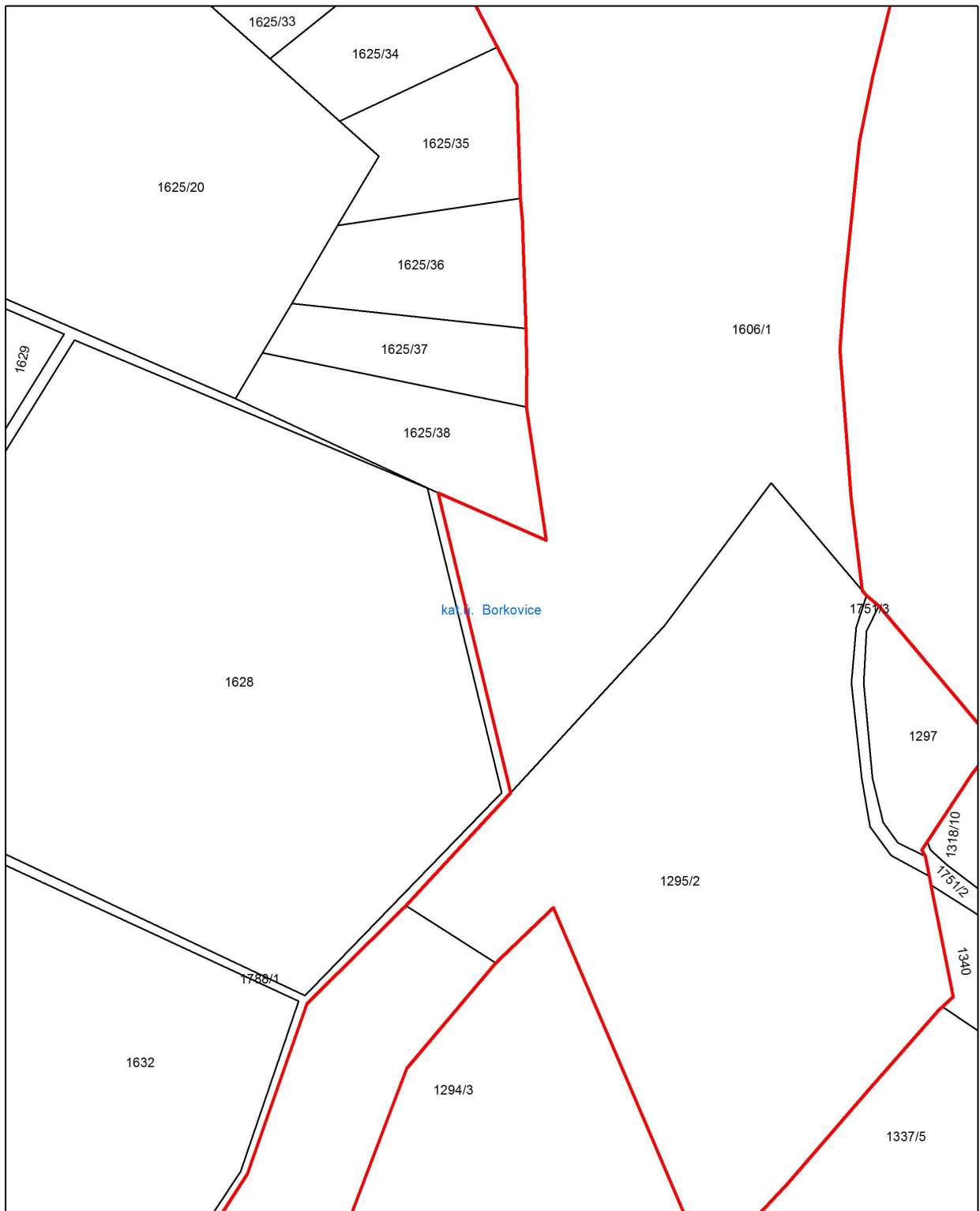
podkladová data:  
 © GEODIS  
 Ortofotomapa 2008  
 © ČÚZK  
 katastrální mapy  
 DKN2011, KMD2011, KMS2010, PK2010

část 33/50

1:2 000



	hranice PP Veselská blata
	hranice OP PP Veselská blata
	hranice katastru
	parcely dKN



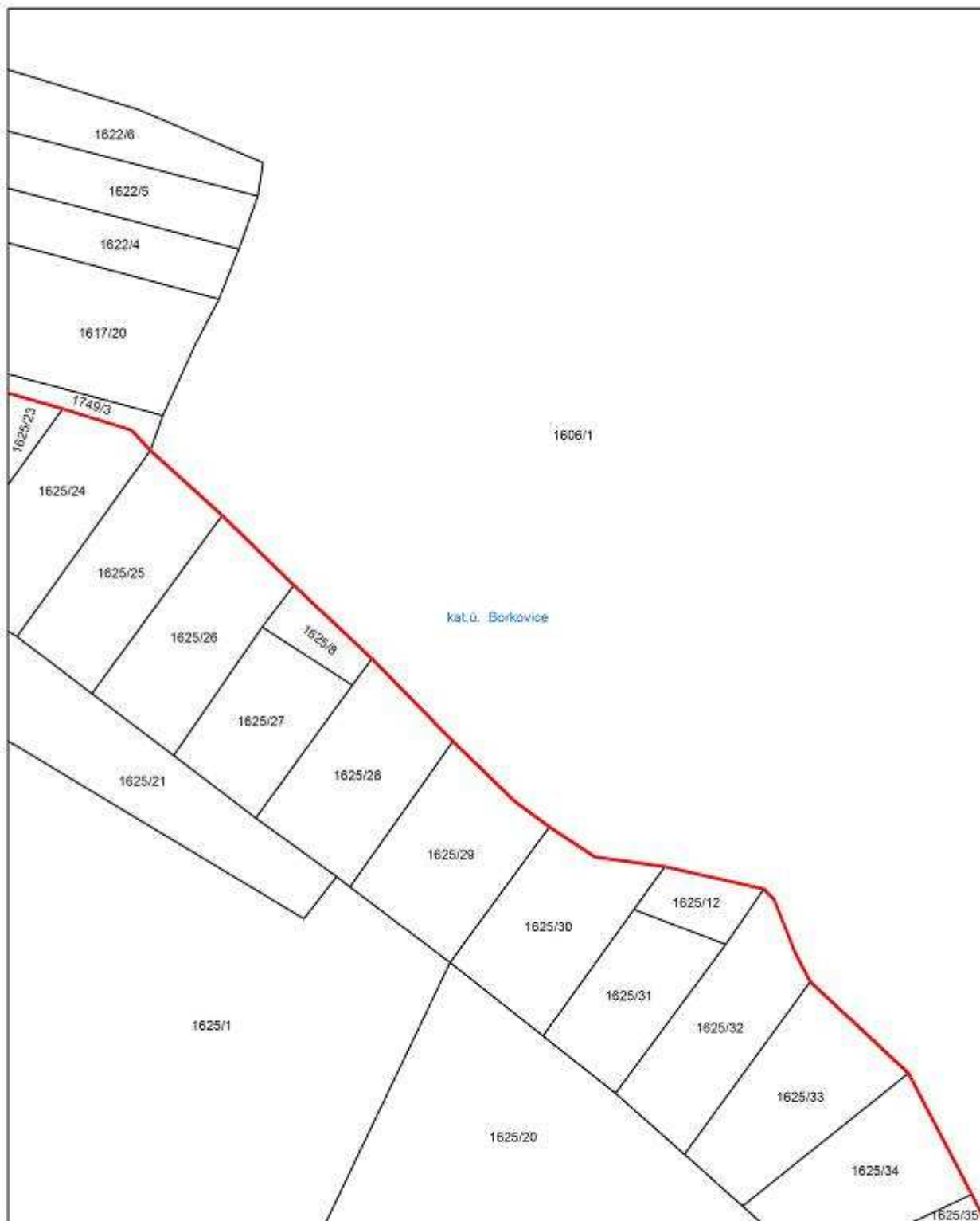
podkladová data:  
 © GEODIS  
 Ortofotomapa 2008  
 © ČÚZK  
 katastrální mapy  
 DKN2011, KMD2011, KMS2010, PK2010

část 34/50

1:2 000



	hranice PP Veselská blata
	hranice OP PP Veselská blata
	hranice katastru
	parcely dKN



podkladová data:  
 © GEODIS  
 Ortofotomapa 2008  
 © ČÚZK  
 katastrální mapy  
 DKN2011, KMD2011, KMS2010, PK2010

část 35/50

1:2 000



	hranice PP Veselská blata
	hranice OP PP Veselská blata
	hranice katastru
	parcely dKN



podkladová data:  
 © GEODIS  
 Ortofotomapa 2008  
 © ČÚZK  
 katastrální mapy  
 DKN2011, KMD2011, KMS2010, PK2010

část 36/50

1:2 000



	hranice PP Veselská blata
	hranice OP PP Veselská blata
	hranice katastru
	parcely dKN



podkladová data:  
 © GEODIS  
 Ortofotomapa 2008  
 © ČÚZK  
 katastrální mapy  
 DKN2011, KMD2011, KMS2010, PK2010

část 37/50

1:2 000



	hranice PP Veselská blata
	hranice OP PP Veselská blata
	hranice katastru
	parcely dKN





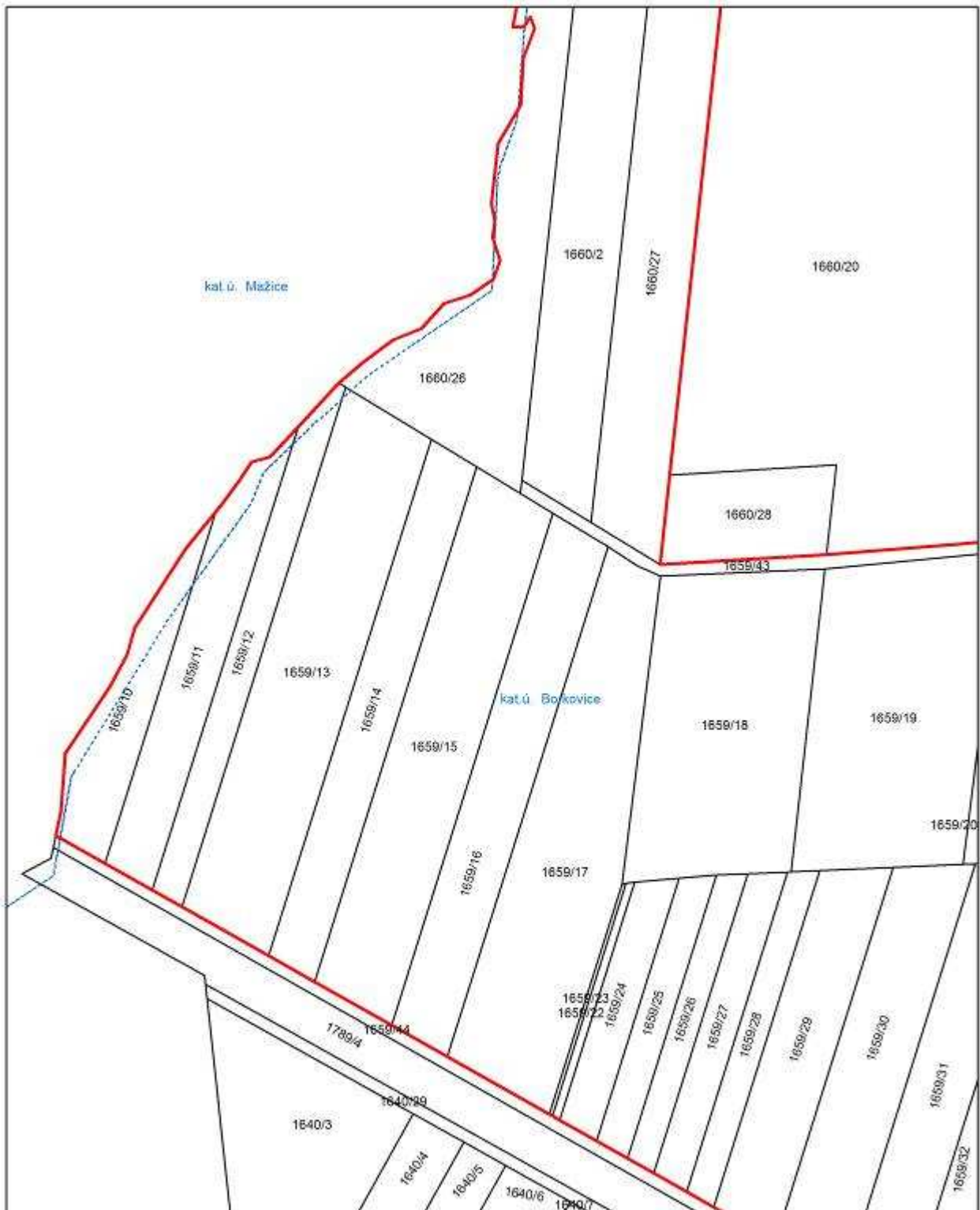
podkladová data:  
 © GEODIS  
 Ortofotomapa 2008  
 © ČÚZK  
 katastrální mapy  
 DKN2011, KMD2011, KMS2010, PK2010

část 38/50

1:2 000



	hranice PP Veselská blata
	hranice OP PP Veselská blata
	hranice katastru
	parcely dKN



podkladová data:  
 © GEODIS  
 Ortofotomapa 2008  
 © ČÚZK  
 katastrální mapy  
 DKN2011, KMD2011, KMS2010, PK2010

část 39/50

1:2 000



	hranice PP Veselská blata
	hranice OP PP Veselská blata
	hranice katastru
	parcely dKN



podkladová data:  
 © GEODIS  
 Ortofotomapa 2008  
 © ČÚZK  
 katastrální mapy  
 DKN2011, KMD2011, KMS2010, PK2010

část 40/50

1:2 000



	hranice PP Veselská blata
	hranice OP PP Veselská blata
	hranice katastru
	parcely dKN



podkladová data:  
 © GEODIS  
 Ortofotomapa 2008  
 © ČÚZK  
 katastrální mapy  
 DKN2011, KMD2011, KMS2010, PK2010

část 41/50

1:2 000



	hranice PP Veselská blata
	hranice OP PP Veselská blata
	hranice katastru
	parcely dKN



podkladová data:  
 © GEODIS  
 Ortofotomapa 2008  
 © ČÚZK  
 katastrální mapy  
 DKN2011, KMD2011, KMS2010, PK2010

část 42/50

1:2 000



	hranice PP Veselská blata
	hranice OP PP Veselská blata
	hranice katastru
	parcely dKN



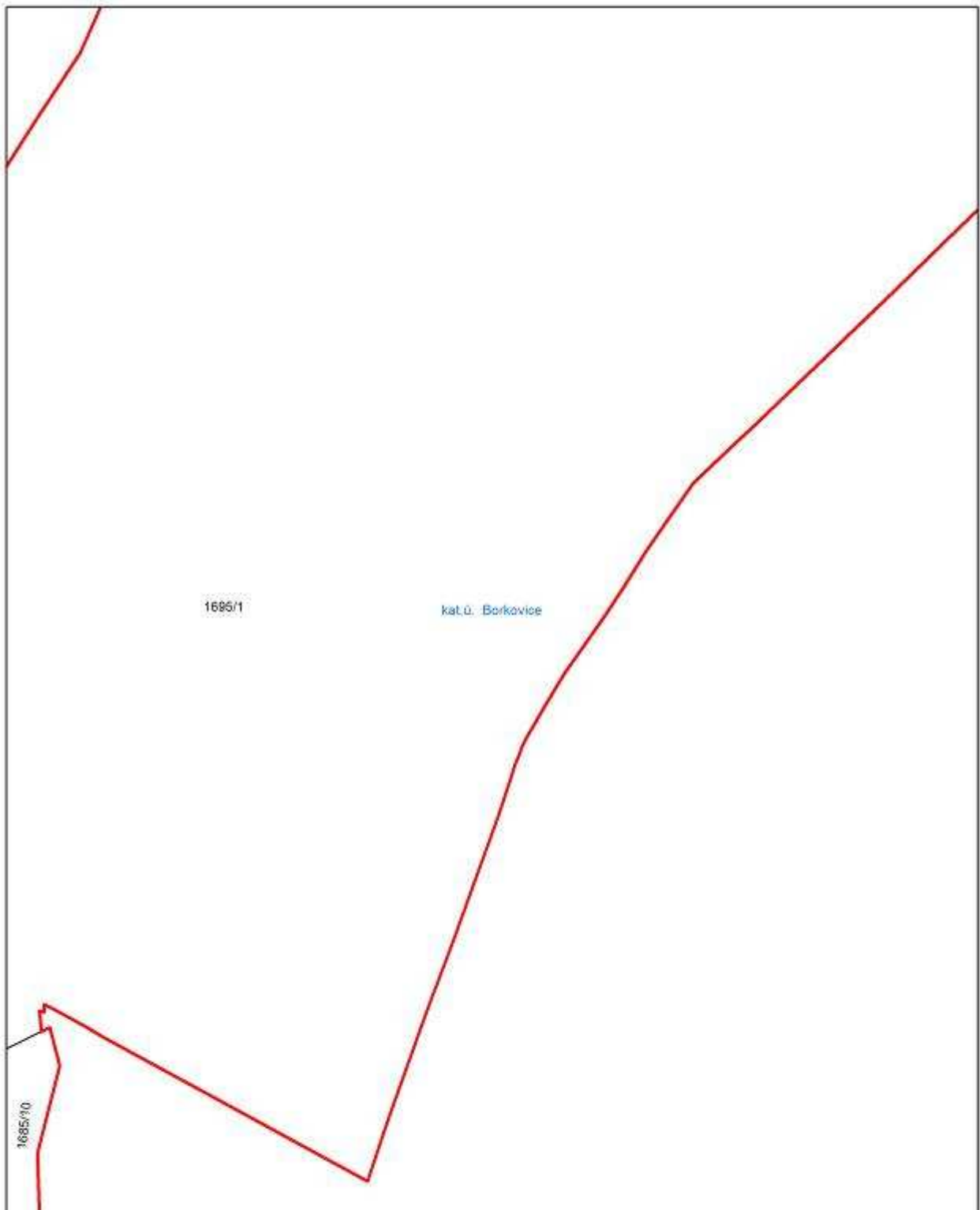
podkladová data:  
 © GEODIS  
 Ortofotomapa 2008  
 © ČÚZK  
 katastrální mapy  
 DKN2011, KMD2011, KMS2010, PK2010

část 43/50

1:2 000



	hranice PP Veselská blata
	hranice OP PP Veselská blata
	hranice katastru
	parcely dKN




podkladová data:  
 © GEODIS  
 Ortofotomapa 2008  
 © ČÚZK  
 katastrální mapy  
 DKN2011, KMD2011, KMS2010, PK2010

část 44/50

1:2 000



	hranice PP Veselská blata
	hranice OP PP Veselská blata
	hranice katastru
	parcely dKN



podkladová data:  
 © GEODIS  
 Ortofotomapa 2008  
 © ČÚZK  
 katastrální mapy  
 DKN2011, KMD2011, KMS2010, PK2010


část 45/50

1:2 000



	hranice PP Veselská blata
	hranice OP PP Veselská blata
	hranice katastru
	parcely dKN





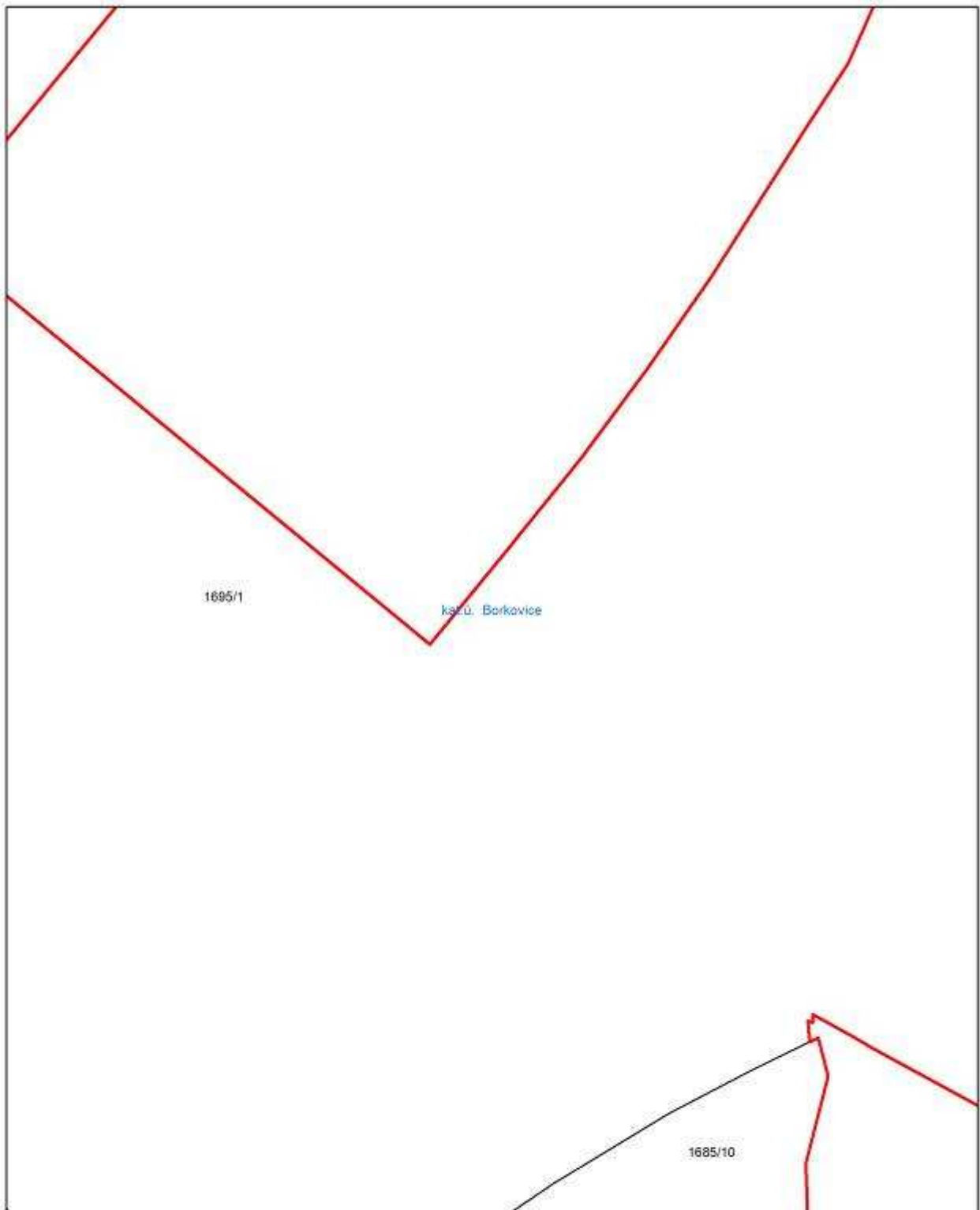
podkladová data:  
 © GEODIS  
 Ortofotomapa 2008  
 © ČÚZK  
 katastrální mapy  
 DKN2011, KMD2011, KMS2010, PK2010

část 46/50

1:2 000



	hranice PP Veselská blata
	hranice OP PP Veselská blata
	hranice katastru
	parcely dKN



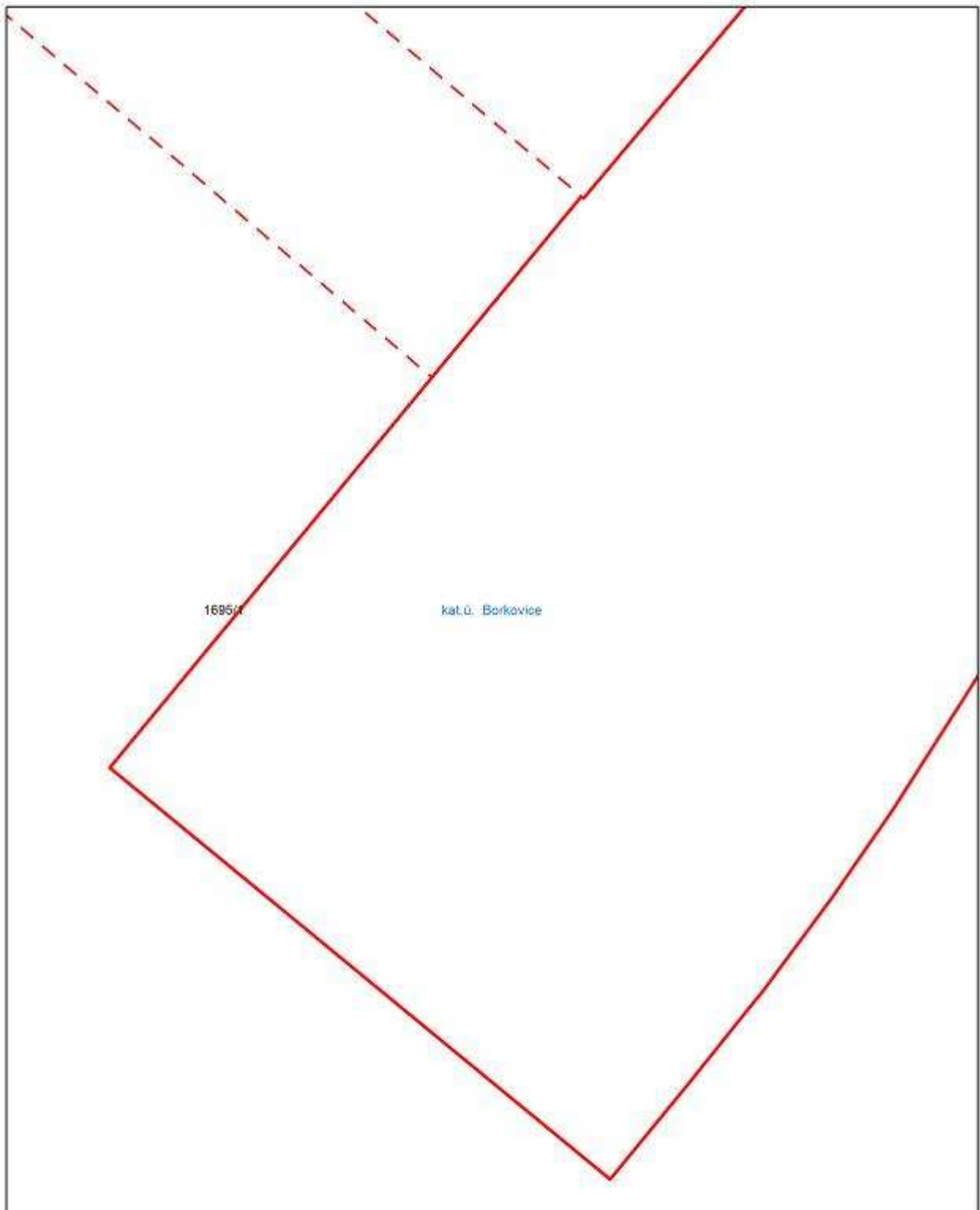
podkladová data:  
 © GEODIS  
 Ortofotomapa 2008  
 © ČÚZK  
 katastrální mapy  
 DKN2011, KMD2011, KMS2010, PK2010

část 47/50

1:2 000



	hranice PP Veselská blata
	hranice OP PP Veselská blata
	hranice katastru
	parcely dKŇ



podkladová data:  
 © GEODIS  
 Ortofotomapa 2008  
 © ČÚZK  
 katastrální mapy  
 DKN2011, KMD2011, KMS2010, PK2010

část 48/50

1:2 000



	hranice PP Veselská blata
	hranice OP PP Veselská blata
	hranice katastru
	parcely dKN



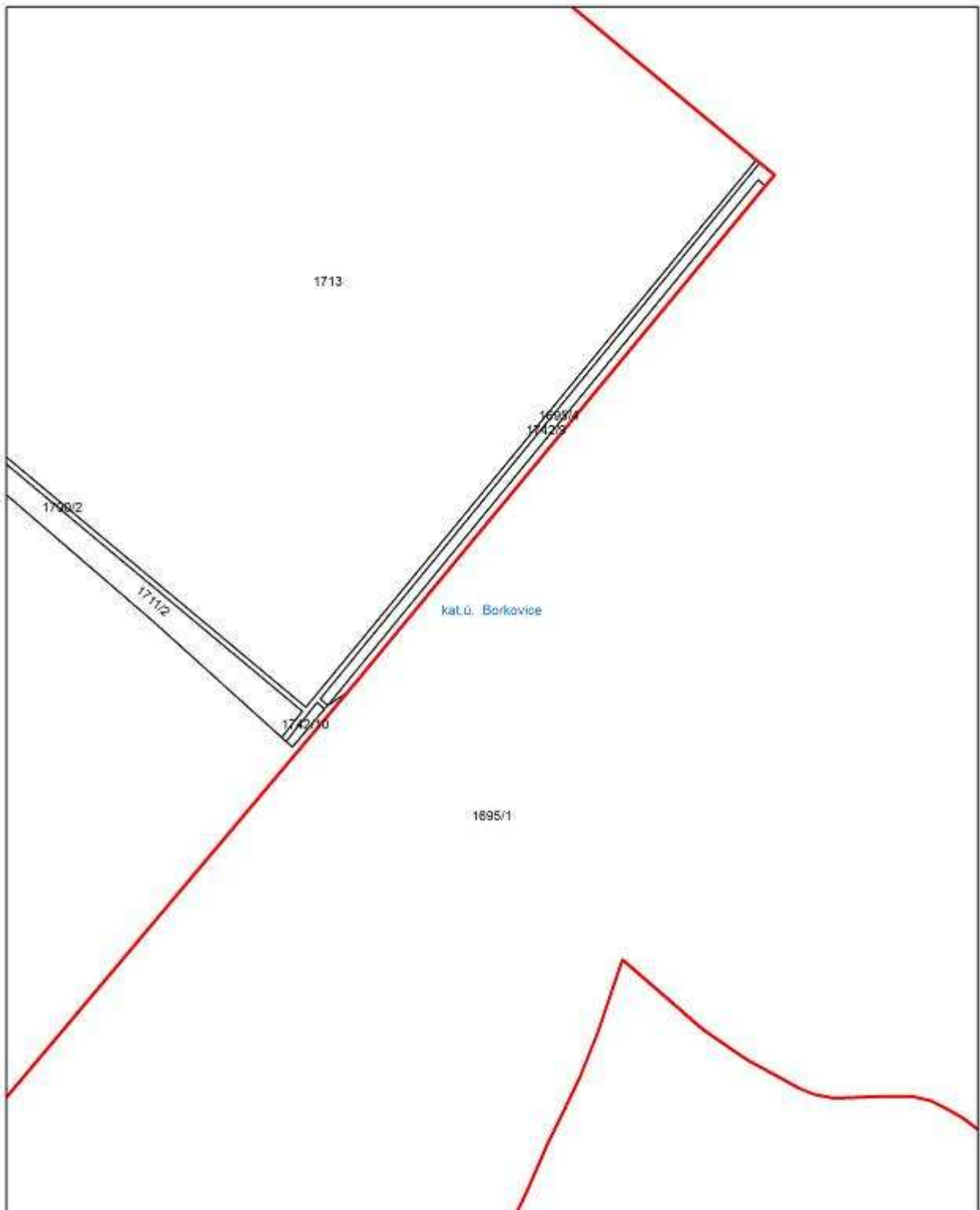
podkladová data:  
 © GEODIS  
 Ortofotomapa 2008  
 © ČÚZK  
 katastrální mapy  
 DKN2011, KMD2011, KMS2010, PK2010

část 49/50

1:2 000



	hranice PP Veselská blata
	hranice OP PP Veselská blata
	hranice katastru
	parcely dKN



podkladová data:  
 © GEODIS  
 Ortofotomapa 2008  
 © ČÚZK  
 katastrální mapy  
 DKN2011, KMD2011, KMS2010, PK2010

část 50/50

1:2 000



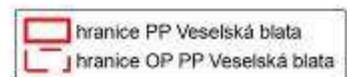
	hranice PP Veselská blata
	hranice OP PP Veselská blata
	hranice katastru
	parcely dKN

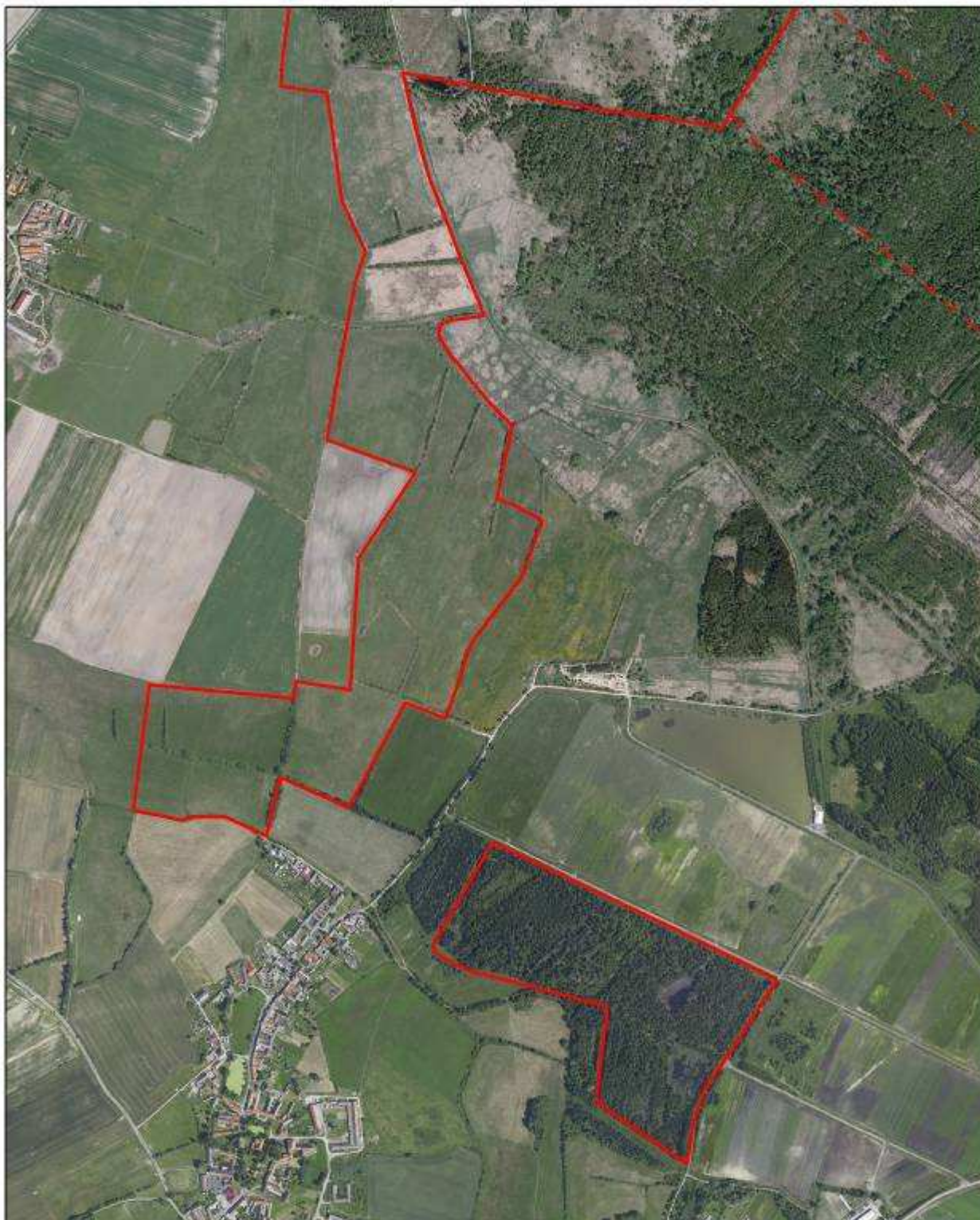


podkladová data:  
© GEODIS  
Ortofotomapa 2008  
© ČÚZK  
katastrální mapy  
DKN2011, KMD2011, KMS2010, PK2010

### orientační přehled

1:24 000

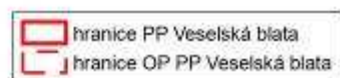




podkladová data:  
© GEODIS  
Ortofotomapa 2008  
© ČÚZK  
katastrální mapy  
DKN2011, KMD2011, KMS2010, PK2010

část 1/4

1:10 000

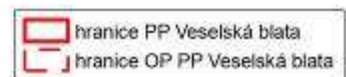




podkladová data:  
© GEODIS  
Ortofotomapa 2008  
© ČÚZK  
katastrální mapy  
DKN2011, KMD2011, KMS2010, PK2010

část 2/4

1:10 000



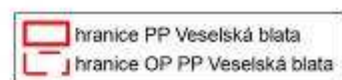




podkladová data:  
© GEODIS  
Ortofotomapa 2008  
© ČÚZK  
katastrální mapy  
DKN2011, KMD2011, KMS2010, PK2010

část 3/4

1:10 000



V:  
R:  
D:  
V:



podkladová data:  
© GEODIS  
Ortofotomapa 2008  
© ČÚZK  
katastrální mapy  
DKN2011, KMD2011, KMS2010, PK2010

část 4/4

1:10 000

