

NAŘÍZENÍ JIHOČESKÉHO KRAJE

č. 18/2011,

kterým se zřizuje přírodní památka Kozlovská stráň

Rada Jihočeského kraje vydává dne 19. 7. 2011 podle § 77a odst. 2 v souladu s ustanovením § 36 zákona č. 114/1992 Sb., o ochraně přírody a krajiny, ve znění pozdějších předpisů (dále jen zákon), a podle § 7 a dále dle § 59 odst. 1 písm. k) zákona č. 129/2000 Sb., o krajích, ve znění pozdějších předpisů, toto nařízení, kterým se zřizuje přírodní památka Kozlovská stráň (dále jen přírodní památka).

Článek 1

Vymezení přírodní památky

- (1) Přírodní památka o rozloze 1,22 ha se nachází v okrese Strakonice, ve správním obvodu obce s rozšířenou působností Strakonice. Leží v obvodu územní působnosti obce Střelské Hoštice.
- (2) Přírodní památka zahrnuje část katastrálního území Kozlov nad Otavou.
- (3) Hranice přírodní památky Kozlovská stráň je stanovena uzavřeným geometrickým polygonem, jehož vrcholy jsou určeny souřadnicemi udanými v souřadnicovém systému S - JTSK. Seznam souřadnic jednotlivých vrcholů geometrického je uveden v příloze č. 1 tohoto nařízení.
- (4) Přesná hranice území nově vymezené přírodní památky Kozlovská stráň je zakreslena do katastrální mapy, která je přílohou č. 2 tohoto nařízení a do ortofotomapy, která je přílohou č. 3 tohoto nařízení.

Článek 2

Soustava NATURA 2000

Území přírodní památky Kozlovská stráň bylo zařazeno nařízením vlády 132/2005 Sb., kterým se stanoví národní seznam evropsky významných lokalit, ve znění pozdějších předpisů, ze dne 22. 12. 2004 mezi evropsky významné lokality (dále jen EVL) s názvem EVL „Kozlovská stráň“, kód lokality CZ0312036.

Článek 3

Poslání přírodní památky

Posláním přírodní památky Kozlovská stráň je ochrana mozaiky širokolistých suchých trávníků a teplomilných křovin s výskytem významných a chráněných druhů rostlin.

Dále je posláním přírodní památky ochrana druhů a stanovišť EVL.

Seznam druhů a stanovišť EVL podle článku 2 je uveden v příslušné příloze nařízení vlády 132/2005 Sb., kterým se stanoví národní seznam evropsky významných lokalit, ve znění pozdějších předpisů, ze dne 22. 12. 2004.

Článek 4

Péče o přírodní památku a stanovení bližších ochranných podmínek

- (1) Podle ustanovení § 77a odst. 2 a § 77a odst. 4 písm. l zákona péči o přírodní památku zajišťuje Jihočeský kraj.
- (2) V přírodní památce Kozlovská stráň, jejíž změny, poškození nebo hospodářské využívání vedoucí k jejímu poškození jsou podle § 36 odst. 2 zákona zakázány, se podle ustanovení § 36 odst. 1 zákona stanovují bližší ochranné podmínky. Na území přírodní památky nelze bez souhlasu příslušného orgánu ochrany přírody provádět tyto činnosti:
 - a. vjíždět motorovými a přípojnými vozidly na území přírodní památky mimo vyznačené a stávající cesty, s výjimkou vozidel orgánů veřejné správy, Policie České republiky, záchranných sborů, obrany státu, veterinární služby, vozidel nezbytných pro zajištění péče o zemědělské a lesní pozemky či porosty a vozidel vlastníků nebo nájemců pozemků nacházejících se na území přírodní památky,
 - b. zřizovat jakékoli skládky, a to i přechodně,
 - c. měnit vodní poměry pozemků,

- d. provádět změnu kultury pozemků, intenzivní pastvu, orbu nebo mulčování pozemků, hnojení pozemků, posev, vysazovat stromy a keře,
 - e. zřizovat myslivecká zařízení, včetně krmelišť, vnaďišť, újedišť a slanisek,
 - f. provádět vědeckou a výzkumnou činnost.
- (3) Souhlasy uvedené v bodech a. až f. se nevyžadují, pokud tyto činnosti vykonává přímo příslušný orgán ochrany přírody, nebo jsou příslušným orgánem ochrany přírody požadovány v rámci realizace schváleného plánu péče nebo v rámci opatření ke zlepšení stavu prostředí přírodní památky a jejího ochranného pásma.

Článek 5

Ochranné pásmo

- (1) Hranice ochranného pásma přírodní památky Kozlovská stráň je stanovena uzavřeným geometrickým polygonem, jehož vrcholy jsou určeny souřadnicemi udanými v souřadnicovém systému S – JTSK. Seznam souřadnic jednotlivých vrcholů geometrického polygonu je uveden v příloze č. 4 tohoto nařízení. Celková plocha ochranného pásma je 1,49 ha.
- (2) Omezení činností v ochranném pásmu je dáno ustanovením § 37 odst. 2 zákona. Podle § 37 odst. 1 zákona se stanovují následující činnosti a zásahy, které lze vykonávat pouze se souhlasem orgánu ochrany přírody
 - a. zřizovat skládky hnojiv, krmiv nebo chemických přípravků, a to i přechodně.

Článek 6

Obecná ustanovení

Porušování ustanovení tohoto nařízení lze postihnout podle zákona u fyzických osob jako přestupek, u právnických osob a fyzických osob při výkonu podnikatelské činnosti jako správní delikt, pokud se nejedná o čin přísněji trestný.

Článek 7

Závěrečná ustanovení

Toto nařízení bylo schváleno usnesením Rady Jihočeského kraje číslo 690/2011/RK-70 ze dne 19. 7. 2011 a nabývá platnosti dnem vyhlášení ve Věstníku právních předpisů Jihočeského kraje a účinnosti patnáctým dnem následujícím po jeho vyhlášení ve Věstníku právních předpisů Jihočeského kraje.

MUDr. Martin Kuba v.r.
první náměstek hejtmána

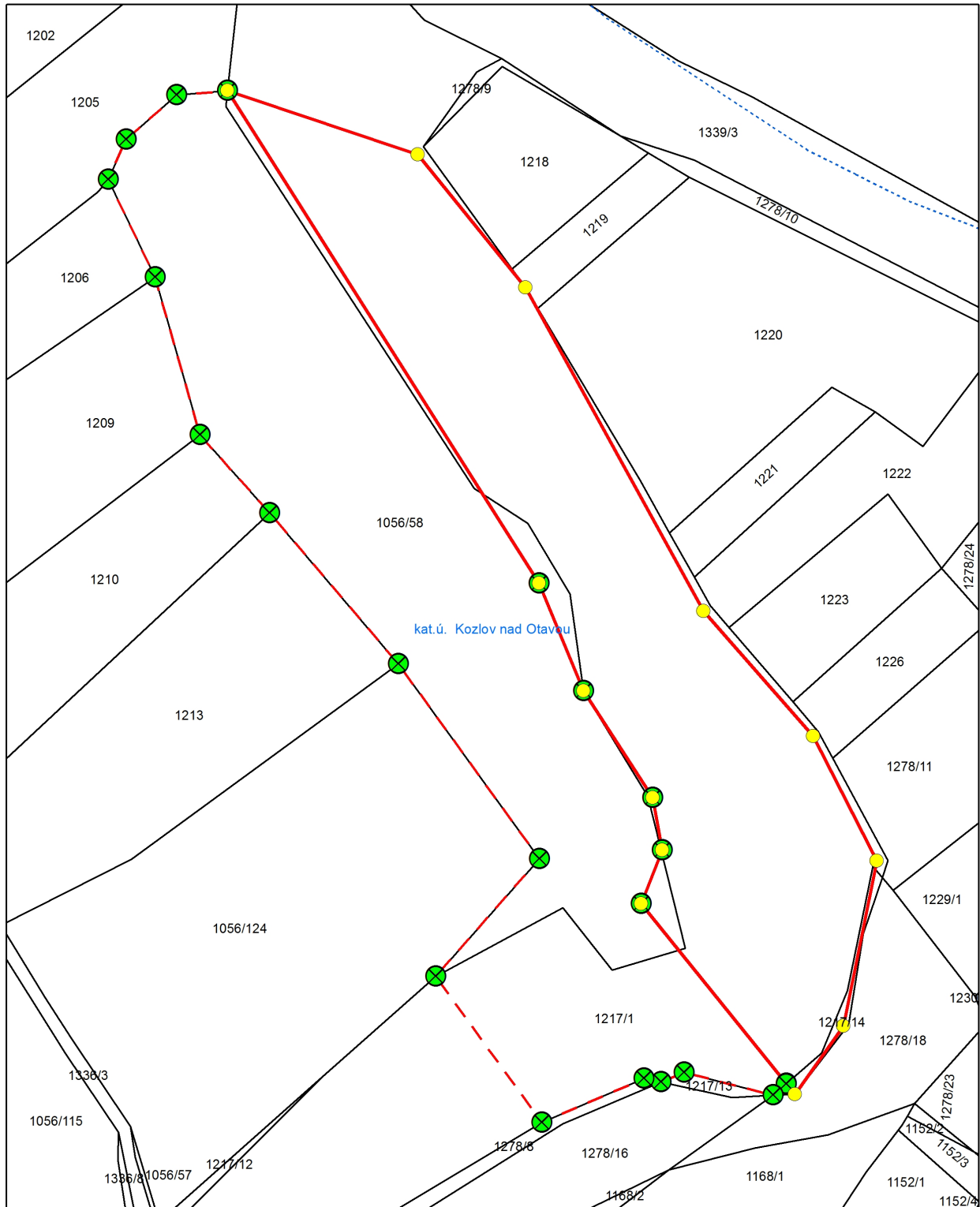
Mgr. Jiří Zimola v.r.
hejtman

Seznam souřadnic lomových bodů přírodní památky Kozlovská stráň

katastrální území Kozlov nad Otavou, souřadnicový systém S – JTSK

označení bodu	souřadnice X	souřadnice Y
76001460002	804 506,80	1 121 734,40
76001460005	804 427,65	1 121 861,05
76001460006	804 397,29	1 121 895,66
76001460008	804 379,66	1 121 930,24
76001460009	804 388,90	1 121 976,01
76001460011	804 444,97	1 121 942,20
76001460013	804 439,16	1 121 927,27
76001460014	804 441,77	1 121 912,75
76001460016	804 473,30	1 121 853,35
76000330108	804 460,93	1 121 883,18
76000330187	804 476,96	1 121 771,34
76000330194	804 402,40	1 121 994,96
76001400372	804 559,57	1 121 716,75

Zákes hranice přírodní památky Kozlovská stráň do katastrální mapy



podkladová data:
 © GEODIS
 Ortofotomapa 2008
 © ČÚZK
 katastrální mapy
 DKN2011, KMD2011, KMS2010, PK2010

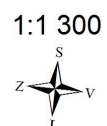






- lomové body hranice PP
- ⊗ lomové body OP PP
- hranice PP Kozlovská stráň
- hranice OP PP Kozlovská stráň
- hranice katastru
- parcely dKN

Zákres hranice přírodní památky Kozlovská stráň do Ortofotomapy 2008



podkladová data:
© GEODIS
Ortofotomapa 2008
© ČÚZK
katastrální mapy
DKN2011, KMD2011, KMS2010, PK2010



-  lomové body hranice PP
-  lomové body OP PP
-  hranice PP Kozlovská stráň
-  hranice OP PP Kozlovská stráň

Seznam souřadnic lomových bodů ochranného pásma přírodní památky Kozlovská stráň

katastrální území Kozlov nad Otavou, souřadnicový systém S - JTSK

označení bodu	souřadnice X	souřadnice Y
1	804 404,77	1 121 992,02
2	804 404,78	1 121 992,12
3	804 408,40	1 121 995,27
4	804 433,08	1 121 988,89
5	804 439,51	1 121 991,63
6	804 444,20	1 121 990,62
7	804 472,53	1 122 002,77
8	804 501,93	1 121 962,26
9	804 473,19	1 121 929,68
10	804 512,21	1 121 875,68
11	804 547,89	1 121 833,82
12	804 567,22	1 121 812,16
13	804 579,64	1 121 768,42
14	804 592,64	1 121 741,40
15	804 587,69	1 121 730,25
16	804 573,63	1 121 717,91
17	804 559,57	1 121 716,75
18	804 473,30	1 121 853,35
19	804 460,93	1 121 883,18
20	804 441,77	1 121 912,75
21	804 439,16	1 121 927,27
22	804 444,97	1 121 942,20