

NAŘÍZENÍ JIHOČESKÉHO KRAJE

č. 8/2021

ze dne 25. 2. 2021

o vyhlášení přírodní památky Upolíny a jejího ochranného pásma a o stanovení jejích bližších ochranných podmínek

Rada Jihočeského kraje vydává dne 25. 2. 2021 podle § 36 a § 77a odst. 2 zákona č. 114/1992 Sb., o ochraně přírody a krajiny, ve znění pozdějších předpisů, dále podle § 7 a § 59 odst. 1 písm. k) zákona č. 129/2000 Sb., o krajích, ve znění pozdějších předpisů, toto nařízení.

Článek 1

Vymezení přírodní památky a jejího ochranného pásma

- a) Tímto nařízením se zřizuje přírodní památka Upolíny včetně ochranného pásma a stanovují se omezení ve využití jejího území.
- b) Přírodní památka včetně ochranného pásma se nachází ve správním obvodu obce s rozšířenou působností Prachatice, v obvodu územní působnosti obce Prachatice. Přírodní památka a její ochranné pásmo zahrnují část katastrálního území Prachatice.
- c) Hranice přírodní památky se stanoví uzavřeným geometrickým obrazcem s přímými stranami, jehož vrcholy jsou určeny souřadnicemi jednotné trigonometrické sítě katastrální (dále jen S–JTSK)¹. Seznam souřadnic vrcholů geometrického obrazce tak, jak jdou v obrazci za sebou, je uveden v příloze č. 1 k tomuto nařízení.
- d) Hranice ochranného pásma přírodní památky Upolíny je stanovena uzavřeným geometrickým polygonem, jehož vnitřní hranice je tvořena hranicí vlastní přírodní památky (souřadnice dle přílohy č. 1), vnější vrcholy polygonu jsou určeny souřadnicemi udanými v souřadnicovém systému S–JTSK. Seznam souřadnic jednotlivých vrcholů geometrického polygonu tak, jak jdou v obrazci za sebou, je uveden v příloze č. 2 tohoto nařízení.
- e) Grafické znázornění území nově vymezené přírodní památky Upolíny a jejího ochranného pásma je zakresleno do katastrální mapy, která je přílohou č. 3 tohoto nařízení.

Článek 2

Předmět ochrany

Předmětem ochrany je druhově bohatá, vlhká louka, souvisle obklopená lesním porostem. Na louce se zachovalou druhovou skladbou je významná populace druhu upolín nejvyšší (*Trollius altissimus*).

Článek 3

Bližší ochranné podmínky

Jen se souhlasem příslušného orgánu ochrany přírody lze na území přírodní památky:

- a) povolovat změny druhu pozemků nebo způsob jejich využití,
- b) povolovat a provádět změny vodního režimu pozemků,

¹) Nařízení vlády č. 430/2006 Sb., o stanovení geodetických referenčních systémů a státních mapových děl závazných na území státu a zásadách jejich používání, ve znění pozdějších předpisů

- c) vysazovat nebo vysévat rostliny anebo vypouštět živočichy,
- d) zřizovat myslivecká zařízení k příkrmování zvěře, včetně vnadišť, újedišť a slanisek,
- e) zřizovat skládky jakýchkoli materiálů,
- f) vjíždět vozidly na území přírodní památky; souhlas se nevyžaduje u vozidel základních a ostatních složek integrovaného záchranného systému, věcně a místně příslušných správních orgánů, správců vodních toků při provádění správy vodních toků, vozidel potřebných pro zajištění hospodaření na pozemcích a péči o ně a vozidel správce energetické soustavy; u všech těchto vozidel platí oznamovací povinnost plánovaného vjezdu orgánu ochrany přírody.

Výše uvedené souhlasy se nevyžadují, pokud tyto činnosti vykonává přímo příslušný orgán ochrany přírody, nebo jsou příslušným orgánem ochrany přírody požadovány v rámci realizace schváleného plánu péče nebo v rámci opatření ke zlepšení stavu prostředí přírodní památky a jejího ochranného pásma.

Článek 4

Činnosti a zásahy vázané na předchozí souhlas orgánu ochrany přírody v ochranném pásmu

Pro ochranné pásmo přírodní památky se nestanovují bližší ochranné podmínky.

Článek 5

Zrušující ustanovení

Toto nařízení ruší čl. 1 odst. 4 „Upolíny“ Vyhlášky Okresního národního výboru v Prachaticích, kterou se zřizují chráněné přírodní výtvořy, ze dne 24. 5. 1989, s účinností ode dne 1. 7. 1989.

Článek 6

Obecná ustanovení

Porušování ustanovení tohoto nařízení lze postihnout u fyzických osob jako přestupek a u právnických osob a fyzických osob při výkonu podnikatelské činnosti jako správní delikt, pokud se nejedná o čin přísněji trestný.

Článek 7

Závěrečná ustanovení

Toto nařízení bylo schváleno usnesením Rady Jihočeského kraje č. 180/2021/RK-10 ze dne 25. 2. 2021, a nabývá platnosti dnem vyhlášení ve Věstníku právních předpisů Jihočeského kraje a účinnosti patnáctým dnem následujícím po jeho vyhlášení ve Věstníku právních předpisů Jihočeského kraje.

Mgr. František Talíř v.r.

1. náměstek hejtmána

MUDr. Martin Kuba v.r.

hejtman

Příloha č. 1 k nařízení Jihočeského kraje č. 8/2021 ze dne 25. 2. 2021: seznam zeměpisných souřadnic (S–JTSK) jednotlivých vrcholů geometrických obrazců, kterými jsou stanoveny hranice přírodní památky Upolíny

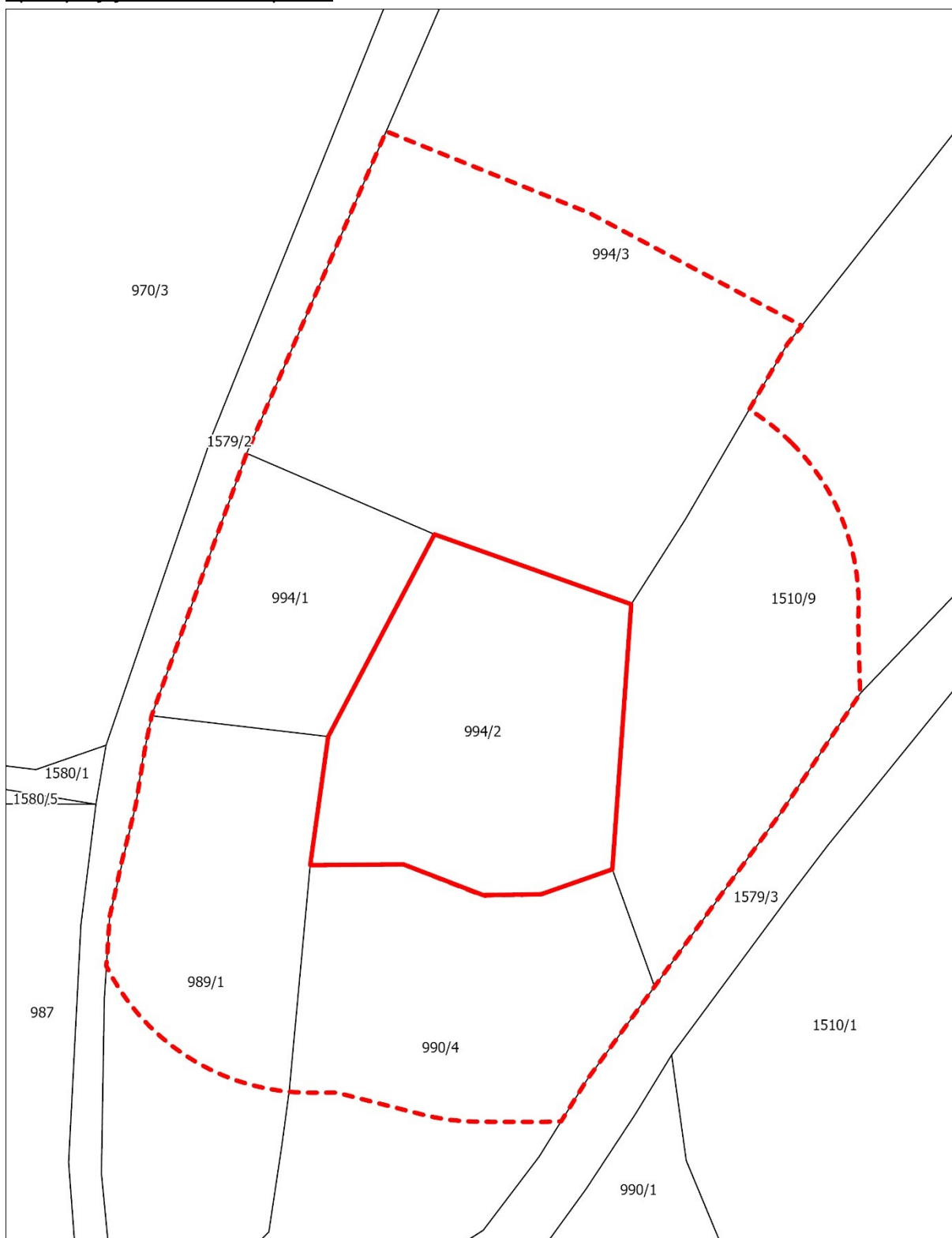
pořadové číslo	X	Y
1	1 160 254,43	791 048,84
2	1 160 259,91	791 064,48
3	1 160 260,09	791 077,25
4	1 160 253,36	791 094,73
5	1 160 253,42	791 103,35
6	1 160 253,50	791 115,26
7	1 160 225,28	791 111,30
8	1 160 200,76	791 098,40
9	1 160 180,87	791 087,94
10	1 160 196,22	791 044,69




Příloha č. 2 k nařízení Jihočeského kraje č. 8/2021 ze dne 25. 2. 2021: seznam zeměpisných souřadnic (S–JTSK) jednotlivých vrcholů geometrických obrazců, kterými jsou stanoveny hranice ochranného pásma přírodní památky Upolíny

pořadové číslo	X	Y
1	1 160 163,25	791 007,10
2	1 160 165,78	791 005,02
3	1 160 168,44	791 003,12
4	1 160 171,22	791 001,39
5	1 160 174,11	790 999,85
6	1 160 177,09	790 998,50
7	1 160 180,15	790 997,34
8	1 160 183,28	790 996,39
9	1 160 186,47	790 995,65
10	1 160 189,69	790 995,12
11	1 160 192,95	790 994,80
12	1 160 196,22	790 994,69
13	1 160 199,49	790 994,80
14	1 160 199,78	790 994,82
15	1 160 215,84	790 994,37
16	1 160 230,40	791 004,05
17	1 160 241,71	791 011,57
18	1 160 251,70	791 018,84
19	1 160 258,96	791 024,19
20	1 160 280,18	791 039,56
21	1 160 289,28	791 046,16
22	1 160 300,69	791 054,44
23	1 160 305,52	791 057,45
24	1 160 309,78	791 060,10
25	1 160 309,91	791 064,48
26	1 160 309,91	791 064,67

pořadové číslo	X	Y
27	1 160 309,86	791 078,35
28	1 160 309,75	791 081,43
29	1 160 309,43	791 084,68
30	1 160 308,90	791 087,91
31	1 160 308,30	791 090,54
32	1 160 303,46	791 109,47
33	1 160 303,50	791 114,92
34	1 160 303,39	791 118,53
35	1 160 303,07	791 121,79
36	1 160 302,54	791 125,01
37	1 160 301,80	791 128,20
38	1 160 300,85	791 131,33
39	1 160 299,69	791 134,39
40	1 160 298,34	791 137,37
41	1 160 296,80	791 140,26
42	1 160 295,07	791 143,04
43	1 160 293,17	791 145,70
44	1 160 291,09	791 148,23
45	1 160 288,86	791 150,62
46	1 160 286,47	791 152,85
47	1 160 283,94	791 154,93
48	1 160 281,28	791 156,83
49	1 160 278,50	791 158,56
50	1 160 275,61	791 160,10
51	1 160 272,20	791 159,79
52	1 160 269,06	791 159,62
53	1 160 264,78	791 159,34
54	1 160 261,11	791 158,48
55	1 160 253,35	791 156,82
56	1 160 240,41	791 153,63
57	1 160 227,92	791 151,59
58	1 160 220,71	791 150,12
59	1 160 193,19	791 140,14
60	1 160 163,08	791 129,23
61	1 160 092,36	791 098,57
62	1 160 110,31	791 053,87
63	1 160 135,06	791 007,20
64	1 160 139,04	791 010,36
65	1 160 147,42	791 015,23
66	1 160 153,51	791 018,78
67	1 160 154,65	791 016,91
68	1 160 156,55	791 014,25
69	1 160 158,63	791 011,72
70	1 160 160,86	791 009,33

Příloha č. 3 k nařízení Jihočeského kraje č. 8/2021 ze dne 25. 2. 2021: vymezení přírodní památky Upolíný a jejího ochranného pásma



-  přírodní památka Upolíný
-  ochranné pásmo
-  katastr nemovitostí



0 20 40 m

Podkladová data:
katastr nemovitostí, data k 1.1.2021, © ČÚZK

Vyhotovil:
Odbor životního prostředí, zemědělství a lesnictví,
Jihočeský kraj, leden 2021