



EVROPSKÁ UNIE  
Evropský fond pro regionální rozvoj  
Integrovaný regionální operační program



MINISTERSTVO  
PRO MÍSTNÍ  
ROZVOJ ČR

**Název stavby:**

## **Modernizace komunikací II. třídy P 12 B - 3**

**Reg. číslo projektu:** CZ.06.1.42/0.0/0.0/20\_118/0015007

**Termín realizace:** 03/2021 – 8/2021

**Náklady:** 71, 771 Kč mil. Kč s DPH

**Dodavatel:** STRABAG a.s.

Cílem projektu je modernizace tří úseků na komunikacích II. tříd. Konkrétně se jedná o komunikaci II/122 Podeřístě - Netolice v katastrálním území Podeřístě a Netolice, komunikaci II/144 Vlachovo Březí – křiž. III/144 18 v katastrálním území Vlachovo Březí a Chlumany a komunikaci II/145 v katastrálním území Trhonín, Buk pod Boubínem, Kosmo, Žárovna, Lažiště, Dáchov, Pečnov, Chlumany a Husinec. Celkem bude projektem dotčeno 10 dílčích úseků o celkové délce 8,556 m. Na obrázcích níže jsou zobrazeny jednotlivé situace modernizovaných úseků.

Cílem je také přispět k hospodářské, sociální a územní soudržnosti prostřednictvím kvalitního napojení sekundárních a terciárních uzlů na páteřní síť s důrazem na síť TEN-T komunikacemi s vyhovujícími dopravně technickými a kapacitními parametry.

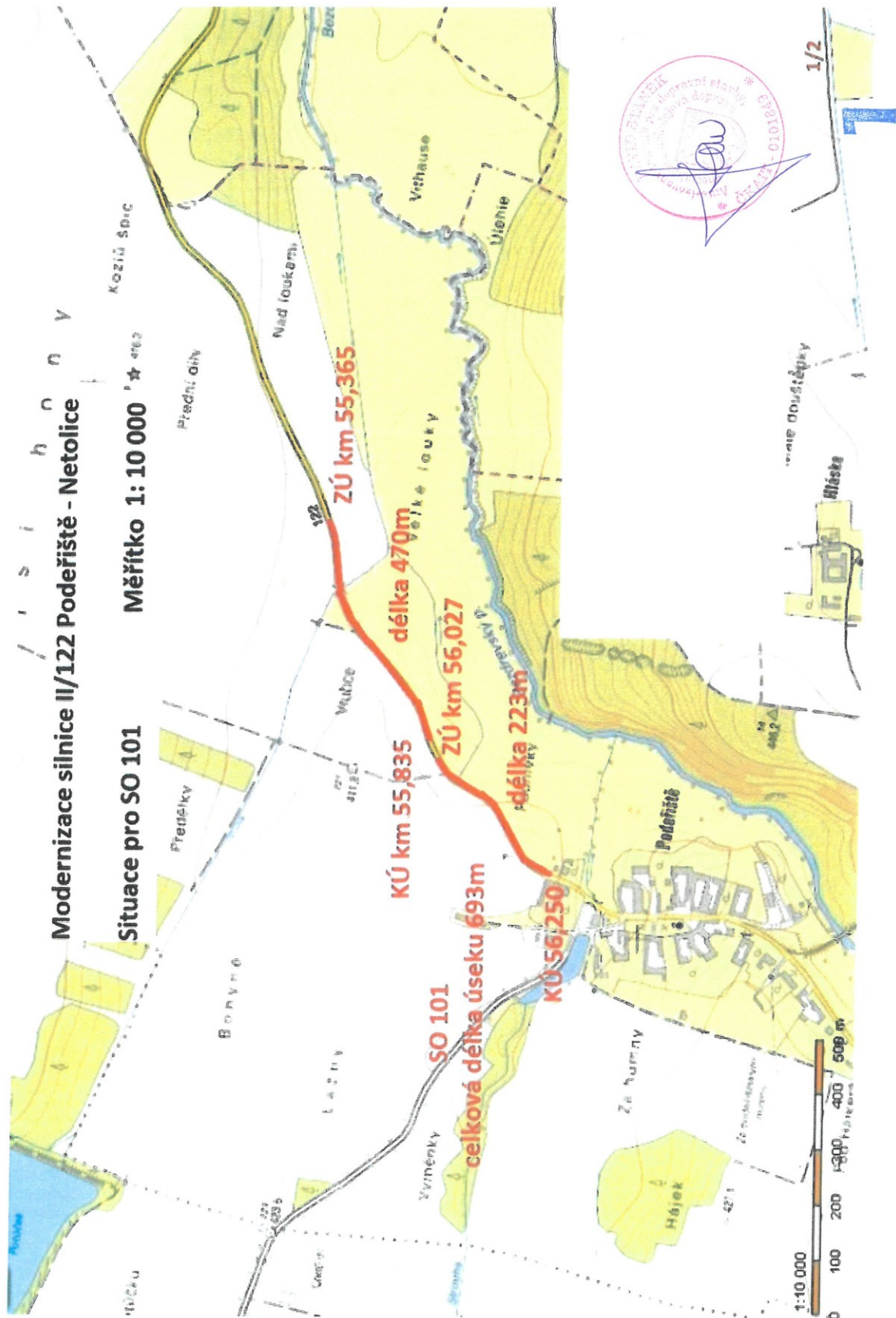
Na financování projektu bude poskytnuta finanční podpora z Integrovaného regionálního operačního programu - specifický cíl 1.1 v rámci 70 výzvy. Zvýšení regionální mobility prostřednictvím modernizace a rozvoje sítí regionální silniční infrastruktury navazující na síť TEN-T.

**Modernizované úseky na komunikacích II. tříd jsou uvedeny na devíti situačních výkresech uvedených níže.**





## Modernizace silnice II/122 Podeřístě – Netolice

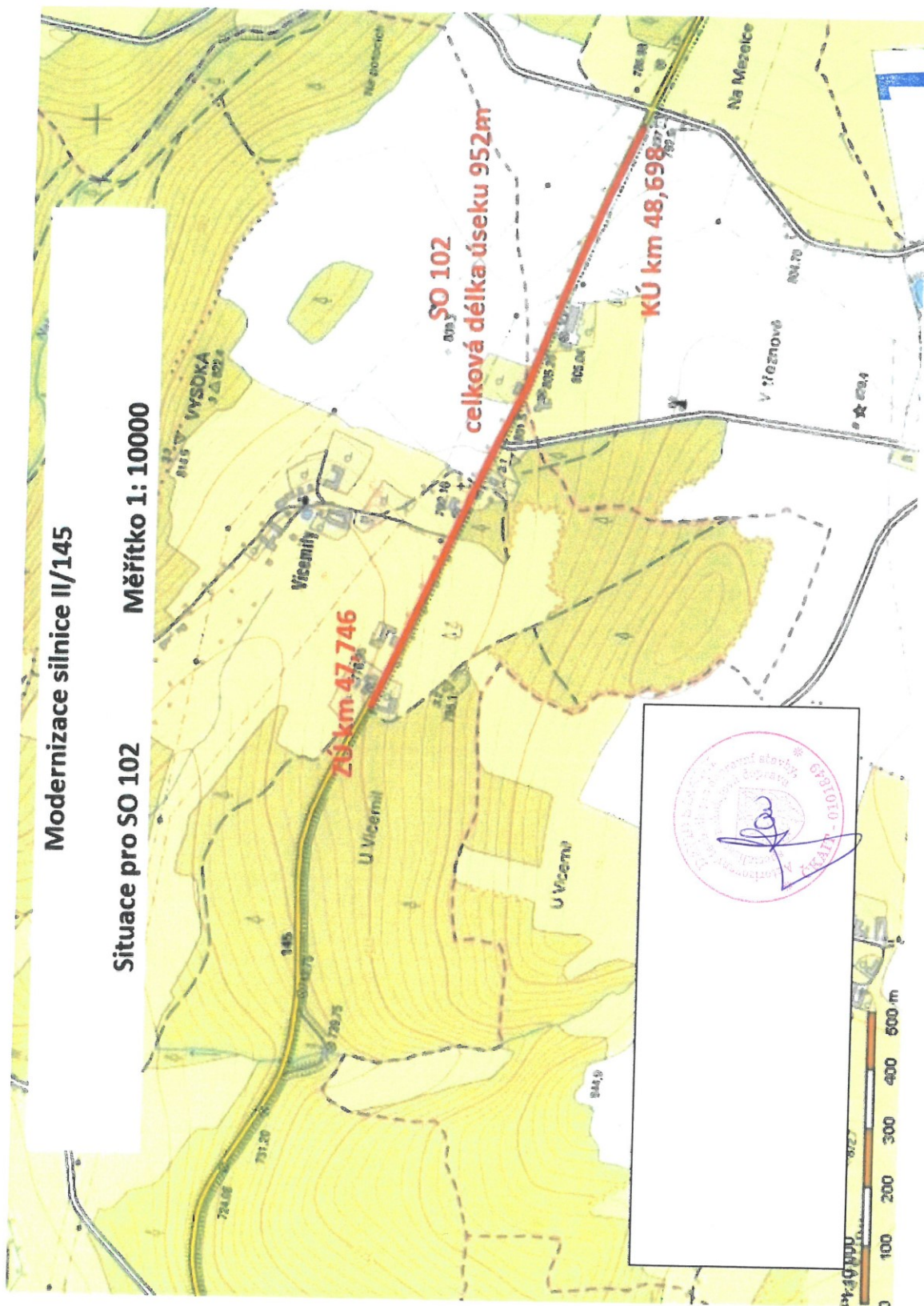






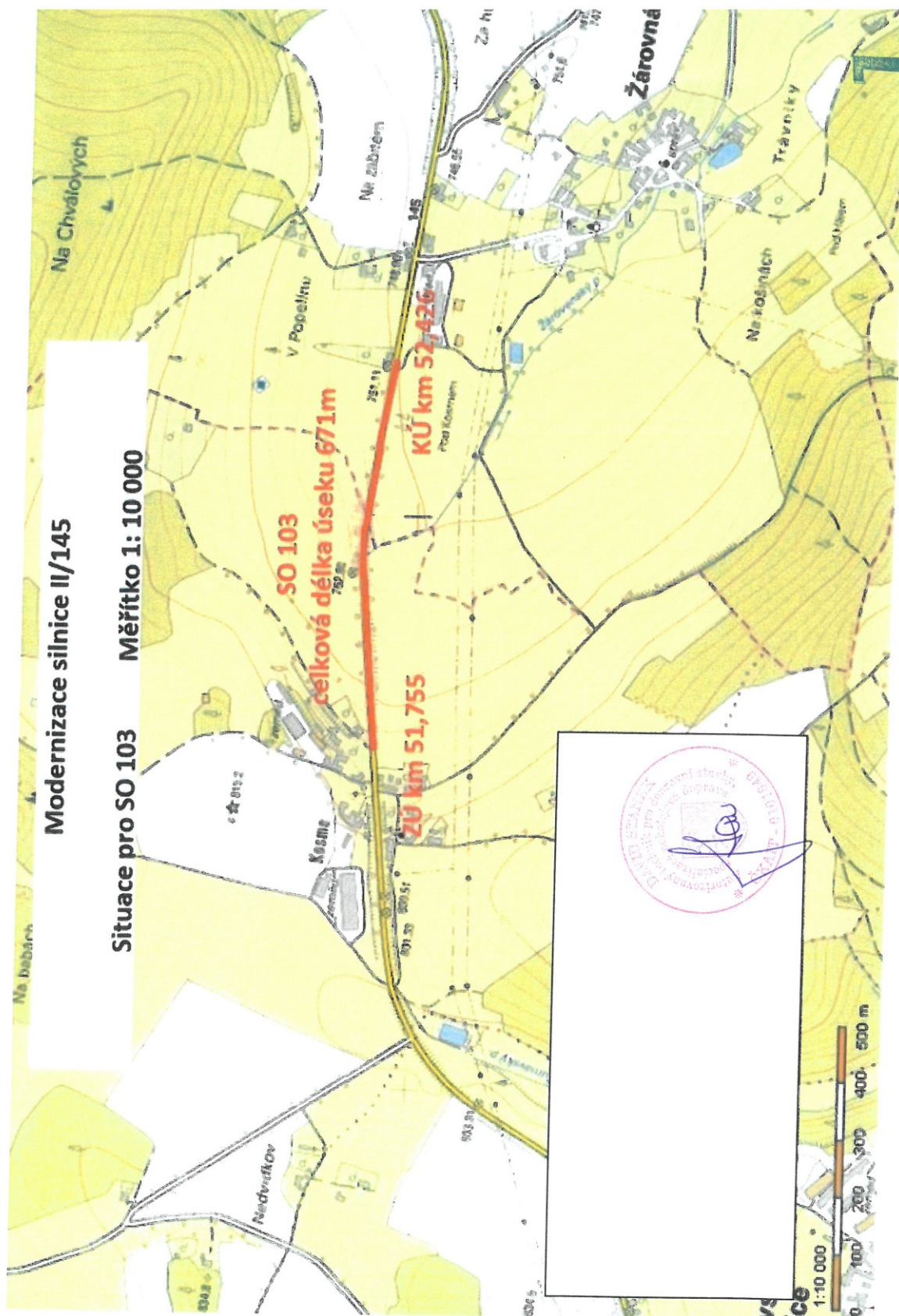


Modernizace silnice II/145 (SO 102 Buk – křiž. III/145 21)



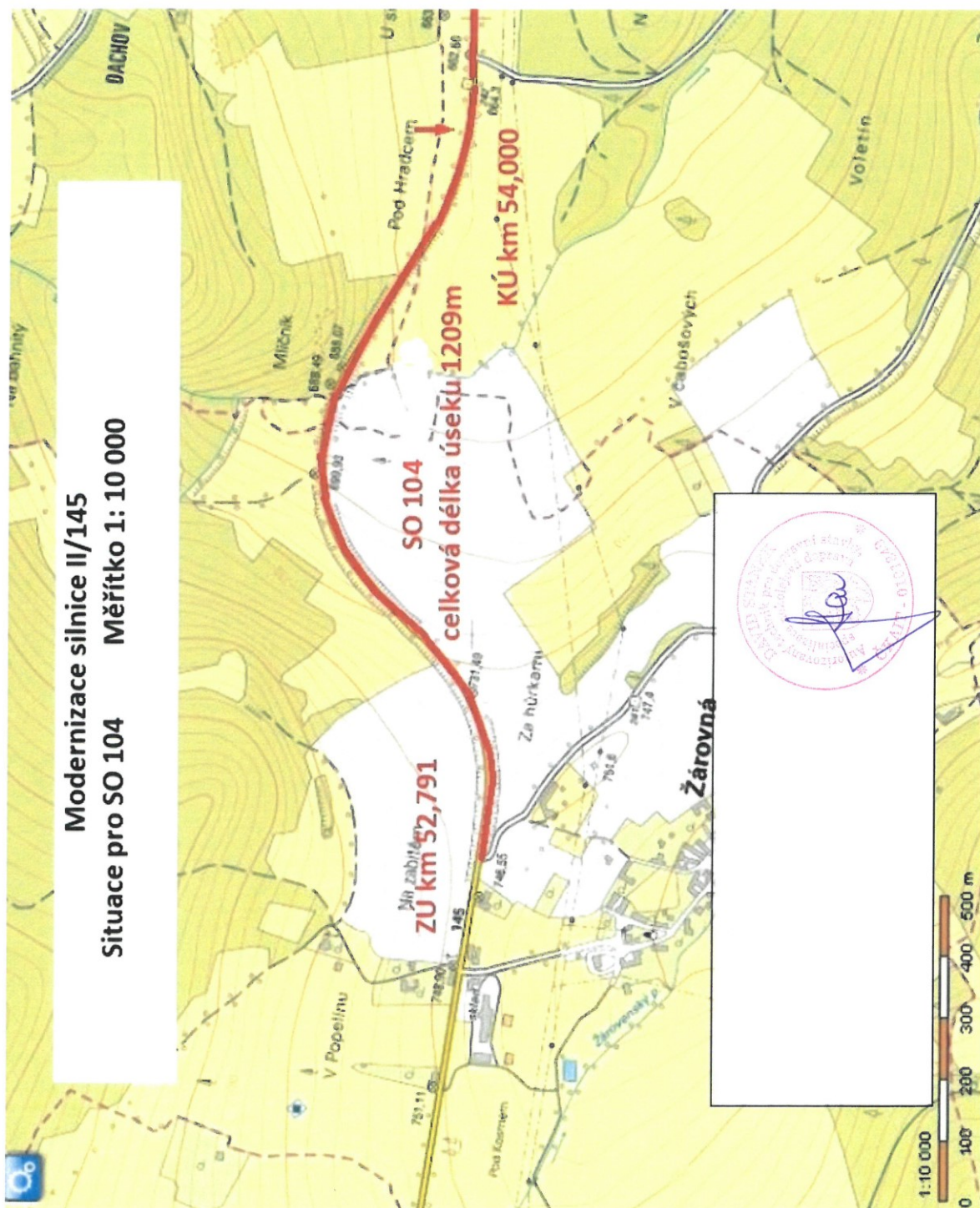


### Modernizace silnice II/145 (SO 103 Kosmo - Žárová)





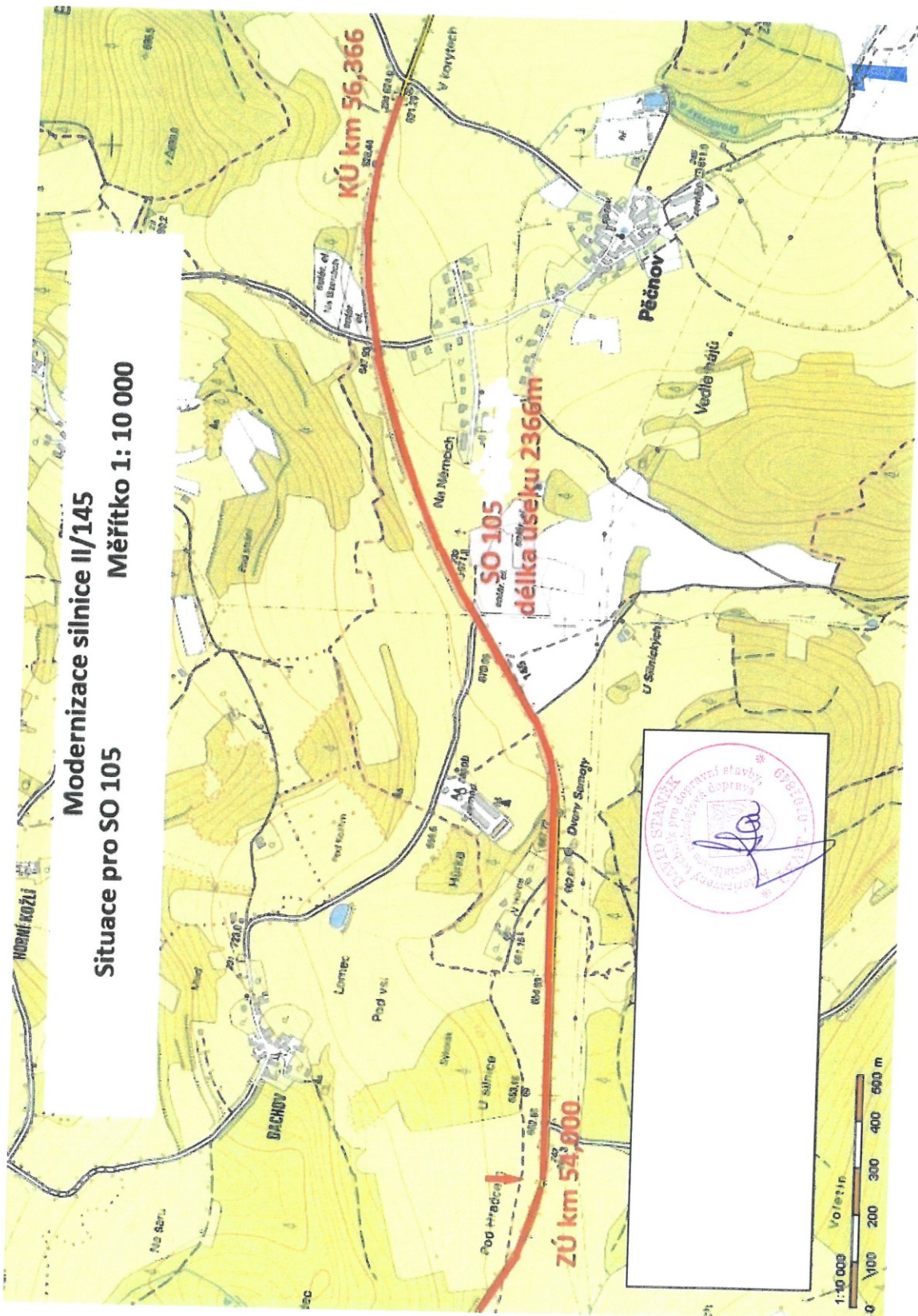
## Modernizace silnice II/145 (SO 104 Žárovná stoupací pruh)







### Modernizace silnice II/145 (SO 105 Pěčnov stoupací pruh)





Modernizace silnice II/145 (SO 106 Husinec, horizont)

