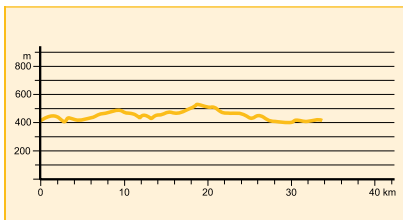



Soběslav a okolní historická zastavení



Začátek: Soběslav **Konec:** Soběslav **Délka trasy:** 34 km **Převýšení:** 350 m **Obtížnost:** lehká trasa **Vhodné pro:** trekkingové kolo **Značení:** cykloznačení a turistické značky **Možnost občerstvení:** Soběslav, Tučapy, Krátošice **Zázemí na trase:** Informační středisko Soběslav **Půjčovna kol ČD:** v těchto stanicích lze kolo zapůjčit po předchozí objednávce – nutno objednat minimálně 7 dní předem – železniční stanice Soběslav **blíže informace viz str. 20**



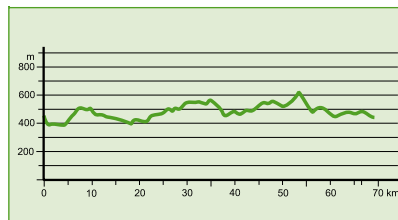
Soběslav: válcová věž Hláška

Zajímavosti na trase:

Soběslav (410 m n. m.), město, které bylo již ve 2. polovině 14. století významným opěrným bodem Rožmberků, se rozkládá u soutoku Lužnice a Černočického potoka. Roku 1390 získalo výsady královských měst a o čtyři roky později byl na zdejším hradě vězněm král Václav IV. Z původního soběslavského hradu, založeného ve 2. polovině 14. století, se dochovala jen válcová věž Hláška. Hrad byl pustý již v 16. století, v 17. století v něm fungovala známá Rožmberská škola a po roce 1706 byl hradiční palác přestavěn na pivovar a sýpku. K dalšímu hospodářskému rozvoji města došlo až koncem 19. století po zavedení železnice. Souvisel s ním i rozvoj tkalcovského průmyslu. **Kvasejovice** (427 m n. m.), v obci stojí vyhledávaný poutní kostel sv. Anny, který jako raně barokní jednolodní svatyně vyrostl v roce 1695 na mírném návrší na místě starého tvrzíště. **Tučapy** (444 m n. m.), o obci ležící jihozápadně od Choustníku existuje první písemná zmínka z roku 1359, kdy zde stála tvrz. Narodil se zde hudební skladatel a dirigent Karel Ančerl (1908–1973). **Krátošice, rozhledna** (530 m n. m.), nad vsí se do výšky 532 m n. m. vypíná Čermákův vrch, z jehož vrcholu se naskýtá pěkný pohled na Choustník a Soběslavsko. Na místě, kde v minulosti stávalo několik triangulačních věží, byla dne 5. května 2001 zpřístupněna netradičně řešená rozhledna.



Z Tábora k Chýnovské jeskyni



Začátek: Tábor **Konec:** Tábor **Délka trasy:** 69 km **Převýšení:** 970 m **Obtížnost:** středně náročná trasa **Vhodné pro:** silniční a trekkingové kolo **Značení:** cykloznačení a turistické značky **Možnost občerstvení:** Tábor, Planá nad Lužnicí, Ratibořské Hory **Zázemí na trase:** Infocentrum Město Tábor a Jihočeská pohádková kancelář **Půjčovna kol ČD:** železniční stanice Tábor **blíže informace viz str. 20**



Zajímavosti na trase:

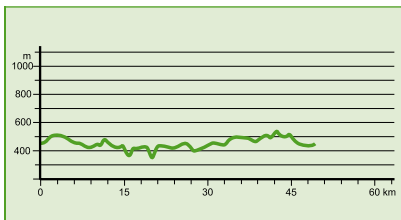
Tábor (440 m n. m.), město se rozkládá na skalnatém ostrohu při ústí Tisemenického potoka do Lužnice a jeho minulost je nejvíce ze všech českých měst svázána s husitskou tradicí. Místo na ostrohu bylo osídleno ve starší době železné a v 2. polovině 13. století tu vznikl hrad Hradiště, který se později začal nazývat Kotnov. Hrad Kotnov je nejstarší městskou památkou, jeho pozůstatky se nacházejí v jihozápadní části Starého města. V 17. století byl přestavěn na pivovar a v 19. století byly na úkor hradičních budov rozšířeny pivovarské sklepy. Z původních čtyř věží se dochovala jediná. Hrad spolu s Bechyňskou bránou je vyhlášen za kulturní památku. Město nabízí i sportovní vyžití v podobě místní cyklostezky a krytého bazénu nebo přírodního koupaliště v rybníce Jordán. **Hýlačka** (525 m n. m.), **dřevěná věž**, která se tyčí nad osadou Větrovy, byla postavena ve tvaru husitské hlásky a původně se nazývala rozhledna Svobody. Od roku 1990 je zpřístupněna veřejnosti. V roce 1995 byla zapsána do seznamu kulturních památek. **Chýnovská jeskyně**, jeskyni v roce 1863 objevil při práci v někdejším selském kamenolomu Jan Strnad se třemi kolegy. Po pěti letech úprav byla zpřístupněna veřejnosti (stala se první turisticky zpřístupněnou jeskyní na našem území). V 80. letech 20. století proběhla rekonstrukce návštěvnické trasy.



Hýlačka



Vyhlídkový okruh kolem Milevska



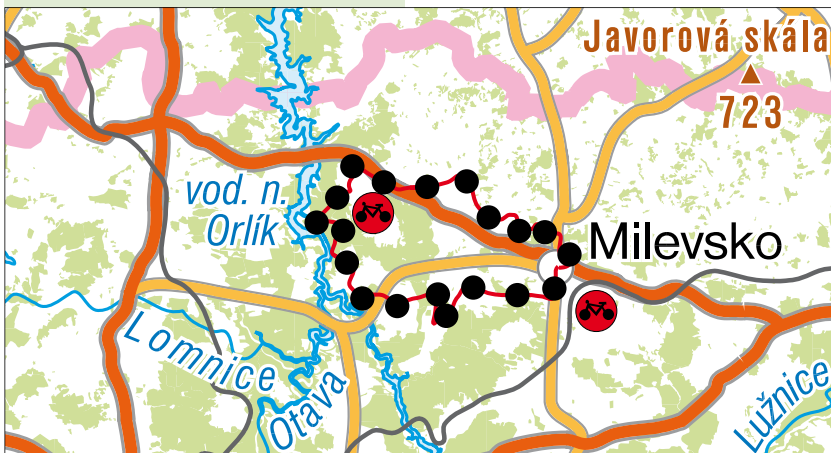
Začátek: Milevsko **Konec:** Milevsko **Délka trasy:** 49 km **Převýšení:** 740 m **Obtížnost:** středně náročná trasa **Vhodné pro:** trekkingové kolo **Značení:** cykloznačení a turistické značky **Možnost občerstvení:** Milevsko, Kostelec nad Vltavou **Záměr na trase:** Infocentrum Milevsko; Jihočeská pohádková kancelář – Infocentrum Milevsko **blíže informace viz str. 20**

Zajímavosti na trase:

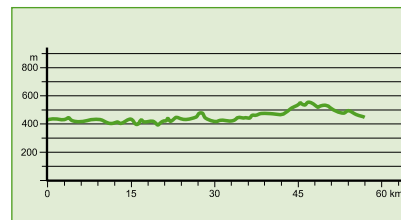
Milevsko (455 m n. m.), město bylo osídleno již ve starší době kamenné. Městská práva získalo až v 15. století. Šlechtic Jiří z Milevska založil v roce 1184 premonstrátský klášter, který hrál v historii Milevska důležitou úlohu jako hospodářské a správní centrum celé oblasti. Klášter byl po roce 1622 vrácen řádu premonstrátů, avšak nebyl již nadále samostatným opatstvím a patřil Strahovskému klášteru. Roku 1785 byl z rozhodnutí císaře Josefa II. zrušen a v 19. století se Milevsko i jeho okolí stalo jednou z nejchudších oblastí v zemi. Milevské muzeum je umístěno ve dvou románsko-gotických křídlech konventu. Přírodní galerii žulových výtvorů si můžete prohlédnout při návštěvě městského parku Bažantnice. **Obrovy hroby**, při okraji Sobědražského pralesa se nachází až 3,5 m vysoké hlinitopísčité valy, za jejichž tvůrce bývají nejčastěji považováni Kelty. Jedno z nejzajímavějších keltských kultovních míst. V prostoru našli archeologové tzv. obětní šachtu, tedy místo, kam směřovaly odpady a odpadky z keltských obřadů. Poblíž zastřelil jeden z pytláků hajného. Tuto tragédii připomíná kamenný smírčí kříž. **Boukal, lesní rybník** se zarostlými břehy s výskytem silně ohrožených druhů obojživelníků a ptactva. Ptáci sídlí na plovoucích hnízdech ukrytých v rákosí a orobincí. Hráz je porostlá jasanu ztepilými. Přírodní památka od roku 1985.



Hrad Zvíkov



Po proudu Skalice a Lomnice k rybníku Labuť



Začátek: Mirovice **Konec:** Mirovice **Délka trasy:** 57 km **Převýšení:** 555 m **Obtížnost:** středně náročná trasa **Vhodné pro:** trekkingové kolo **Značení:** cykloznačení a turistické značky **Možnost občerstvení:** Mirovice, Mirovice **blíže informace viz str. 20**



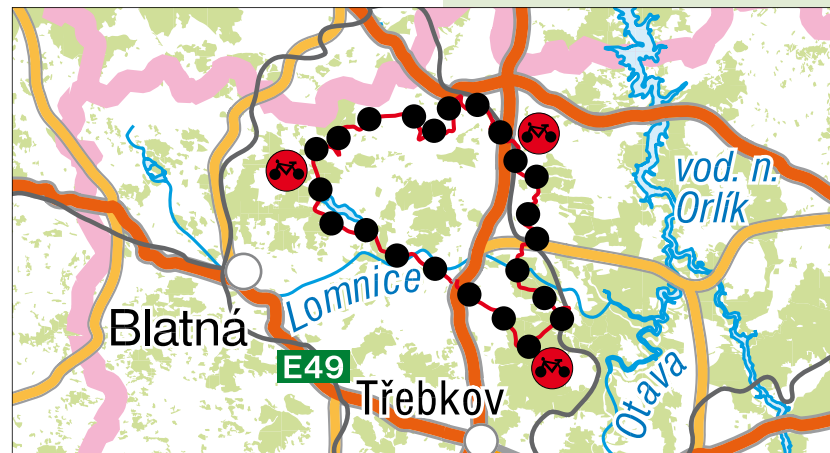
Mirovice

Zajímavosti na trase:

Mirovice (437 m n. m.), městečko leží na říčce Skalici, vzniklo v první polovině 13. století při brodu na cestě vedoucí z Prahy na Prácheňsko. Obyvatelé se kromě zemědělství živili i ryžováním zlata ve Skalici. Původně gotická tvrz byla přestavěna renesančně koncem 16. století. Rodiště básníka Antonína Klášterského (1866–1938). Městská památková zóna. **Naučná stezka krajem M. Alše**, trasa stezky začíná v Mirovicích, vede okolo památníku Mikoláše Alše a Matěje Kopeckého, pokračuje přes Malý Kosatín, přírodní památku, do Rakovic a Čimelic. Trasa je dlouhá 12 km a má 9 zastavení zaměřených na historii a přírodu této oblasti. **Mirotice** (410 m n. m.), někdejší královské město vzniklo ve 13. století, kdy se Přemyslovci pokusili o vybudování opěrného bodu svého panství. V 18. století Mirotice těžily i z provozu na císařské silnici. Význam městečka poklesl poté, co se mu roku 1875 vyhnula výstavba železnice. V domku stojícím na místě rodné chalupy Mikoláše Alše vznikl malířův památník. Loutkáři Matěji Kopeckému, další osobnosti úzce spjaté s Mirovicemi, je věnován památník naproti bývalému Alšovu domku. **Myštice** (454 m n. m.), v obci se u výpusti rozlehlého rybníka Labuť dochovala unikátní památka – bývalý zájezdní hostinec ze 17. století. Jednopatrová stavba na obdélném půdorysu s valbovou střechou má goticky zaklenutý sklep a dřevěný strop.



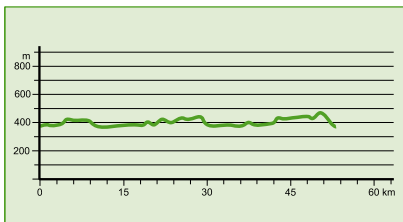
Pomník Mikoláše Alše



Kolem kestřanské tvrze k Tálínskému rybníku



Písek



Začátek: Písek **Konec:** Písek **Délka trasy:** 53 km **Převýšení:** 500 m **Obtížnost:** středně náročná trasa **Vhodné pro:** trekkingové kolo **Značení:** cykloznačení a turistické značky **Možnost občerstvení:** Písek, Kestřany, Tálín **Zájemci na trase:** Infocentrum Písek a Jihočeská pohádková kancelář **Půjčovna kol ČD:** železniční stanice Písek **Cykloservisy:** Cyklošvec s. r. o., Písek; Cykloservis Luboš Blovský, Písek – Budějovické Předměstí **blíže informace viz str. 20**



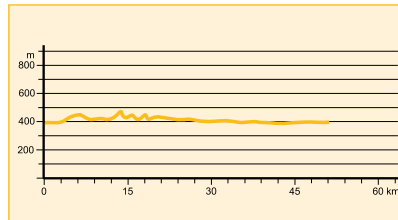
Štěkeň

Zajímavosti na trase:

Písek (371 m n. m.), hrazené město, jehož název byl odvozen od zdejších zlatonosných říčních písků, založil před polovinou 13. století král Přemysl Otakar II. na břehu Otavy u brodu Zlaté stezky. Toto sídlo naplňovalo touhu Přemyslovců po opěrném bodu v jižních Čechách. Ve 2. polovině 13. století Písek patřil mezi nejdůležitější města v království, král zde pobýval často a dlouho. Podobné období rozkvětu se v historii města již nikdy neopakovalo. Písecký hrad je významnou památkou českého raně gotického stavitelství, do současnosti se dochovalo jen západní křídlo nad Otavou. V budově dnes sídlí Prácheňské muzeum. Jako třetí město v Čechách získal Písek elektrické osvětlení z Křižíkových obeloukových lamp. **Klostermannova naučná stezka**, okružní stezka začíná v obci Štěkeň u domu čp. 75, vede okolo zámku, pokračuje přes mlýn U Kubíků, Šibení vrch a končí na náměstí ve Štěkně. **Myšenecká slunce**, úkaz, který je chráněn jako přírodní památka Myšenecká slunce si můžete prohlédnout při cestě z Myšence do nedalekého Klokočína. Zdejší černá nejběžnější forma turmalínu se nazývá skoryl. Jedná se o zajímavé shluky turmalínu, který vykristalizoval ve formě „slunci“ nebo „vodopádu“. Podobné útvary se nacházejí na celém Písecku.



K největším rybníkům Budějovické pánve



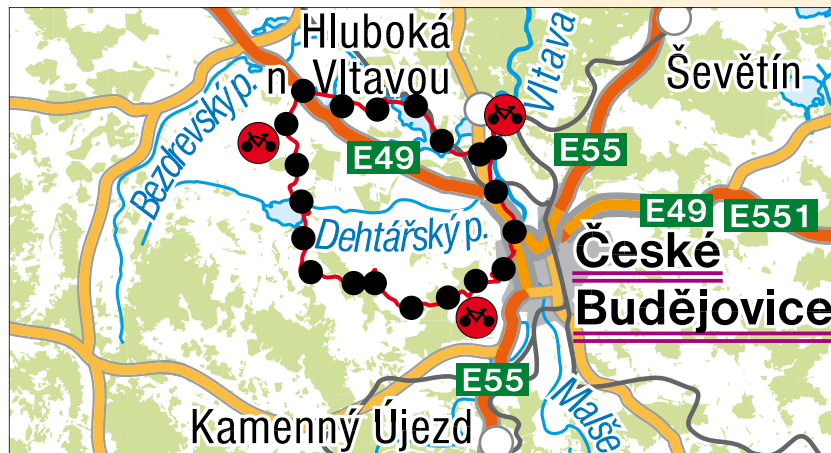
Začátek: České Budějovice **Konec:** České Budějovice **Délka trasy:** 52 km **Převýšení:** 230 m **Obtížnost:** lehká trasa **Vhodné pro:** trekkingové kolo **Značení:** cykloznačení a turistické značky **Možnost občerstvení:** České Budějovice, Plástovice, Zliv **Zájemci na trase:** Turistické informační centrum České Budějovice, Turistické a mapové centrum jižních Čech České Budějovice, Jihočeská pohádková kancelář – Infocentrum **Cyklobusy:** linky Cyklotrans **Cykloservisy:** Cyklo Jiříčka, České Budějovice; Cyklošvec s. r. o., České Budějovice; Rudolf Strnad, České Budějovice **blíže informace viz str. 20**



Holašovice

Zajímavosti na trase:

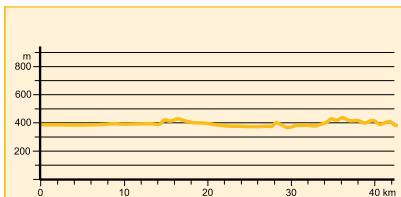
České Budějovice (386 m n. m.), u soutoku řek Vltavy a Malše se rozkládají České Budějovice – největší a nejvýznamnější město jižních Čech. Kromě Jihočeského muzea lze v Budějovicích navštívit také soukromé muzeum historických motocyklů, Alšovu jihočeskou galerii, Dům umění, koncertní síň Otakara Jeremiáše aj. Ve městě se pořádá hudební festival Emy Destinnové. Nabízí se zde také řada sportovních aktivit. **Plástovice** (390 m n. m.), ojedinelý soubor blatských selských statků s bohatě zdobenými štíty a špýcharů a tvarováním, zdobenými branami naleznete v obci ležící asi 10 km západně od Hluboké nad Vltavou. Většina z nich pochází z 1. poloviny 19. století a jsou postaveny ve stylu tzv. selského baroka. Stejně jako proslulé Holašovice jsou Plástovice typickou ukázkou blatské vsi tohoto období. **Barokní lovecký zámek Ohrada**, vybudovaný pro Schwarzenberg v letech 1708–1713, stojí na břehu Munickeho rybníka jihozápadně od města. Roku 1843 v něm bylo zřízeno lesnicko-lovecké muzeum a jako jeho jakýsi doplněk založil roku 1939 Adolf Schwarzenberg zoologickou zahradu, dnešní Zoo Ohrada. **Naučná stezka Po hrázích Vrbenských rybníků**, okružní naučná stezka je věnována botanice a zoologii, území začíná v Českém Vrbném, na hrázi Nového rybníka severním směrem nedaleko od Budějovic. Měří 2,5 km, má 10 zastávek a hodí se i pro cyklisty.



Cesta k Protivínu netrvá hodinu



Vodňany

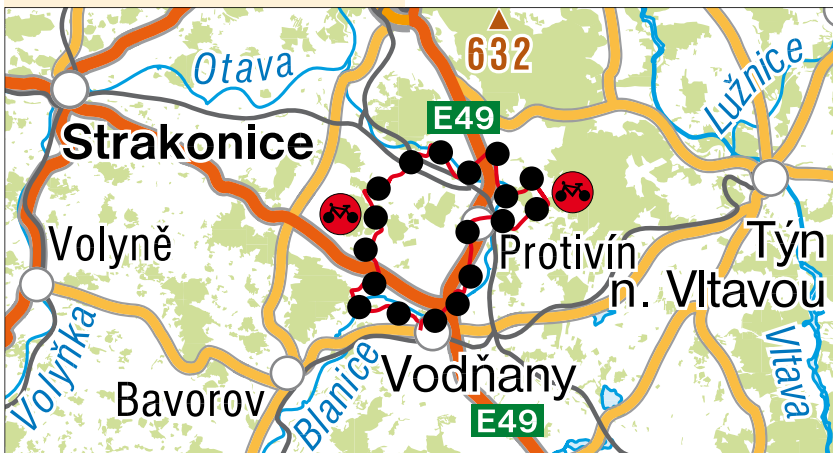


Začátek: Protivín **Konec:** Protivín **Délka trasy:** 43 km **Převýšení:** 290 m **Obtížnost:** lehká trasa **Vhodné pro:** trekingové kolo **Značení:** cykloznačení a turistické značky **Možnost občerstvení:** Protivín, Vodňany, Klokočín **Zájemci na trase:** Informační centrum Protivín a Jihočeská pohádková kancelář, Infocentrum Vodňany a Jihočeská pohádková kancelář **Cykloservisy:** Sport Servis Šimeg, Protivín **blíže informace viz str. 20**

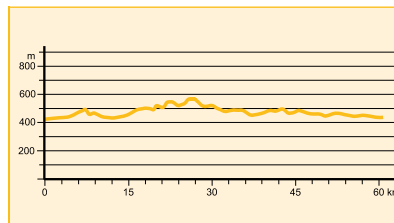


Zajímavosti na trase:

Protivín (388 m n. m.), mezi Pískem a Vodňany leží u řeky Blanice město vzniklé rozšířením osady pod gotickým hradem, vybudovaným ve 13. století. V 16. století založil správce Zelendar severovýchodně od Protivína soustavu rybníků, dnes součást přírodní památky Zelendárky. Městské muzeum najdete na Masarykově náměstí. Na jižním okraji města stojí novorenesanční škola z počátku 20. století, vyzdobená sgrafity podle návrhu Mikoláše Alše. **Vodňany** (399 m n. m.), město leží při řece Blanici, vzniklo ve 13. století jako osada při obchodní cestě, která spojovala Prachatice a Prahu. Původní rybníkářská osada se záhy změnila v tržní a již roku 1336 získala městská práva jako královské město. Roku 1420 ho však dobyli husité a město zůstalo jejich důležitou základnou. Vodňany si zachovaly pravidelný gotický půdorys kolem rozlehlého čtvercového náměstí. V roce 1990 byla ve městě vyhlášena městská památková zóna. **Skalský rybník**, rybník a jeho okolí jsou od roku 1985 chráněny jako přírodní památka. Vyskytují se tu tři ohrožené druhy ptáků – husa velká, kopřivka obecná a rybák obecný – a několik dalších chráněných druhů. Do prostoru je zakázán vstup. **Naučná stezka Zelendárky**, okružní naučná stezka je zaměřena na historii a okolní přírodu. Stezka začíná na náměstí v Protivíně u muzea a vede přírodní památkou Zelendárky. Měří 11 km a má 17 zastávek.



Do středu světa



Začátek: Třeboň **Konec:** Třeboň **Délka trasy:** 61 km **Převýšení:** 310 m **Obtížnost:** lehká trasa **Vhodné pro:** horské a trekingové kolo **Značení:** cykloznačení a turistické značky **Možnost občerstvení:** Třeboň, Lišov, Zvíkov **Zájemci na trase:** Informační a kulturní středisko Třeboň a Jihočeská pohádková kancelář, Jihočeská pohádková kancelář – Infocentrum Třeboň **Půjčovna ČD:** železniční stanice Třeboň, železniční stanice Třeboň lázně **Cyklobusy:** Linky CYKLOTRANS **Cykloservisy:** Mepo – Roman Melmer, Třeboň **blíže informace viz str. 20**



Schwarzenberská hrobka

Zajímavosti na trase:

Třeboň (430 m n. m.), starobylé město, které vzniklo přibližně v polovině 12. století jako trhová osada při jedné z obchodních cest procházejících pohraničním hvozdem. V Tylově ulici sídlí Bertiny lázně Třeboň s. r. o., které jsou v provozu již od roku 1883. Komplex Lázní Aurora se nachází v západní části města, obklopuje ho rozlehlý lázeňský park. Třeboňské lázeňství symbolizuje socha J. Kodeta s názvem Živý pramen. V roce 1976 byla ve středu města vyhlášena městská památková rezervace. **Locus perennis**, nivelační bod, při silnici z Lišova do Rudolfova stojí v bývalém lomu jeden ze sedmi základních bodů výškového měření z doby Rakouska-Uherska, tzv. Věčné místo (Locus perennis). Místo bývalo označováno za střed Evropy. **Naučná stezka Cesta kolem Světa**, seznamuje návštěvníky s kulturními a přírodními hodnotami Třeboňska. Trasa začíná v lázeňském parku u hotelů Bohemia a Regent a končí na hrázi rybníka. Měří 12 km, má 16 zastávek. **Schwarzenberská hrobka**, o jejíž vznik se zasloužila kněžna Eleonora, se nachází uprostřed parku v prostoru mezi Opatovickým rybníkem a rybníkem Svět. Hrobka stojí pod úrovní hladiny rybníka Svět, a je proto obklopena vzduchovým kanálem, který zajišťuje její suché prostředí. Park s hrobkou je z centra města snadno dostupný pěšky po hrázi rybníka Svět, cesta netrvá procházkovým tempem více než 20 minut.

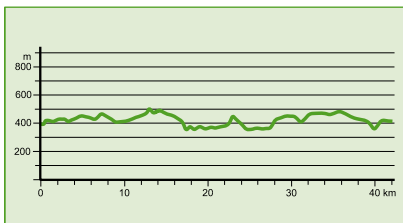


Třeboň





Týn nad Vltavou



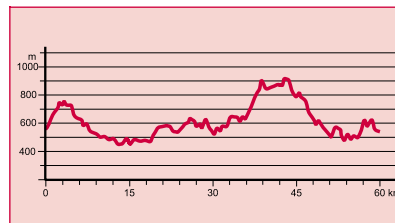
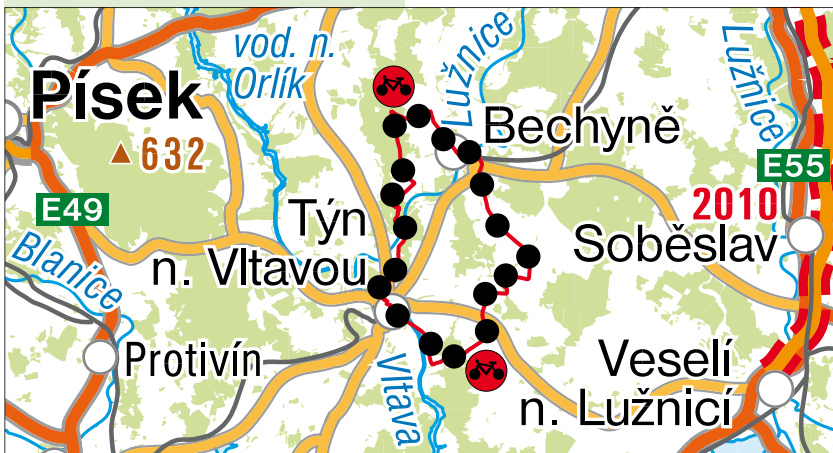
Začátek: Bechyně – žst. **Konec:** Bechyně – žst.
Délka trasy: 42 km **Převýšení:** 620 m **Obtížnost:** středně náročná trasa **Vhodné pro:** trekkingové kolo **Značení:** cykloznačení a turistické značky **Možnost občerstvení:** Bechyně, Týn nad Vltavou, Koloděje nad Lužnicí **Zázemí na trase:** Infocentrum Bechyně; Jihočeská pohádková kancelář – Infocentrum Bechyně; Informační centrum mikroregionu v Týně nad Vltavou, Jihočeská pohádková kancelář **blíže informace viz str. 20**



Bechyně

Zajímavosti na trase:

Bechyně (409 m n. m.), historie lázeňského města Bechyně sahá až do 10. století, kdy na nepřístupné ostrožně nad soutokem Lužnice a Smutného potoka stálo slovanské hradiště, jedno ze správních středisek Přemyslovců. Hrad, přebudovaný později na zámek, vlastnilo spolu s městem několik významných šlechticů z rodů Šternberků a Rožmberků. Železobetonový most přes Lužnici, známý jako „Bechyňská duha“, z let 1926–1928 patří mezi nejhodnotnější technické památky v jižních Čechách. **Týn nad Vltavou** (361 m n. m.), jihovýchodně od Písku se poblíž soutoku řeky Vltavy s Lužnicí rozkládá město Týn nad Vltavou. Vedla tudy i Zlatá solná stezka ze země pod Alpami a Týn byl několik set let významným překladištěm soli. Týn nad Vltavou je významným centrem kulturního dění. Festival Jihočeské hudební léto mívá pravidelně i mezinárodní účastníky a během letních měsíců se pořádají divadelní představení ve zdejším divadle s otáčivým hledištěm, které je spolu s česko-krumlovským ve střední Evropě unikátem. Město je také oblíbeným cílem vodáků, cyklistů i pěších turistů. **Semenec, rozhledna** (412 m n. m.), nad severním okrajem Týna nad Vltavou se zvedá vrch Semenec, na jehož úbočí stával od roku 1922 dřevěný výhledový pavilon. V létě 1930 byl přenesen do lesa Bedrník a na jeho místě vyrostla betonová rozhledna podle návrhu stavitele Jaroslava Vojny.



Začátek: Prachatice **Konec:** Prachatice **Délka trasy:** 60 km **Převýšení:** 1370 m **Obtížnost:** náročná trasa **Vhodné pro:** trekkingové kolo **Značení:** cykloznačení a turistické značky **Možnost občerstvení:** Prachatice, Strunkovice nad Blanicí, Vlachovo Březí **Zázemí na trase:** Informační centrum Prachatice **Půjčovna kol ČD:** v těchto stanicích lze kolo zapůjčit po předchozí objednávce – nutno objednat minimálně 7 dní předem – železniční stanice Prachatice **Cyklobus:** linky Cyklotrans **blíže informace viz str. 20**



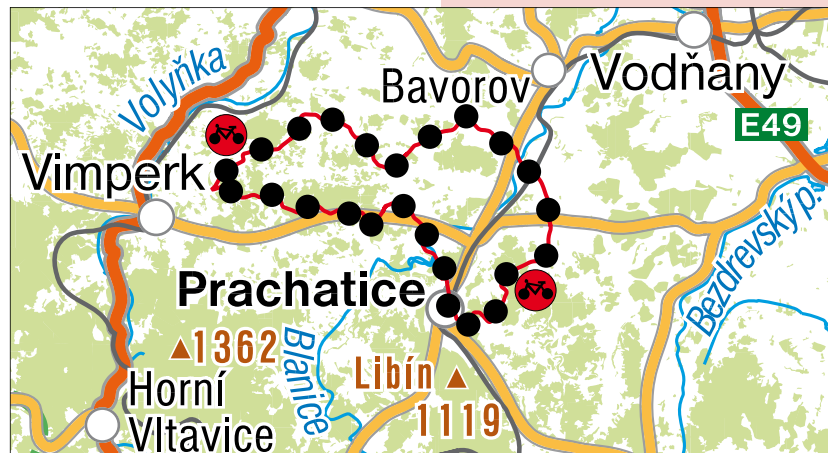
Husinec: pomník mistra J. Husa

Zajímavosti na trase:

Prachatice (548 m n. m.), historie města sahá až do 11. století a je svázána s počátkem obchodování na Zlaté stezce, která spojovala Čechy s Bavorskem. Střed města si udržel z velké části svůj renesanční ráz, proto centrum získalo v roce 1981 statut městské památkové rezervace. Každoročně v posledním týdnu měsíce června se konají Slavnosti Zlaté solné stezky s ukázkami dobových řemesel, kulturními programy, trhy a průvody v historických kostýmech. Ve městě je i krytý bazén, koupaliště a celá řada dalších sportovišť. **Naučná stezka U Irů lípy**, okružní naučná stezka seznamuje návštěvníky s přírodně naučnou tematikou. Trasa začíná v Nebahovské ulici, kde stojí Irů dvůr. Měří necelý kilometr, má 10 zastávek. **Osule, zřícenina** (646 m n. m.), pozůstatky hradu, pocházejícího ze 14. století, stojí na nedalekém stejnojmenném vrchu, který je nedaleko od Vítějovic. Z dvouvěžového hradu se zachovaly jen malé zbytky. **Vlachovo Březí** (545 m n. m.), první písemná zmínka o osadě pochází z roku 1274, kdy zde stála tvrz patřící rytířskému rodu z Malovic. Na místě někdejší tvrze vznikl v 17. století raně barokní třípatrový zámek. **Husinec** (504 m n. m.), městečko leží v údolí řeky Blanice, je rodištěm mistra Jana Husa. V rodném domku se nachází Husova světnička a muzeum. Jižně od obce je Husova skála a valy středověkého hradku.



Náměstí v Prachaticích





Bechyně

Infocentrum Bechyně náměstí T. G. Masaryka 5 **tel.:** 381 213 822, 602 843 442, 731 105 134 **e-mail:** visitbechyne@volny.cz, posta@mestobechyne.cz **e-mail:** www.visitbechyne.cz

Blatná

Infocentrum Blatná J. P. Koubka 4 **tel.:** 383 323 100 **fax:** 383 323 005 **e-mail:** blatna@cio.cz **www.mesto-blatna.cz**

Borovany

Informační centrum města Borovany Žižkovo náměstí 107 **tel.:** 387 001 351 **fax:** 387 981 550 **e-mail:** kultura@borovany-cb.cz **www.borovany-cb.cz**

České Budějovice

Turistické a mapové centrum jižní Čechy náměstí Přemysla Otakara II. 21 **tel.:** 386 359 470 **fax:** 386 359 470

e-mail: mapcentrum@vol.cz **www.mapove-centrum.cz**

Turistické informační centrum náměstí Přemysla Otakara II. 1, 2 **tel.:** 386 801 413 **fax:** 386 801 414

e-mail: infocb@c-budejovice.cz **www.cb-info.cz**

Český Krumlov

Infocentrum Český Krumlov náměstí Svornosti 2 **tel.:** 380 704 622 **fax:** 380 704 619 **e-mail:** info@ckrumlov.cz **www.ckrumlov.cz/infocentrum**

Informační a servisní centrum Český Krumlov třída Míru 1 – nádraží ČD **tel.:** 380 715 000 **fax:** 972 545 948

e-mail: info@c-krumlov.cz **www.c-krumlov.cz**

Unios Tourist Service – zámecké informační centrum

Zámek, 1. nádvoří **tel.:** 380 725 110 **fax:** 380 712 424

e-mail: info@visitceskykrumlov.cz **www.visitceskykrumlov.cz**

Čížová

Infocentrum Čížová Čížová 127 **tel.:** 606 774 077

e-mail: infocentrum@cizova.cz **www.infocizova.cz**

Dačice

Infocentrum Dačice Palackého náměstí 1/1 **tel.:** 384 401 265

e-mail: info@dacice.cz **www.dacice.cz**

Elektrárna – Temelín

Informační středisko ETE Jaderná elektrárna Temelín

tel.: 381 102 639 **fax:** 381 104 900

e-mail: infocentrum.ete@cez.cz **www.cez.cz/infocentrum-ete**

Hluboká nad Vltavou

Infocentrum Hluboká Zborovská 80 **tel.:** 387 966 164

fax: 387 966 164 **e-mail:** infocentrum@hluboka.cz,

granty@hluboka.cz **www.hluboka.cz**

Holašovice

Informační centrum Holašovice Holašovice 43 **tel.:** 387 982 145

e-mail: infocentrumholasovice@seznam.cz **www.holasovice.eu**

Horní Planá

Kulturní a informační centrum Náměstí 8 **tel.:** 380 738 416

e-mail: kic@horniplana.cz **www.horniplana.cz**

Jindřichův Hradec

Informační středisko Jindřichův Hradec Panská 136/I

tel.: 384 363 546 **fax:** 384 361 503 **e-mail:** info@jh.cz **www.jh.cz**

Kaplice

Infocentrum Kaplice Linecká 434 **tel.:** 380 311 388 **fax:** 380 311 451

e-mail: infocentrum@mestokaplice.cz **www.mestokaplice.cz**

Lenora

Infocentrum Lenora Lenora 36 **tel.:** 722 498 208 **fax:** 388 438 012

e-mail: infocentrum@lenora.cz **www.lenora.cz**

Lipno nad Vltavou

Infocentrum Lipno nad Vltavou Lipno nad Vltavou 87,

tel.: 380 736 053 **e-mail:** infocentrum@lipnoservis.cz

www.lipnoservis.cz

Lomnice nad Lužnicí

Informační a kulturní středisko Lomnice nad Lužnicí

náměstí 5. května 133 **tel.:** 384 792 433 **fax:** 384 792 201

e-mail: info@iks.lomnice-nl.cz **www.lomnice-nl.cz**

Milevsko

Milevský kraj – infocentrum

náměstí E. Beneše 1 **tel.:** 382 521 321 **fax:** 382 522 101

e-mail: infocenter@milevsko-mesto.cz **www.milevskymkrajem.cz**

Netolice

Informační centrum Netolice Mírové náměstí 248

tel.: 388 324 251 **fax:** 388 324 251 **e-mail:** info@netolice.cz

www.info.netolice.cz

Nová Bystřice

Informační středisko Nová Bystřice Mírové náměstí 53

tel.: 384 386 909 **e-mail:** info@novabystrice.cz **www.novabystrice.cz**

Nové Hradky

Kulturní a informační centrum Nové Hradky náměstí Republiky 46 **tel.:** 386 362 195 **fax:** 386 362 195 **e-mail:** kic@novehradky.cz, infoc@novehradky.cz **www.novehradky.cz**

Písek

Infocentrum Písek Heydukova 97 **tel.:** 382 213 592 **fax:** 382 213 592 **e-mail:** icpisek@mupisek.cz **www.icpisek.cz**

Pohorská Ves

Obecní knihovna informační centrum Pohorská Ves

Pohorská Ves 31 **tel.:** 380 311 890 **e-mail:** info.p.ves@seznam.cz

www.pohorskaves.cz

Prachatice

Informační centrum Prachatice Velké náměstí 1 **tel.:** 388 607 574

fax: 388 312 563 **e-mail:** infocentrum@prachatice.eu

www.prachatice.cz

Protivín

Informační centrum Protivín

Masarykovo náměstí 21 **tel.:** 382 252 650 **fax:** 382 252 651

e-mail: infocentrum@muprotivin.cz **www.muprotivin.cz**

Slavonice

Turistické informační centrum Slavonice náměstí Míru 480

tel.: 384 493 320 **e-mail:** i@slavonice-mesto.cz

www.slavonice-mesto.cz

Soběslav

Informační středisko města Soběslavi

náměstí Republiky 1/1 **tel.:** 381 508 116 **fax:** 381 524 143

e-mail: kocourkova@musobeslav.cz **www.musobeslav.cz**

Stachy

Turistické informační centrum Stachy – RRAŠ, o. p. s.

Stachy 422 **tel.:** 380 120 271 **e-mail:** info@rras.cz **www.rras.cz**

Strakonice

Městské informační centrum Strakonice

Velké náměstí 2 **tel.:** 383 700 700 **fax:** 383 700 702

e-mail: infocentrum@strakonice.net **www.strakonice.net**

Informační a mapové centrum Strakonice Zámek 1

tel.: 383 323 600 **fax:** 383 323 400 **e-mail:** ciao@cio.cz

www.strakonice.net

Suchdol nad Lužnicí

Informační centrum města Suchdol nad Lužnicí

28. října 329, **tel.:** 384 781 299 **fax:** 384 781 299

e-mail: info@knih-su.cz

www.suchdol.cz

Tábor

Infocentrum Město Tábor Žižkovo náměstí 2 **tel.:** 381 486 230

fax: 381 486 239 **e-mail:** infocentrum@mutabor.cz

www.tabor.cz

Trhové Sviny

Turistické kulturní a informační centrum T. Sviny

Žižkovo náměstí 117 **tel.:** 386 321 784

e-mail: infocentrum@tsviny.cz **www.tsviny.cz**

Třeboň

Informační a kulturní středisko města Třeboň

Masarykovo náměstí 103 **tel.:** 384 721 169 **fax:** 384 722 026

e-mail: info@itrebon.cz **www.itrebon.cz**

Týn nad Vltavou

Informační centrum mikroregionu Týn nad Vltavou

náměstí Míru 37 **tel.:** 385 772 301 **fax:** 385 721 121

e-mail: infocentrum@tnv.cz **www.tnv.cz**

Veselí nad Lužnicí

Infocentrum města Veselí nad Lužnicí náměstí T. G. Masaryka 25

tel.: 381 548 180 **fax:** 381 548 180 **e-mail:** info@veseli.cz

www.veseli.cz

Vimperk

Turistické informační středisko Vimperk

náměstí Svobody 42 **tel.:** 388 402 230 **fax:** 388 414 822

e-mail: infocentrum@mesto.vimperk.cz **www.info.vimperk.cz**

Vodňany

Infocentrum Vodňany náměstí Svobody 18 **tel.:** 383 384 934

e-mail: info@vodnany.net **www.vodnany.net**

Vyšší Brod

Infocentrum Vyšší Brod Náměstí 104 **tel.:** 380 746 627

e-mail: infocentrum@vyssibrod.cz **www.vyssibrod.cz**

Zvíkovské Podhradí

Infocentrum Zvíkovské Podhradí Zvíkovské Podhradí 13

tel.: 382 285 659 **fax:** 382 285 655

e-mail: recepc@hotelzvikov.cz **www.zvikovskepodhradí.cz**

Ke každému telefonnímu a faxovému číslu náleží mezinárodní předvolba +420.